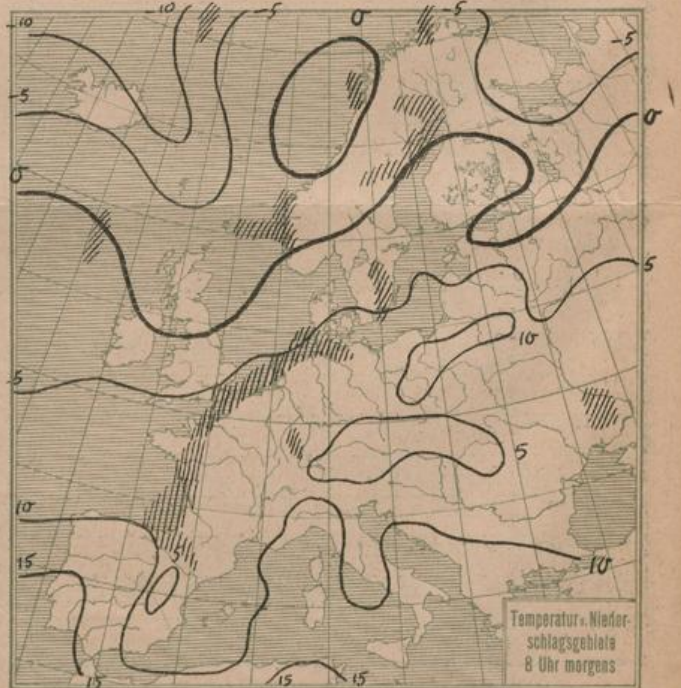
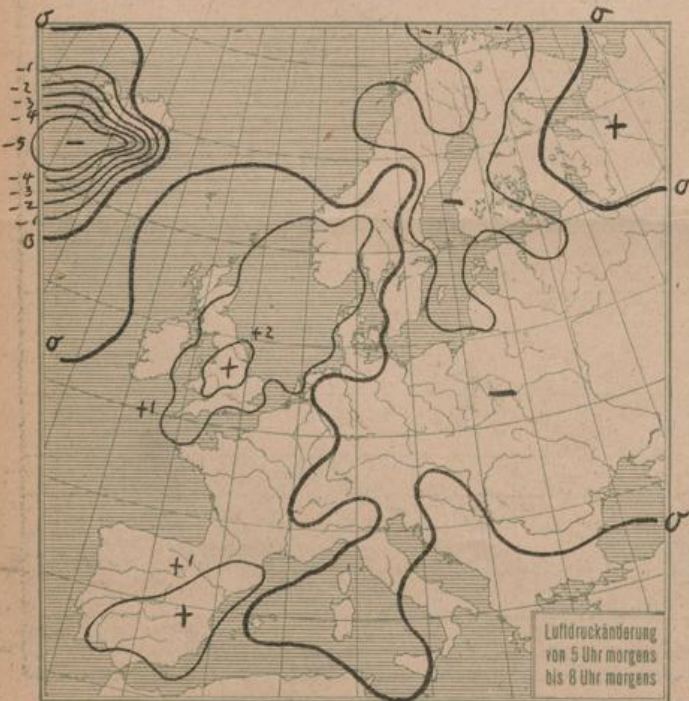
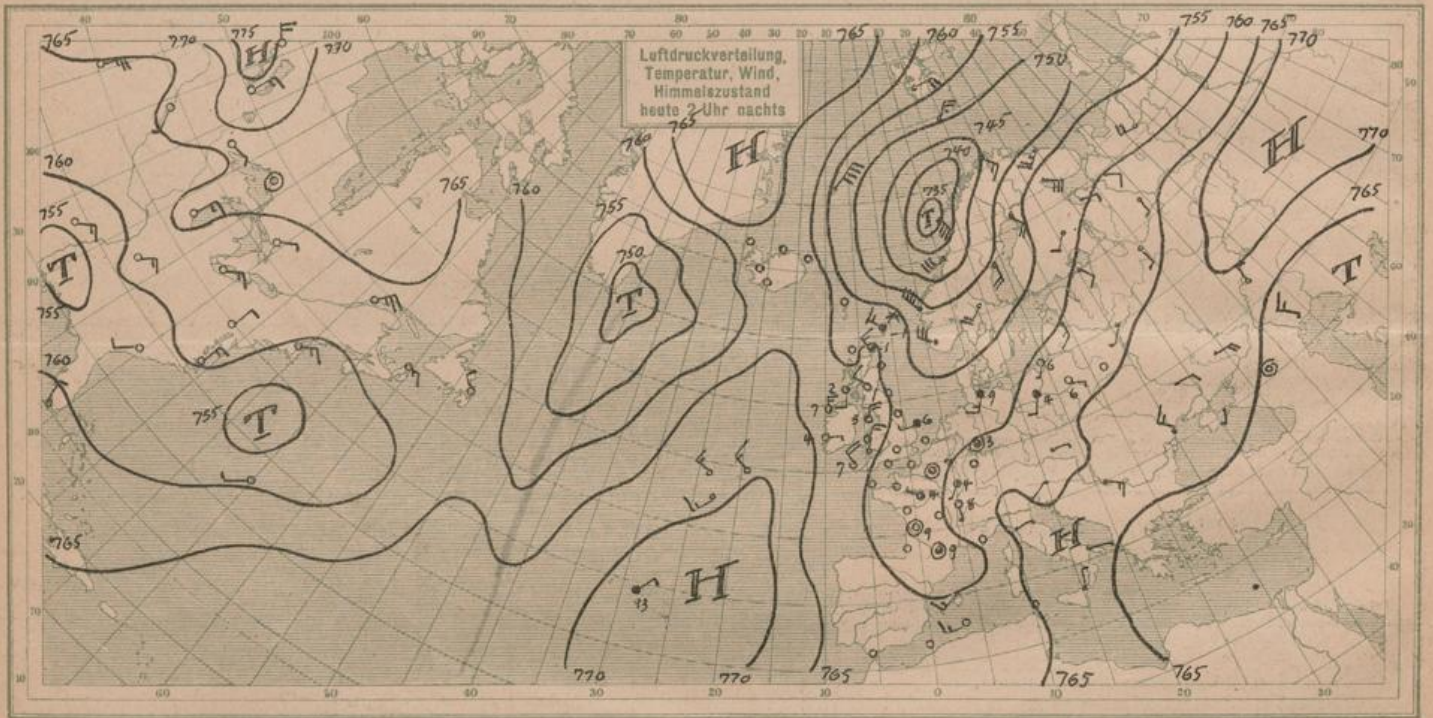
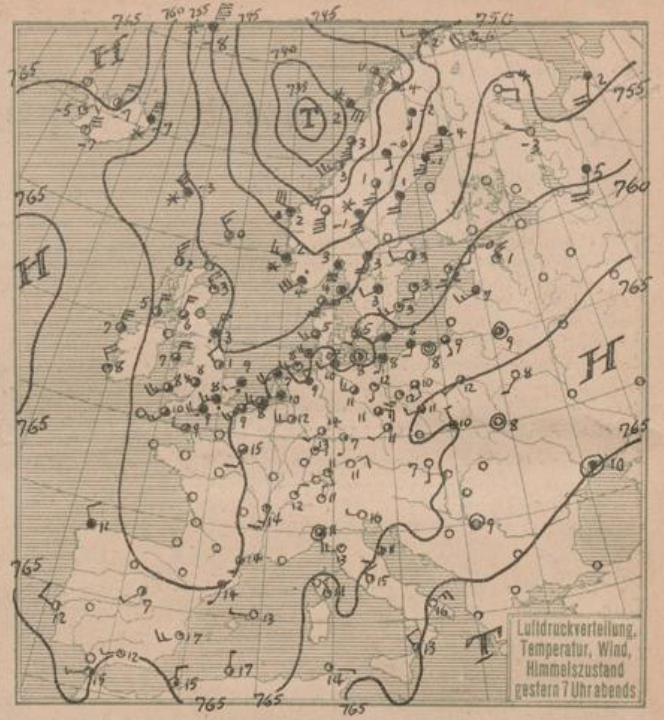
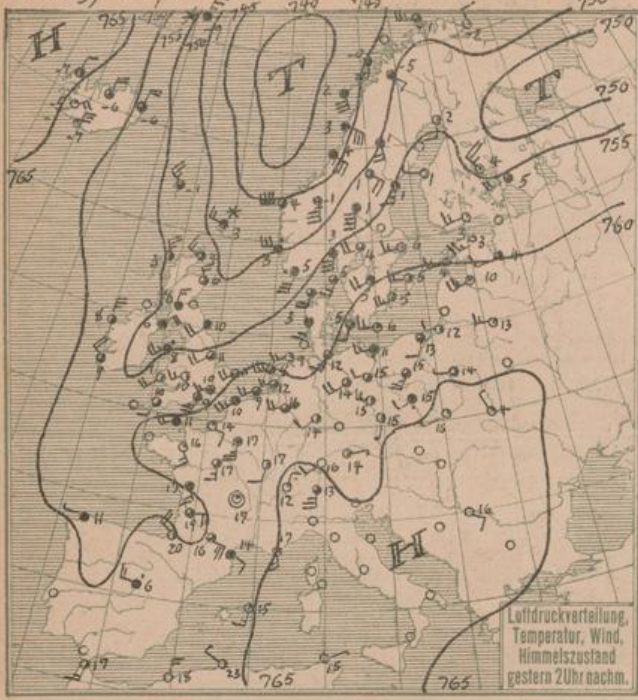
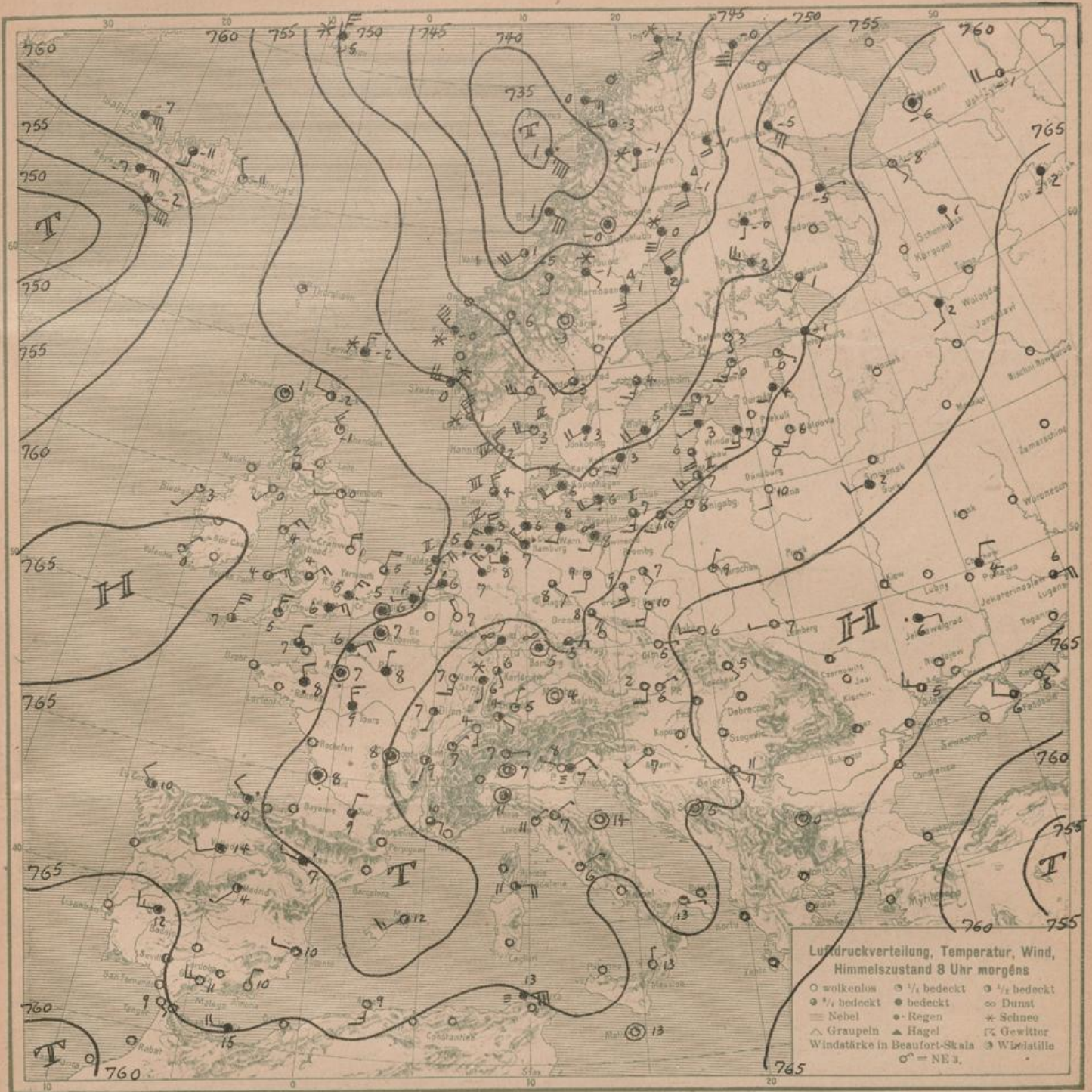




Freitag, 3. April 1925





ALLGEMEINE ÜBERSICHT 8 Uhr morgens: Freitag, 3. April 1925

Die Nordmeerzyklone, die ihre Intensität beibehalten hat, hat sich nur wenig nordostwärts verlagert. Der ausgedehnte südliche Ausläufer rückt nach Osten vor. An seiner Rückseite zeigt sich ein weites zusammenhängendes Regenband. Durch eine neue Zyklone, die heute morgen bei Island erschienen ist, ist das atlantische Hoch nach Süden abgedrängt, das einen Keil nach Irland vorstreckt.

WETTERAUSSICHTEN AN DER DEUTSCHEN KÜSTE für Sonnabend, 4. April 1925

NORDSEE, westl. OSTSEE Mässige von N auf SW zurückdrehende Winde, wechselnde Bewölkung, vereinzelt Regenschauer dann aufklarend, wenig kälter.

mittlere OSTSEE: (W. Swinemünde) Auffrischende, in Böen nach W bis NW drehende Winde, wolkig, Niederschläge in Schauern, zeitweise kühler.

östl. OSTSEE: (W. Königsberg) Schwache bis mässige westl. Winde, wolkig, vereinzelt leichte Regenschauer, geringe Abkühlung

Sturmwarnungen:

5. Könniger

handl.

Rechner

NACH AUFZEICHNUNGEN DER REGISTRIERAPPARATE ZU HAMBURG SEIT GESTERN 8 UHR MORGENS (M.E.Z.)

Table with columns for STUNDE (9-12n, 1-8) and STATION (Wien, Zürich, Haidor, etc.). Rows show weather data for Thermograph, Barograph, Anemograph, and Sonnenscheindauer in Min.

AUFSTIEGE

Table with columns for STATION, Wind in %/S, Seeshöhe, Zeit, Boden, 200, 500, 1000, 1500, 2000, 2500, 3000, 3500, 4000, 4500, 5000, Bemerkungen.

SCHIFFSMELDUNGEN

Table with columns for Datum, Zeit, Breite, Länge v. G., Luftdruck, Wind, Wetter, Temp. Luft/Wasser, Sichtweite in Km, Wolken, See, Dünung aus, Datum, Zeit, Breite, Länge v. G., Luftdruck, Wind, Wetter, Temp. Luft/Wasser, W, Sichtweite in Km, Wolken, See, Dünung aus.