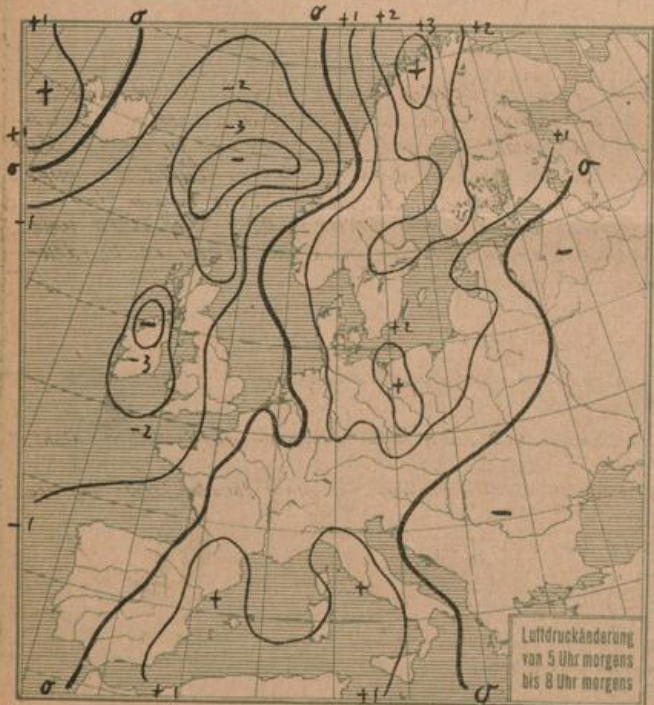
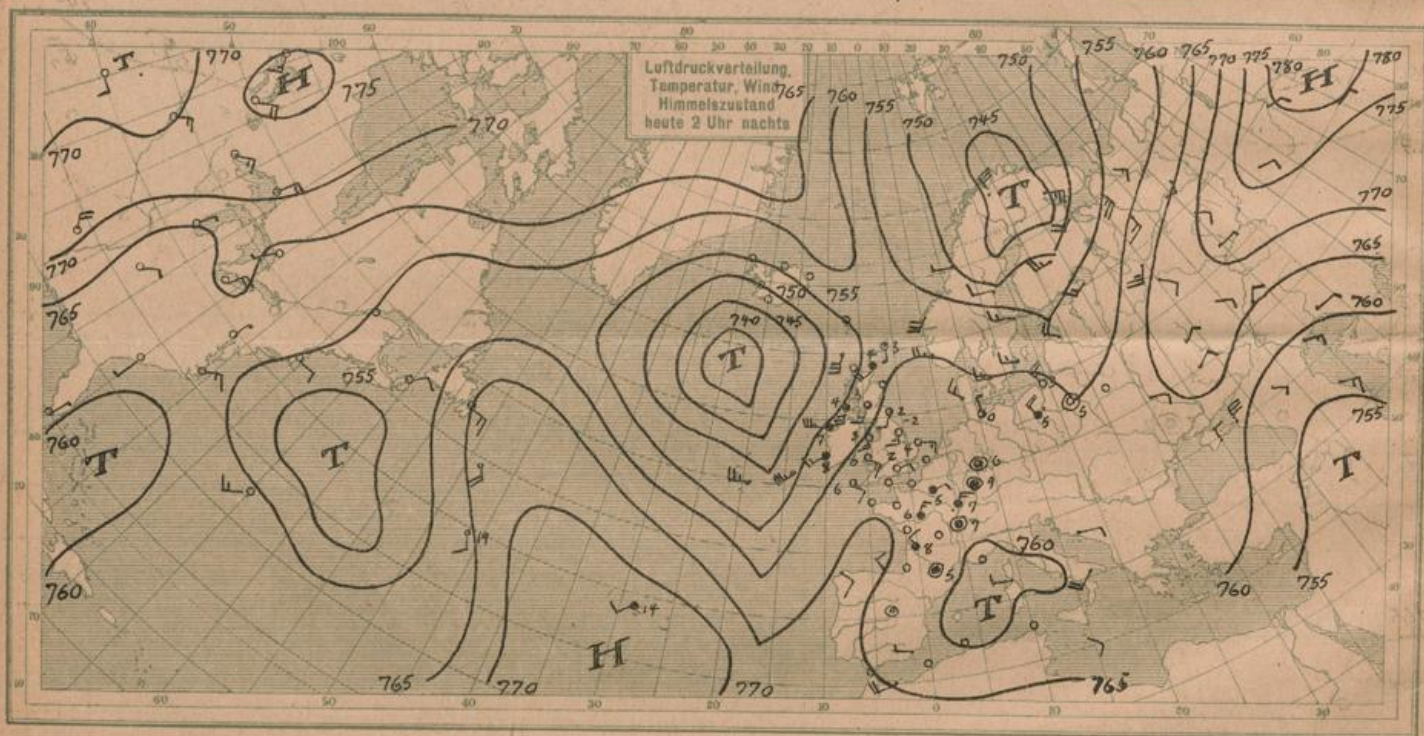
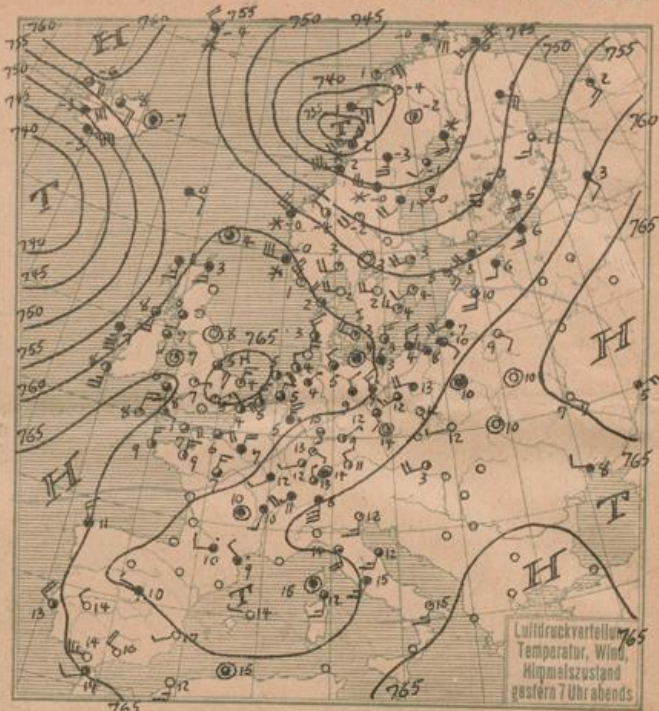
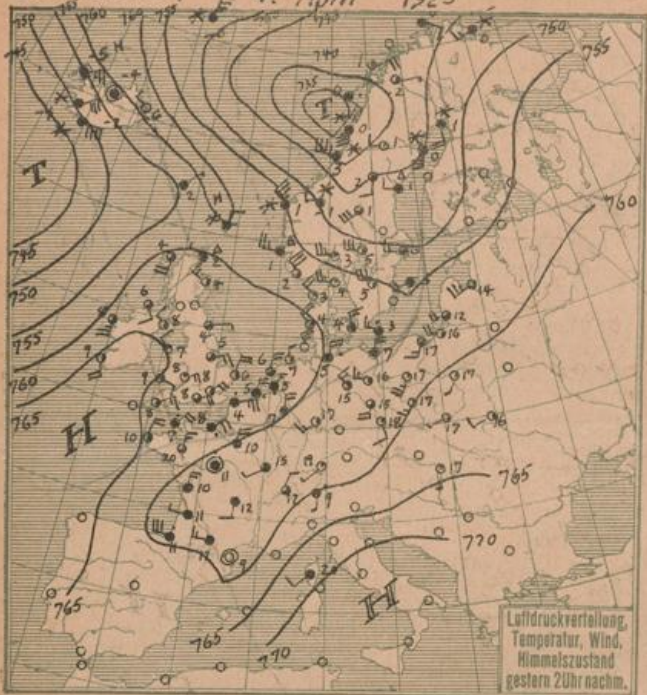
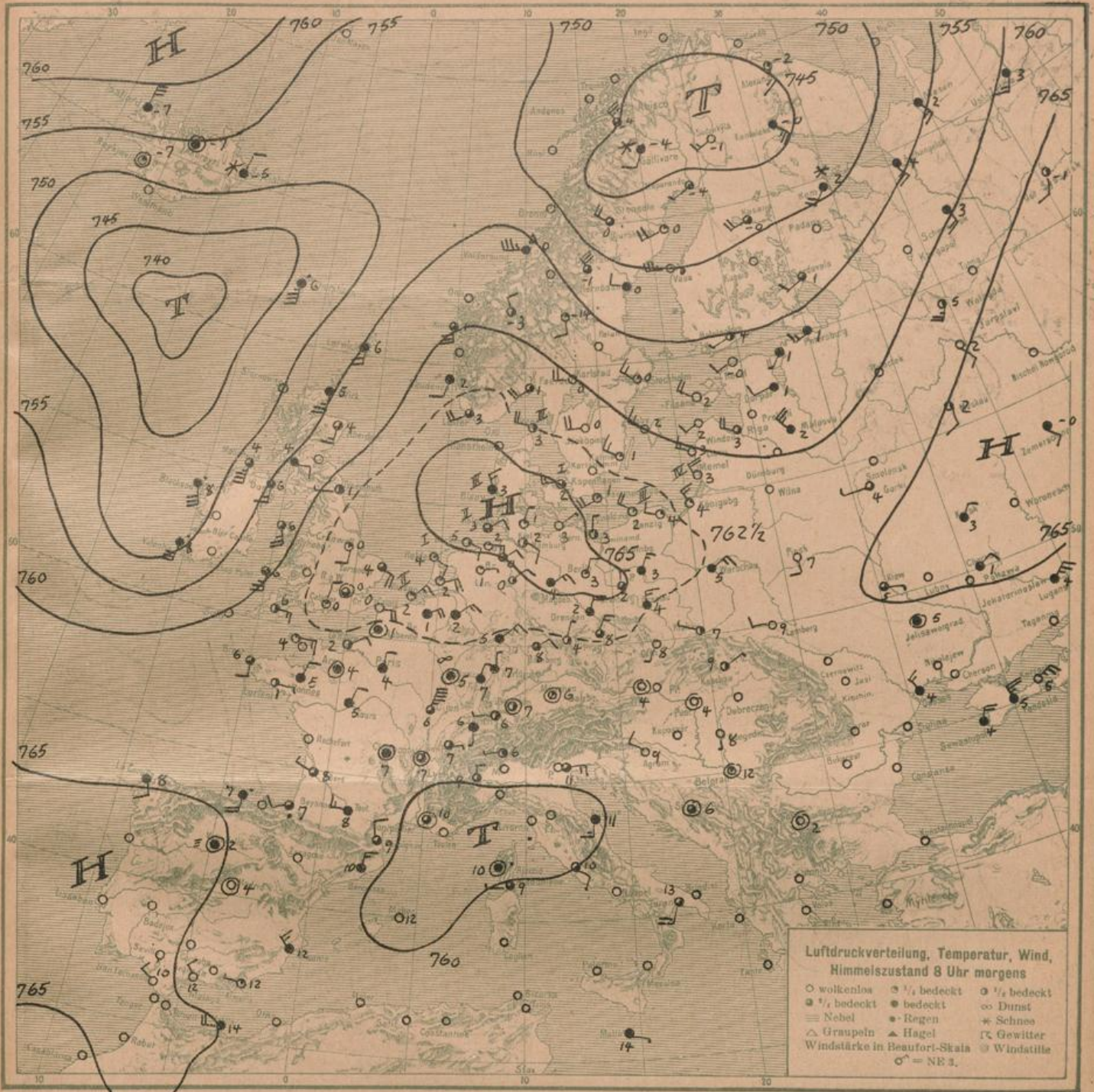




Sonnabend, 4. April 1925





ALLGEMEINE ÜBERSICHT 8 Uhr morgens: Sonnabend, 4. April 1925

Die gestern westlich der mittelnorwegischen Küste gelegene Depression ist nach Nordskandinavien gewandert und füllt sich wegen mangelnder Energiezufuhr auf. Die gestern Morgen vom westlichen Mittelmeer nach Skandinavien sich erstreckende Tiefdruckrinne ist im Laufe des Tages ostwärts gewandert, auf ihrer Rückseite in langer Front von Niederschlägen begleitet. In der Nacht ist sie über Mitteleuropa durch nachdrängenden hohen Luftdruck aufgefüllt worden. Vom Nordostende des gestern Morgen bis Irland vorgestossenen Keil des Azorenhochs ist ein Teil abgespalten und bis zur westlichen Ostsee vorgedrungen. Das vom Ozean vordringende neue Tief wird wegen der starken über dem westlichen Teil der britischen Inseln wehenden- und bis zu grossen Höhen reichenden Südwinde unser Wetter noch nicht beeinflussen.

WETTERAUSSICHTEN AN DER DEUTSCHEN KÜSTE für Sonntag, 5. April 1925

NORDSEE, westl. OSTSEE Schwachwindig, vorwiegend heiter, trocken, tags warm, aber Nachtfrostgefahr.

mittlere OSTSEE: (W. Swinemünde) Zunächst schwache nördliche bis veränderliche, später nach SW drehende auffrischende Winde, vorerst meist heiter, dann zunehmende Bewölkung, mild.

östl. OSTSEE: (W. Königsberg) Schwache westl. Winde, heiter bis wolkig, trocken, nachts stellenweise noch leichter Frost, tagsüber milde.

Sturmwarnungen: (Gestern 2<sup>25</sup> pm. W. Swinemünde) Gefahr starker Nordwestböen, Signalball.

NACH AUFZEICHNUNGEN DER REGISTRIERAPPARATE ZU HAMBURG SEIT GESTERN 8 UHR MORGENS (M.E.Z.)

Table with columns for STUNDE (9-12m, 1-8) and STATION (Wien, Zürich, etc.). Rows include Barograph, Anemograph, and Sonnenscheindauer in Min.

AUFSTIEGE

Table with columns for STATION, Wind in m/s, Seeshöhe, Zeit, Boden, 200, 500, 1000, 1500, 2000, 2500, 3000, 3500, 4000, 4500, 5000, Bemerkungen.

SCHIFFSMELDUNGEN

Table with columns for Datum, Zeit, Breite, Länge v. Gr., Luftdruck, Wind, Wetter, Temp. Luft/Wasser, W, Sichtweite in Km, Wolken, See, Dünung aus.