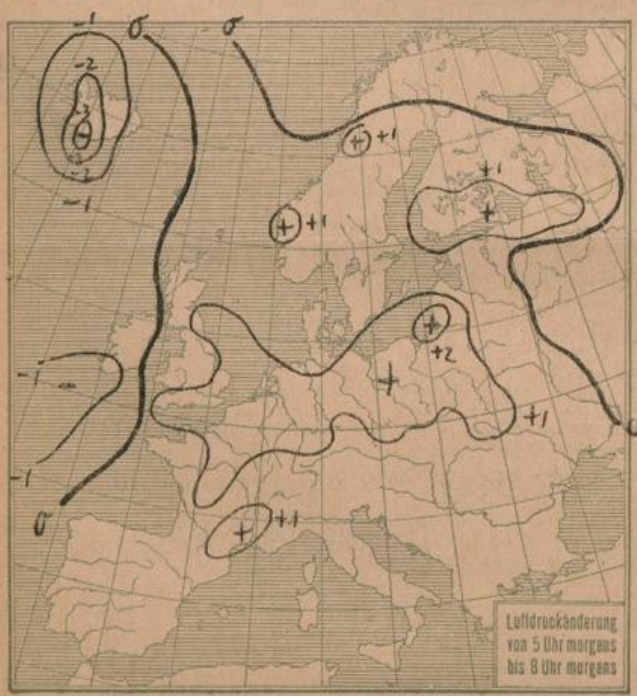
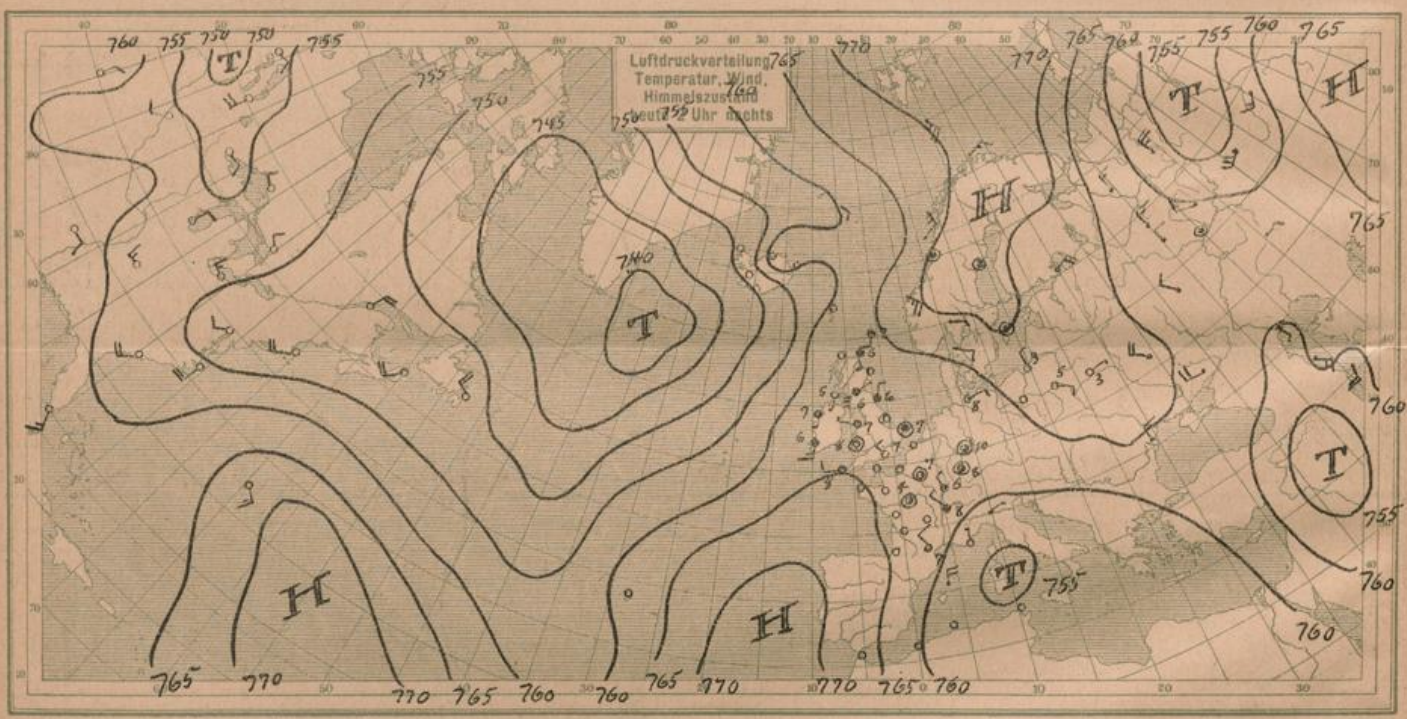
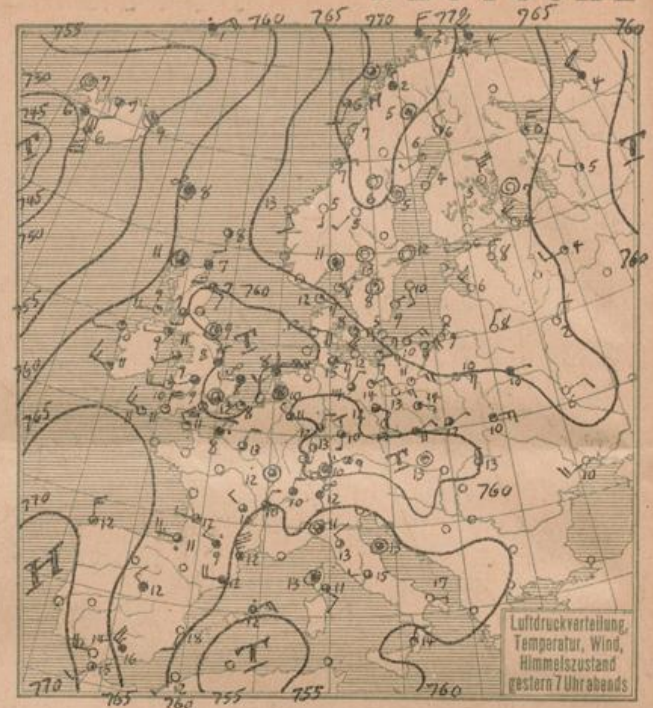
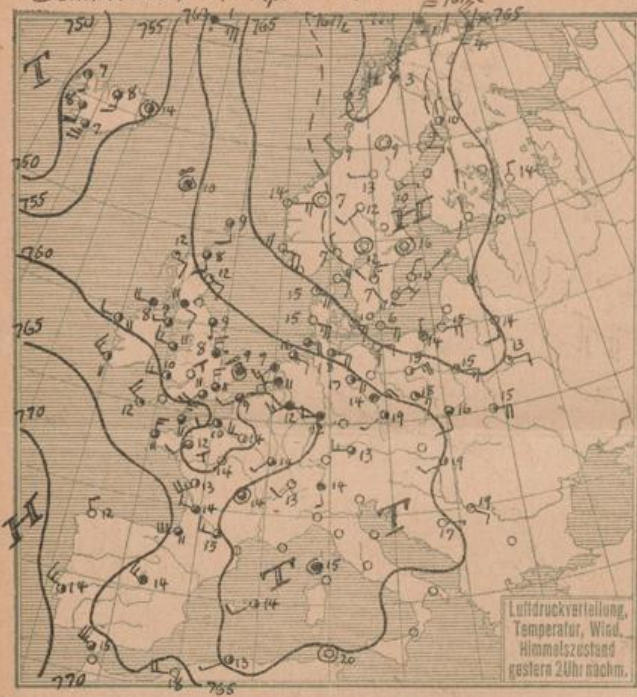
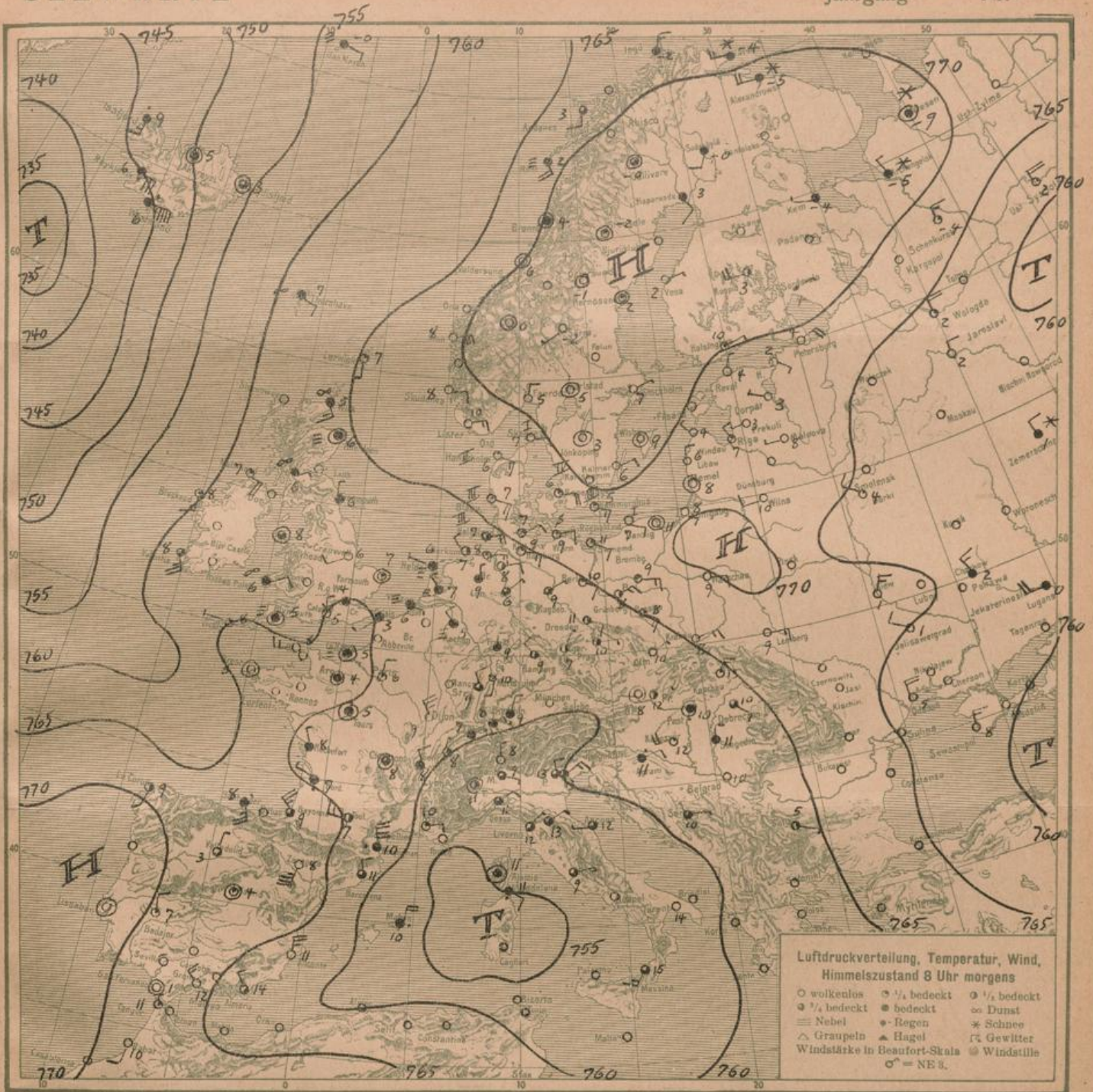


Sonnabend, 11. April 1925





ALLGEMEINE ÜBERSICHT 8 Uhr morgens: Sonnabend, 11. April 1925

Der Luftdruckanstieg im Hochdruckgebiet über Skandinavien ist im Fortdauern begriffen und auch heute auf primäre Einwirkung zurückzuführen, da gleichzeitig weitere Erwärmung eingetreten ist. Dadurch, daß auch das Azorenhoch in einem Teil nach dem nordwestlichen Frankreich vorgedrungen ist, haben sich die Luftdruckgegensätze über den britischen Inseln und der Nordsee stark ausgeglichen. In England, Schottland, im Kanal und in der Nordsee ist verbreitet Strahlungsnebel aufgetreten. Die Voraussetzungen für beständiges und schönes Wetter haben sich wieder günstiger gestaltet.

WETTERAUSSICHTEN AN DER DEUTSCHEN KÜSTE für Sonntag, 12. April 1925

NORDSEE, westl. OSTSEE Schwache östliche Winde, heiter, trocken, warm.

mittlere OSTSEE: (W. Swinemünde) Schwache, tagsüber zeitweise auffrischende Winde aus östlichen bis veränderlichen Richtungen, meist heiter, trocken, warm.

östl. OSTSEE: (W. Königsberg) Mässige östliche Winde, Fortdauer des trockenen, heiteren bis wolkigen und ziemlich warmen Wetters, nachts leichter Frost.

Sturmwarnungen:

J. P. Dr. Lippert.

NACH AUFZEICHNUNGEN DER REGISTRIERAPPARATE ZU HAMBURG SEIT GESTERN 8 UHR MORGENS (M.E.Z.)

Table with columns for STUNDE (9-18) and rows for Thermograph, Barograph, Anemograph (Richtung, m.p.), and Sonnenscheindauer in Min.

Table with columns for STATION and rows for weather data (Luftdruck, Wind, Sichtweite) for stations like Wien, Zürich, Helder, etc.

AUFSTIEGE

Table with columns for STATION, Wind in m/s, Seehöhe, Zeit, Boden, 200, 500, 1000, 1500, 2000, 2500, 3000, 3500, 4000, 4500, 5000, and Bemerkungen.

SCHIFFSMELDUNGEN

Table with columns for Datum, Zeit, Breite, Länge, Luftdruck, Wind, Wetter, Temp., Sichtweite, Wolken, See, Dünung, and other ship-related data.