

WETTERBERICHT DER DEUTSCHEN SEEWARTE

JAHRGANG 50 Nr. 106.

VERLAGSORT HAMBURG · Donnerstag, den 16. April 1925

Mitteuropäische Zeit — Luftdruck reduziert auf 0° Temperatur, N-Meeresspiegel. Schwere in 45° Breite — Temperatur in Grad Celsius — Windstärk nach Beaufortskala (12 = Orkan) — Wetter: 00 bis 09 wolkenlos bis halb bedeckt, 10-19 bis ganz bedeckt, 20-29 Dunst oder Nebel, 30-39 Schauer, 40-49 Riesregen, 50-59 sonstiger Regen, 60-69 Schnee, 70-79 Regen und Schnee gemischt, 80-89 Graupeln oder Hagel, 90-99 Gewitter — W = Witterungsverlauf seit der letzten Beobachtung: 0 = wolkenlos bis halb bedeckt, 1 = wolzig, 2 = anhaltend ganz bedeckt, 3 = Dunst oder Nebel, 4 = dichter Nebel, 5 = Schauer, 6 = Regen oder Riesregen, 7 = Schnee, 8 = Graupeln oder Hagel, 9 = Gewitter — Relative Feuchtigkeit: 0 = 95-100%, 9 = 90-94%, 8 = 80-89%, 7 = 70-79%, 6 = 60-69%, 5 = 50-59%, 4 = 40-49%, 3 = 30-39%, 2 = 20-29%, 1 = 10-19%.

NACHMITTAG UND ABEND DES VORTAGES

DEUTSCHE STATIONEN	NACHMITTAG 2 UHR								ABEND 7 UHR															
	Luftdruck	Wind	Wetter	Temp.	Luftdruck Char. Änd.	W	Sichtweite in Km	Wolken	Rel. Feuchtigkeit	Windstärke	Wetter	Temp.	Luftdruck Char. Änd.	W	Sichtweite in Km	Wolken	Rel. Feuchtigkeit	Windstärke	Min. See					
Borkum	750.5	w 6	15	9	-1.0	2	10	10/10 w	7	3	4	749.9	sw 4	30	8	-0.5	5	10	8/10 str-cu	7	3	4		
Helgoland		wsw 3	bedeckt																					
Altenwalde	99.5	w 4	16	8	-0.5	6	4	10/10 str	5	4	11	99.7	w 4	16	7	-0	6	10	8/10 wstr	8	6	10		
Bremen												51.4	sw 3	54	7	-0	6	4	10/10 str-cu	9	4	11		
Hamburg	58.9	sw 5	51	8	-1.5	6	10	10/10 w	9	4	10	51.7	sw 3	35	8	-0	5	10	9/10 str-cu	7	4	10		
Kiel	58.8	sw 7	13	7	-1.0	6	9	10/10 str	6	4	9	58.8	sw 2	21	6	-0	6	10	klar	8	4	9		
Warnemünde												51.1	sw 2	11	8	-0	1	4	8/10 str-cu	8	6	0		
Swinemünde	58.5	sw 4	12	13	-1.0	1	20	10/10 str	4			51												
Rügenwaldermünde												53.9	sw 4	Regen	9	-1.1	5						13	3
Danzig	59.3	sw 2	11	11	-1.0	2	20	10/10 str-cu	7	0	12	58.7	sw 2	10	10	-2.0	1	20	8/10 str-cu	7	0	12		
Königsberg	57.9	wsw 2	16	9	-2.0	6	4	10/10 w	8	2	12	57.7	w 1	11	8	-0.5	6	4	8/10 str-cu	8	2	12		
Memel	58.0	sw 3	02	12	-0.5	1	20	10/10 w	7	1	0	58.2	wsw 1	50	8	-1.5	7	4	9/10 w	0	1	0		
Aachen	58.6	w 5	11	13	-0.5	0	20	10/10 w	8	2	12	58.2	w 5	16	9	-0.5	6	4	10/10 w	0	2	12		
Löningen												52.9	sw 1	11	7	+0.5	5	0.2	10/10 w	9	5	11		
Hannover	58.2	sw 5	11	10	-1.5	5	10	9/10 str-cu	8			59.2	wsw 4	12	10	+0.5	5	10	8/10 str-cu	7	5	12		
Magdeburg	58.4	s 3	52	9	-2.0	6	18	10/10 w	8			58.0	wsw 2	16	10	-2.5	6	20	10/10 w	8	3	11		
Dresden	58.2	sw 5	11	12	-1.5	1	20	10/10 str-cu	5			57.9	sw 4	8	9	-0.5	6	20	9/10 str-cu	8	4	12		
Berlin	58.9	wsw 2	50	15	-2.0	2	10	10/10 w	5			57.3	sw 3	51	8	-0.8	6	10	10/10 w	9	1	14		
Grünberg 1/60h.												57.9	sw 1	50	11	-1.0	5	10	10/10 str-cu	7	0	13		
Breslau	60.1	sse 2	11	11	-1.0	1	18	9/10 str-cu	6			57.6	wsw 5	16	12	-1.0	6	4	10/10 str-cu	7	0	13		
Frankfurt a/M.	58.2	sw 3	11	9	-1.0	6	10	10/10 w	9			62.5	wsw 2	11	11	-0.5	5	20	10/10 str-cu	4	1	11		
Friedrichshafen												58.3	s 3	11	10	-1.0	6	10	10/10 w	9	5	12		
Bamberg												58.4	sw 4	50	12	-1.0	6	20	10/10 w	7	4	13		
Karlsruhe	62.4	w 5	50	11	-1.0	1	20	10/10 w	5			61.9	wsw 4	54	9	-0.5	6	20	10/10 w	8	7	11		
München												60.2	sw 5	11	12	-1.0	10	10	10/10 w	8	1	10		
Strassburg	61.6	sw 4	11	12	-1.0	2	20	10/10 w	7			57.3	sw 4	51	10	-1.0	6	10	10/10 w	8	1	10		
Posen	58.8	sw 5	11	13	-1.0	2	20	10/10 w	7															
Kahler Asten 852																								
Brocken 1148																								
Fichtelberg 1213	65.1	sw 8	11	2	-1.0	2	20	10/10 w	9			65.3	wsw 7	55	2	-0	7	0.2	10/10 str	0	10	3		
Schneekoppe 1603												65.9	wsw 8	30	3	-0.5	6	0	10/10 str	0	3	3		
Zugspitze 2964	52.8	w 4	29	5	+0.5	4	0	10/10 w	0			52.3	sw 9	10	-4	-0.5	7	20	bedeckt	9	5	4		

*Es beobachten statt um 2p und 7p: Kiel und Warnemünde um 8p, Aachen um 2¹⁶p, Dresden um 2⁰⁸p und 7⁰⁸p, Bamberg um 9¹⁷p, K' Asten 2⁰⁰p, Brocken 2⁰⁸p, Schneekoppe 9⁰⁸p, Zugspitze 2¹⁶p, 9¹⁶p — Luftdruck der Bergstationen nicht auf Schwere und N-Meeresspiegel reduziert.

KÜSTENSTATIONEN UND FEUERSCHIFFE

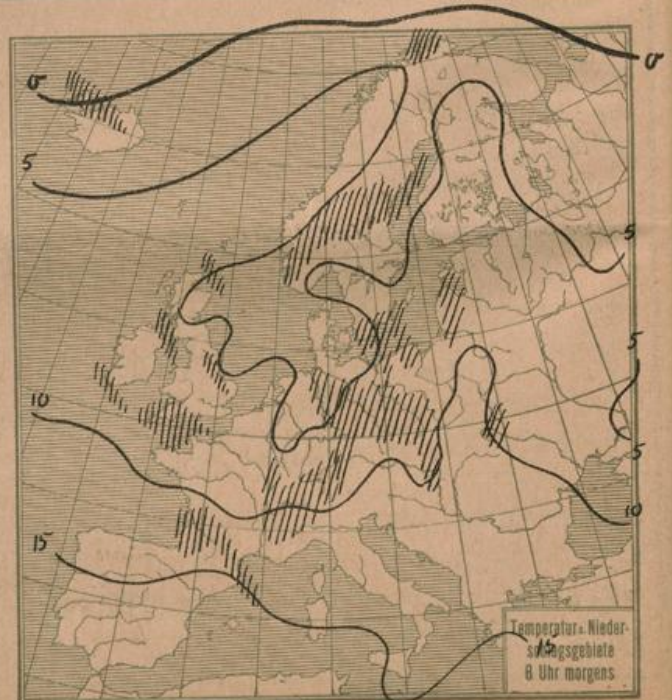
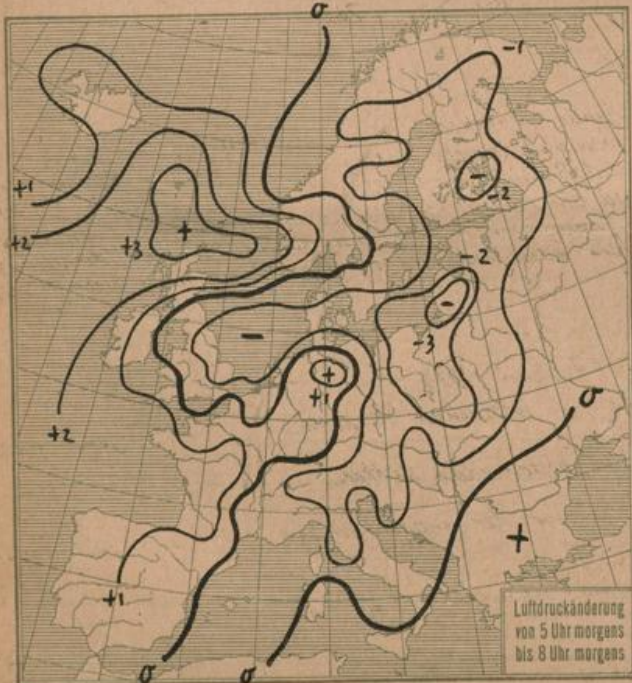
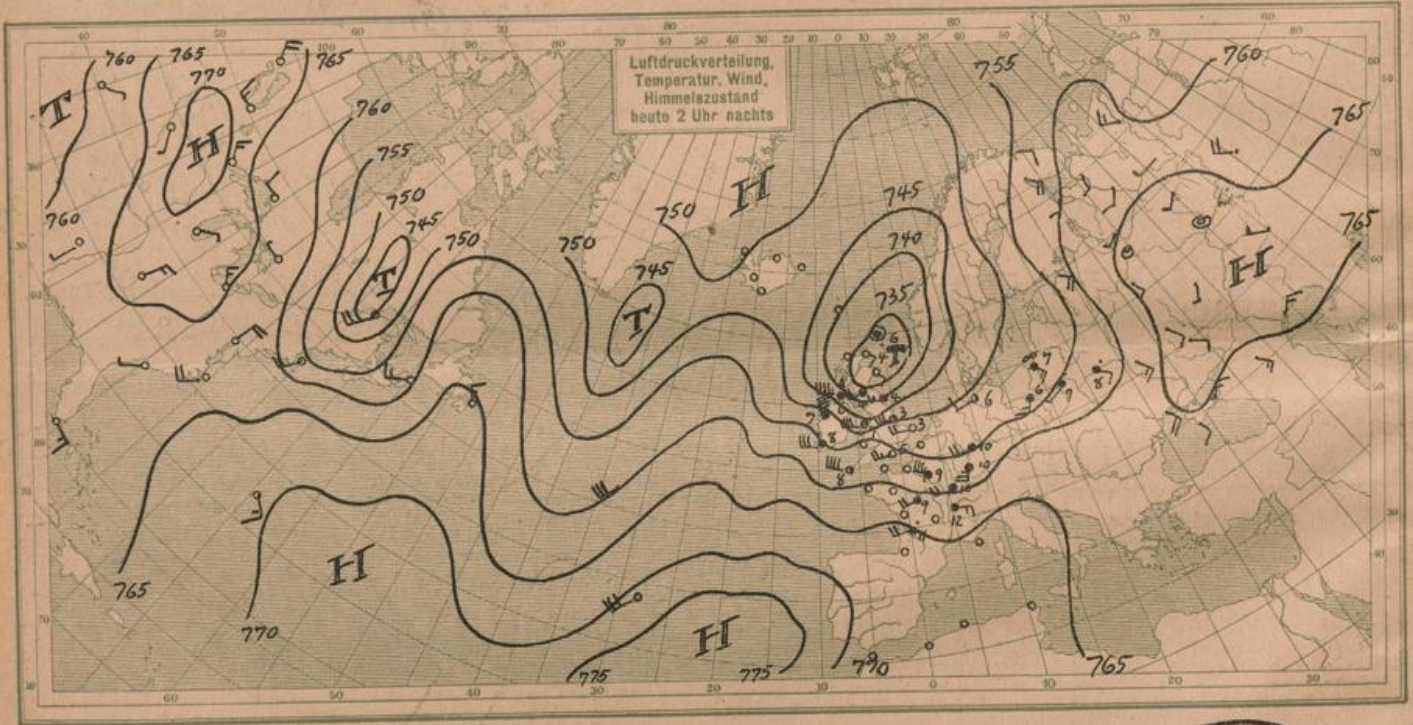
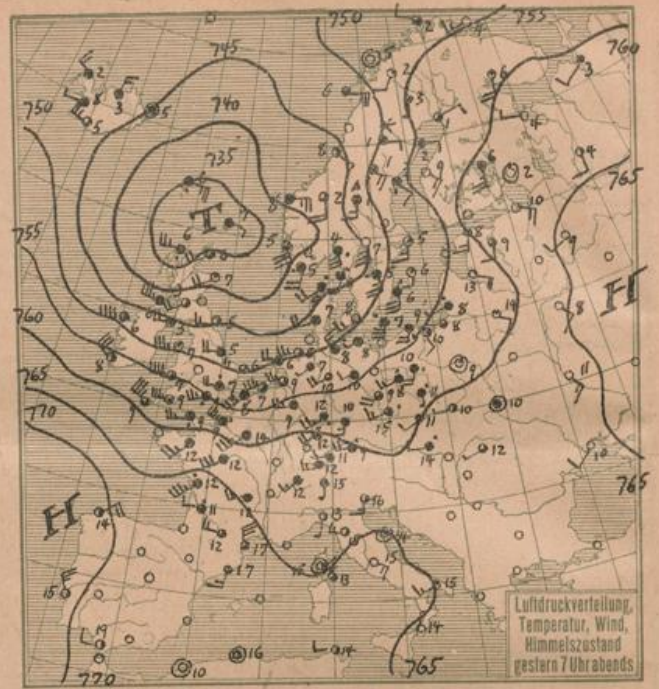
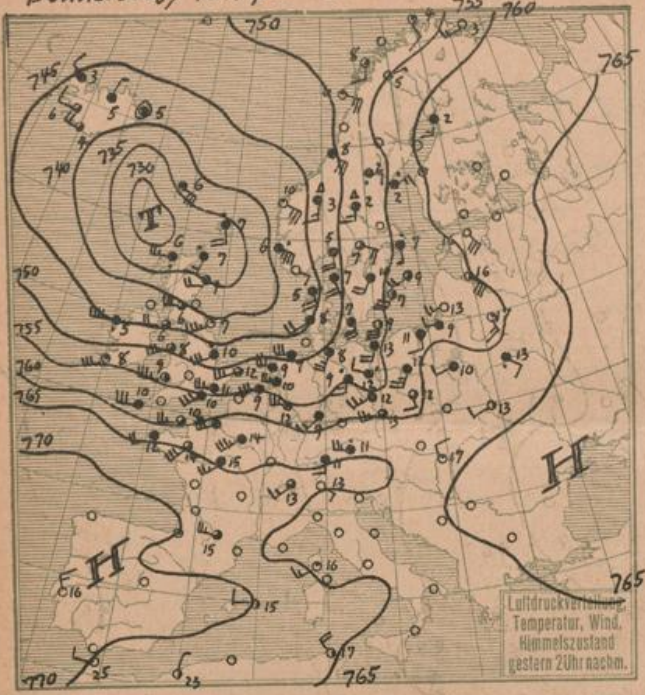
NACHMITTAG UND ABEND DES VORTAGES	
List	2p: sw 3-5, bedeckt, Sicht 3, See 3 7p: sw 2-4, bewölkt, gew. Wind, See 3
Bülk	2p: 747.5, sw 53, wolkig 35, 8° Sicht bis 20km, See 4 7p: 749.5, w 10, 7° " " " " " "
Arkona	7p: 3.4, bedeckt, Regen, See 4
Aussenjade	
Marienleuchte	2p: 750.5, sw 5, wolkig 55, 8° Sicht 10km, See 2 7p: 752.9, sw 3, " " " " " "
Borkumriff	2p: 749.7, wsw 5, wolkig 10, 10° 7p: 749.2, wsw 3, " " " " " "
Amrumbank	2p: sw 5, bewölkt, See 5, L.T. 7.5, w.T. 7.2 7p: wsw 4, heftig, See 4, " " " " " "
Adlergrund	7p: Regen, sw 4, See 3, Sicht 5, See 5
Borkum	5p: 750.3, wsw 5, wolkig 10, 10°

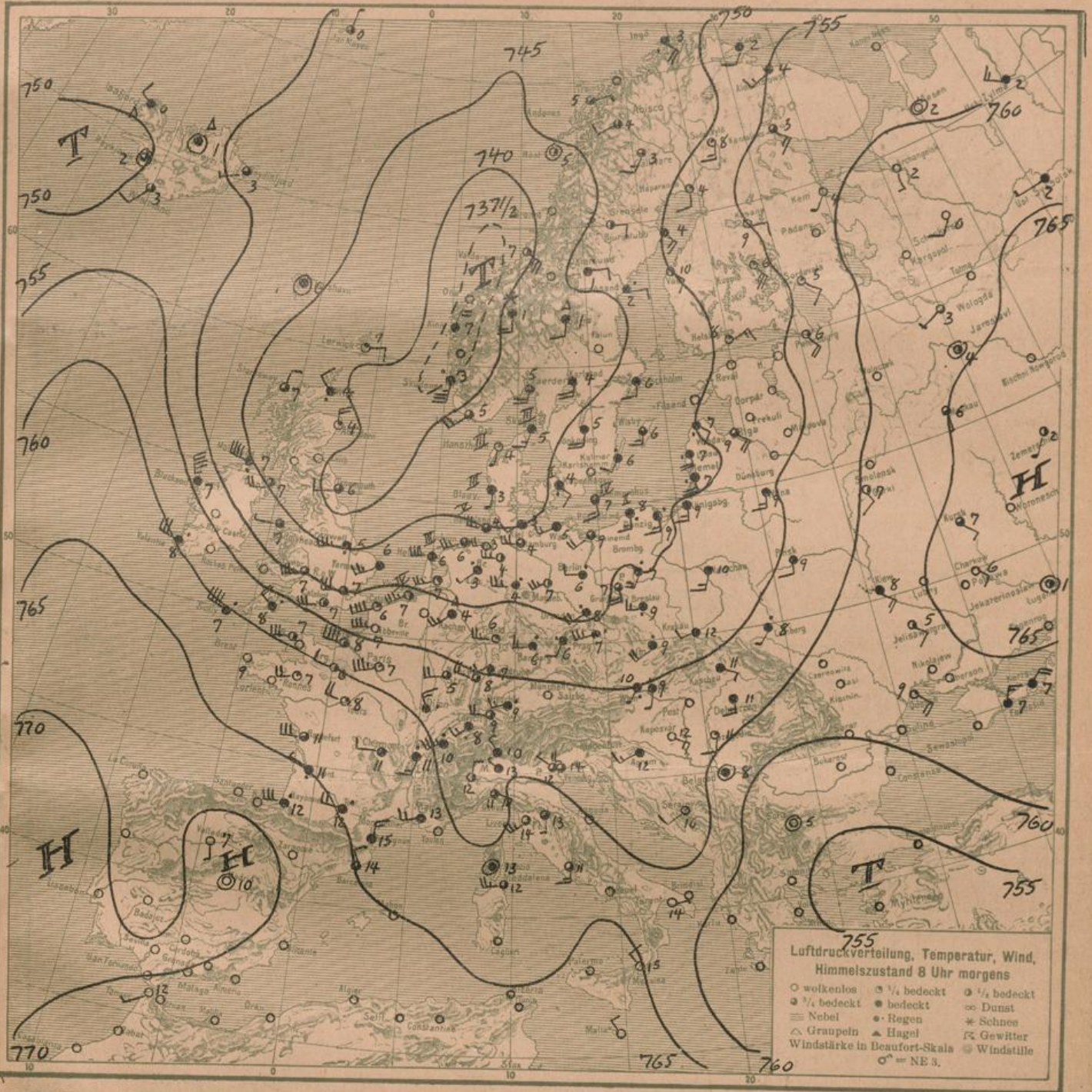
HEUTE MORGEN 8 UHR

DEUTSCHE STATIONEN	Luftdruck	Wind	Wetter	Temp.	Luftdruck Char. Änd.	W	Sichtweite in Km	Wolken	Rel. Feuchtigkeit	Windstärke	Wetter	Min. See
Borkum	748.2	wsw 5	13	6	-0	5	20	9/10 w	8	5	4	
W'haven	35.3	wsw 4	06	3	-0	5	4	10/10 str-cu	9	6	2	
Helgoland	41.3	w 5	wolkig	4							5	
Altenwalde	43.7	w 6	16	5	-0.5	6	10	8/10 str-cu	10	5	1	
Bremen	46.0	w 5	06	4	-0	6	10	10/10 str-cu	10	5	2	
Hamburg	45.2	w 6	10	4	+0.5	6	10	9/10 str-cu	9	3	3	
Gr. Borsfel		sw 8	bedeckt	4							3	
Kiel	45.0	sw 2	13	3	-1.0	6	0	bedeckt	6	1	3	
Warnemünde	47.6	wsw 2	15	5	-1.5	6	1	10/10 str-cu	10	11	1	
Swinemünde	45.1	sw 4	16	9	-2.0	6	4	9/10 str-cu	10	43	0	
Rügenwaldermünde	46.4	s 3	Regen	8	-1.2			9/10 str-cu	9	3	2	
Danzig	48.4	s 3	11	10	-2.0	5	10	10/10 w	8	1	8	
Königsberg	52.2	s 3	11	9	-1.5	6	10	10/10 w	9	1	5	
Memel	49.2	sse 4	40	7	-0.5	6	2	9/10 w	6	1	5	
Aachen	51.9	sw 5	70	4	-0	1	10	8/10 str-cu	7	2	4	
Löningen	48.4	sw 1	28	3	-2.5	9	0.2	10/10 w	0	12	2	
Hannover	48.3	w 5	50	9	+1.0	6	10	9/10 str-cu	8	2	4	
Magdeburg	48.6	sw 5	00	7	+1.0	5	10	9/10 str-cu	6	0	6	
Dresden	49.8	sw 4	51	8	-1.5	6	20	10/10 str-cu	8	5	5	
Berlin	48.5	w 2	57	6	-2.0	6	4	10/10 w	8	3	6	
Grünberg 1/60h.	50.5	sse 4	16	7	-2.0	6	10	9/10 str-cu	9	4	6	
Breslau	58.4	w 3	30	9	-2.0	6	20	9/10 str-cu	5	2	6	
Frankfurt a/M.	58.9	w 5	00	6	+0.5	5	10	9/10 str-cu	7	7	5	
Karlsruhe	54.5	sw 4	07	7	+0.5	6	20	10/10 w	10	1	6	
Friedrichshafen	55.2	wsw 3	51	9	-1.5	3	0	10/10 w	10	1	8	
Bamberg	57.4	w 3	30	6	-0	6	20	10/10 w	8	5	5	
München												
Strassburg	58.1	wsw 4	11	8	+1.0	5	20	7/10 w	1	1	1	
Posen	49.8	sw 4	51	7	-2.0	6	10	10/10 w	8	3	6	
Kahler Asten 852		w 4	10	-1	-1.0	6	10	7/10 str-cu	0	6	-1	
Brocken 1148	60.7	w 8	25	-1	0	7	0.2	Nebel	0	2	-4	
Fichtelberg 1213	64.1	wsw 8	05	-1	-1.0	7	0	10/10 str	0	13	-2	
Schneekoppe 1603												
Zugspitze 2964	52.2	wsw 7	29	-6	-1.0	4	0	10/10 w	0	0	-9	

*Es beobachten: Dresden 8⁰⁸a, Karlsruhe 7¹⁶a, Schneekoppe 7⁰⁸a, Zugspitze 7¹⁶a. Luftdruck der Bergstationen nicht auf Schwere und N-Meeresspiegel reduziert.

Donnerstag, 16. April 1925





ALLGEMEINE ÜBERSICHT 8 Uhr morgens: Donnerstag, 16. April 1925

Die ursprünglich ziemlich rasch vordringende isländische Depression hat ihre Bewegung infolge geringerer Energiezufuhr verlangsamt und sich nur wenig ostwärts verlagert. Die kalte Luft an ihrer Rückseite ist schon ziemlich weit um sie herumgeführt, sodaß sich die Zyklone langsam auffüllt. Dadurch, daß das Azorenhoch seinen Druck noch verstärkt hat und ein Ausläufer des erwähnten Tiefs Druckfall verursacht hat, haben sich die Luftdruckgegensätze sehr verschärft und starke bis steife Winde hervorgerufen. Wir werden auf die Rückseite des Ausläufers kommen und nach zunächst noch unbeständigem Wetter wird Aufklärung eintreten.

WETTERAUSSICHTEN AN DER DEUTSCHEN KÜSTE für Freitag, 17. April 1925

- NORDSEE, westl. OSTSEE: Frische bis starke, zeitweise böige Winde aus westlichen Richtungen, nach Regenschauern Aufklaren, kühl.
- mittlere OSTSEE: (w. Swinemünde) Keine wesentliche Änderung der bestehenden Witterung.
- östl. OSTSEE: (w. Königsberg) Frische böige westliche Winde, Fortdauer der unbeständigen Witterung mit Regenschauern, noch etwas kühler.
- Sturmwarnungen: Heute 7⁵⁵ am. Nordsee: Signal ändern in SW = Sturm.
" 10⁰⁰ " (w. Königsberg) Gefahr böiger Westwinde dauert fort, Signal hängen lassen.

Kr

NACH AUFEICHNUNGEN DER REGISTRIERAPPARATE ZU HAMBURG SEIT GESTERN 8 UHR MORGENS (M. E. Z.)

Table with 24 columns (hours 9-8) and 4 rows (Thermograph, Barograph, Anemograph, Sonnenscheindauer in Min).

Table with 2 columns (STATION) and 24 columns (Gestern nachm. 2 Uhr, Gestern abend 7 Uhr, Heute morgen 8 Uhr, STATION, Gestern nachm. 2 Uhr, Gestern abend 7 Uhr, Heute morgen 8 Uhr). Rows include stations like Wien, Zürich, Venedig, etc.

AUFSTIEGE

Table with 14 columns (STATION, Seehöhe, Zeit, Boden, 200, 500, 1000, 1500, 2000, 2500, 3000, 3500, 4000, 4500, 5000, Bemerkungen). Rows include stations like Tr. Hafen, Lindenberg, Kadzuba, etc.

SCHIFFSMELDUNGEN

Table with 20 columns (Datum, Zeit, Breite, Länge v. Gr., Luftdruck, Wind, Wetter, Temp. Luft/Wasser, Sichtweite in Km, Wolken, See, Dünung aus, Datum, Zeit, Breite, Länge v. Gr., Luftdruck, Wind, Wetter, Temp. Luft/Wasser, Sichtweite in Km, Wolken, See, Dünung aus). Rows include ship reports like Sierra Cardaba, Antonio Pallina, Albat. Ballin, etc.