

WETTERBERICHT DER DEUTSCHEN SEEWARTE

JAHRGANG 50 Nr. 109

VERLAGSORT HAMBURG

Sonntag, 19. April 1925

Mitteleuropäische Zeit — Luftdruck reduziert auf 0° Temperatur, N—Meeresspiegel. Schwere in 45° Breite — Temperatur in Graden Celsius — Windst. nach Beaufortskala (12 = Orkan) — Wetter: 0 bis 09 wolkenlos bis halb bedeckt, 10—19 halb bis ganz bedeckt, 20—29 Dunst oder Nebel, 30—39 Schauer, 40—49 Rieselregen, 50—59 sonstiger Regen, 60—69 Schnee, 70—79 Regen und Schnee gemischt, 80—89 Graupeln oder Hagel, 90—99 Gewitter — W = Witterungsverlauf seit der letzten Beobachtung: 0 = wolkenlos bis halb bedeckt, 1 = wolzig, 2 = anhaltend ganz bedeckt, 3 = Dunst oder Nebel, 4 = dichter Nebel, 5 = Schauer, 6 = Regen oder Rieselregen, 7 = Schnee, 8 = Graupeln oder Hagel, 9 = Gewitter — Relative Feuchtigkeit: 0 = 95—100%, 9 = 90—94%, 8 = 80—89%, 7 = 70—79%, 6 = 60—69%, 5 = 50—59%, 4 = 40—49%, 3 = 30—39%, 2 = 20—29%, 1 = 10—19%.

NACHMITTAG UND ABEND DES VORTAGES

DEUTSCHE STATIONEN	NACHMITTAG 2 UHR										ABEND 7 UHR													
	Luftdruck	Wind	Wetter	Temp.	Luftdruck (Char. u. Änd.)	W	Sichtweite in Km	Wolken		Rel. Feuchtigkeit	See	Luftdruck	Wind	Wetter	Temp.	Luftdruck (Char. u. Änd.)	W	Sichtweite in Km	Wolken		Rel. Feuchtigkeit	Meeresspiegel	Max. See	
Borkum	756.5	SW 3	11	10	0.0	3	4	10/10	0/0	75	—	755.4	SW 3	11	9	0.0	3	4	10/10	0/0	75	—	—	—
Altenwalde	58.2	SW 2	12	10	-0.5	1	4	10/10	0/0	75	—	58.2	SW 2	12	10	-0.5	1	4	10/10	0/0	75	—	—	—
Helgoland		SW 4	bed.										WSW 3	bed.										3
Bremen												75.8	S 2	12	11	0.0	1	10	10/10	0/0	75	—	—	—
Hamburg	57.0	SSW 2	11	11	-1.0	1	10	10/10	0/0	75	—	57.0	SSW 1	12	10	-0.5	2	2	10/10	0/0	75	—	—	—
Kiel	57.6	SW 2	11	11	0.0	1	10	10/10	0/0	75	—	57.6	SW 3	12	8	-0.5	6	10	10/10	0/0	75	—	—	—
Warnemünde												56.3	SE 1	10	9	-0.5	6	2	10/10	0/0	75	—	—	—
Swinemünde	56.7	NW 3	11	11	0.0	1	20	10/10	0/0	75	—	56.7	WSW 2	12	10	0.0	1	20	10/10	0/0	75	—	—	—
Rügenwaldermünde												57.2	SW 2	11	10	0.0	1	20	10/10	0/0	75	—	—	—
Danzig	56.3	WSW 3	11	10	+1.0	5	20	10/10	0/0	75	—	57.1	WSW 2	11	8	+1.0	1	20	10/10	0/0	75	—	—	—
Königsberg	56.4	WSW 4	11	7	+1.0	5	20	10/10	0/0	75	—	57.1	W 2	11	6	+1.0	1	20	10/10	0/0	75	—	—	—
Memel	57.1	WSW 4	11	14	+2.0	1	12	10/10	0/0	75	—	57.2	NW 2	11	12	-1.0	1	10	10/10	0/0	75	—	—	—
Aachen	57.8	WSW 3	11	14	-0.5	1	20	10/10	0/0	75	—	57.3	W 1	10	11	-1.0	2	20	10/10	0/0	75	—	—	—
Löningen												57.2	WSW 2	11	12	-1.0	1	10	10/10	0/0	75	—	—	—
Hannover	58.0	SW 2	11	13	-1.0	1	20	10/10	0/0	75	—	57.3	E 1	11	12	-1.0	1	10	10/10	0/0	75	—	—	—
Magdeburg	58.0	WSW 3	11	12	-0.5	1	20	10/10	0/0	75	—	57.3	SSW 1	11	10	-0.5	1	20	10/10	0/0	75	—	—	—
Dresden	57.7	W 2	12	11	-0.5	1	20	10/10	0/0	75	—	57.6	WSW 2	12	12	-0.5	1	4	10/10	0/0	75	—	—	—
Berlin												57.4	WSW 2	12	12	-0.5	1	4	10/10	0/0	75	—	—	—
Grünberg V/Schl.												57.4	WSW 2	11	9	-0.5	5	20	10/10	0/0	75	—	—	—
Breslau	59.2	SW 4	11	10	0.0	6	20	10/10	0/0	75	—	57.4	Stille	11	9	0.0	1	20	10/10	0/0	75	—	—	—
Frankfurt a/M.	58.7	WSW 2	12	13	-2.0	1	20	10/10	0/0	75	—	57.1	SW 1	11	14	-1.0	1	10	10/10	0/0	75	—	—	—
Friedrichshafen												57.4	Stille	12	11	-0.5	0	20	10/10	0/0	75	—	—	—
Bamberg												57.4	Stille	12	14	-1.0	0	20	10/10	0/0	75	—	—	—
Karlsruhe												58.3	Stille	11	11	-0.5	1	20	10/10	0/0	75	—	—	—
München	60.0	SE 1	00	12	-1.5	0	20	10/10	0/0	75	—	57.2	Stille	11	12	-1.5	9	20	10/10	0/0	75	—	—	—
Strassburg	58.0	SE 2	11	17	+2.0	7	20	10/10	0/0	75	—	57.3	WSW 2	11	8	-0.0	2	20	10/10	0/0	75	—	—	—
Posen	58.3	WSW 2	11	10	+0.5	2	20	10/10	0/0	75	—	57.3	WSW 2	11	8	-0.0	2	20	10/10	0/0	75	—	—	—
Kahler Asten 852																								
Brocken 1148																								
Fichtelberg 1213																								
Schneekoppe 1603																								
Zugspitze 2964																								

Es beobachtet statt um 2 p und 7 p: Kiel und Warnemünde um 8 p, Aachen um 2¹⁵ p, Dresden um 2³⁰ p und 7³⁰ p, Bamberg um 9¹⁵ p, K' Asten 2³⁰ p, Brocken 2¹⁵ p, Schneekoppe 9¹⁵ p, Zugspitze 2¹⁵ p, 9¹⁵ p — Luftdruck der Bergstationen nicht auf Schwere und N—Meeresspiegel reduziert.

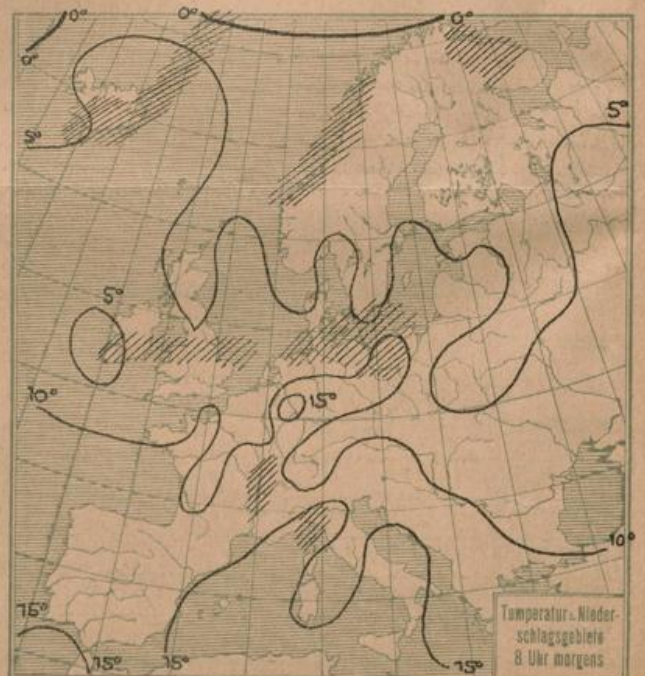
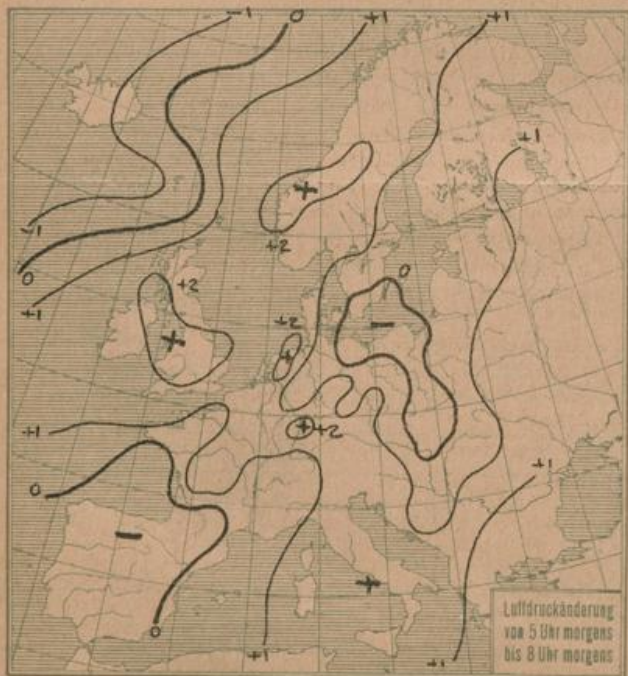
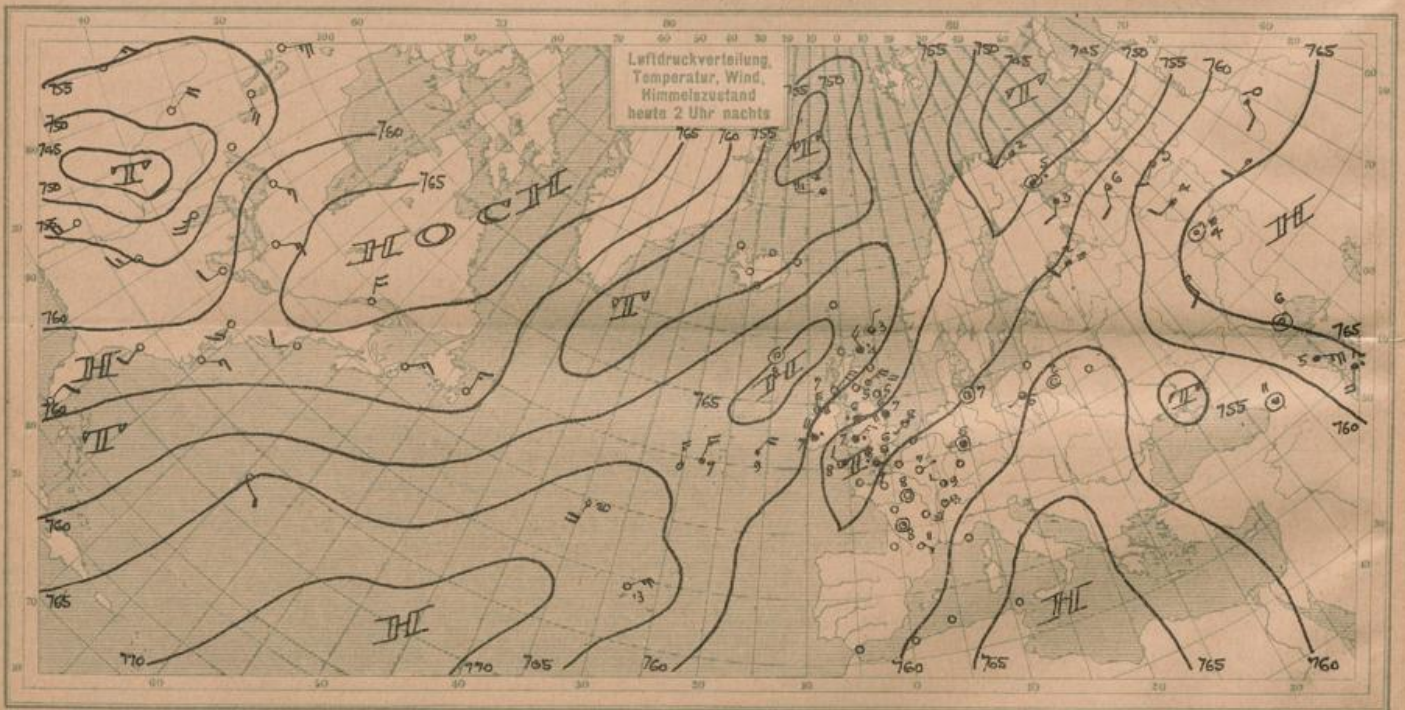
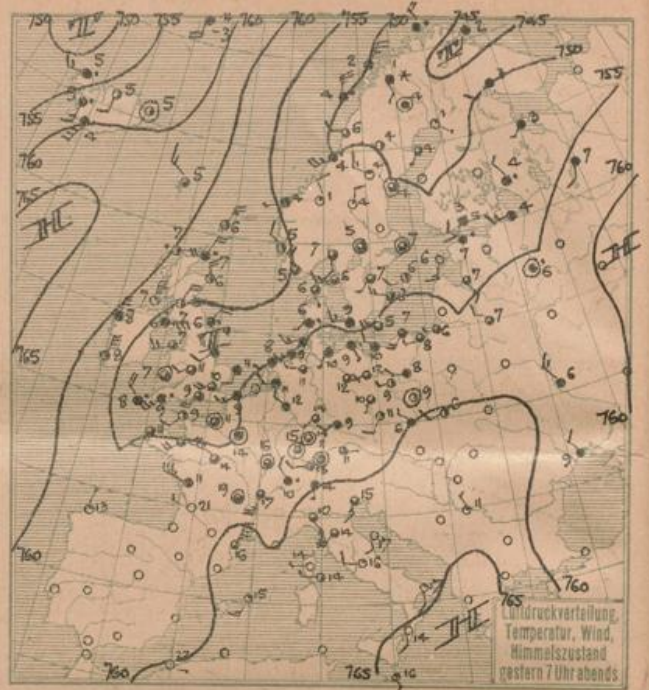
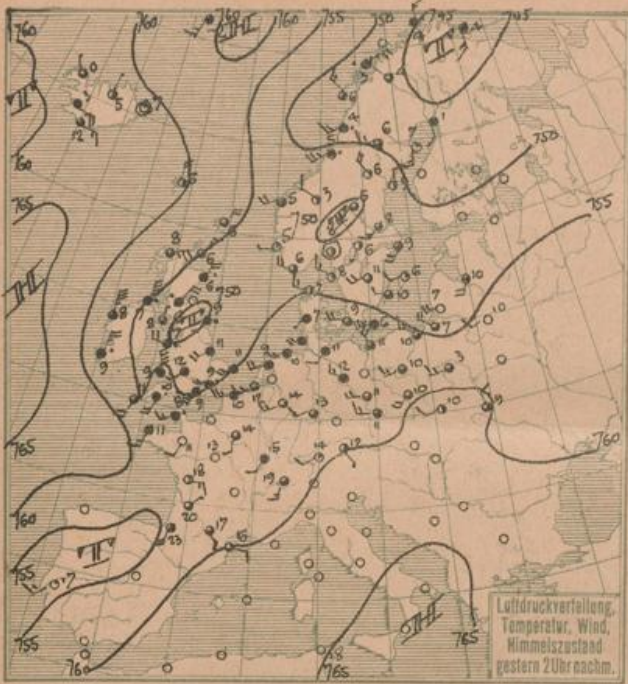
KÜSTENSTATIONEN UND FEUERSCHIFFE

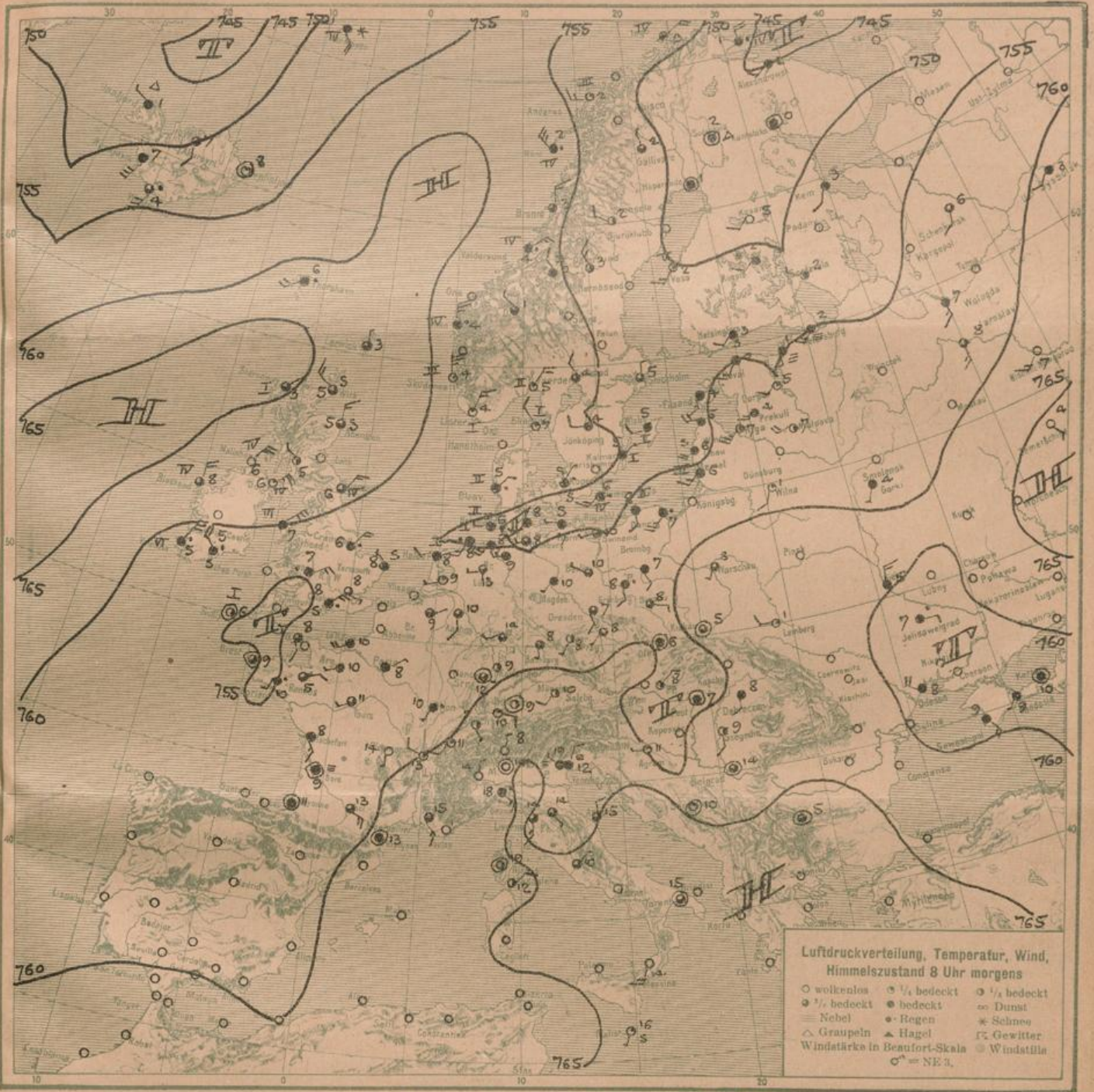
NACHMITTAG und ABEND des VORTAGES	
List	2 p. WSW 3, bed. gew. Sicht, See 3 7 p. SW 3, bed. Regen, See 3
Bülk	2 p. SW 3, W 1, 12, 10, Sicht über 20 km, See 1 7 p. SW 3, Stille 4, 8, " " " " " "
Arkona	2 p. W 3, bed., See 3
Aussenjade	
Marientraute	2 p. SW 3, W 1, 12, 10, Sicht über 20 km, See 1 7 p. SW 3, " " " " " "
Borkumriff	2 p. SW 3, W 1, 12, 10, Sicht über 20 km, See 1 7 p. SW 3, " " " " " "
Amrumbank	2 p. WSW 2, bed., See 2 7 p. SW 2, bed., " 2
Adlergrund	7 p. wolzig, W 3, See 2, Sicht 12 Sm
Borkum	5 p. SW 3, SW 3, " " " "
HEUTE MORGEN	
List	8 p. NW 3-5, bed. Regen, See 3
Bülk	8 p. SW 2, W 3, 11, 7, Sicht 20 km, See 0
Arkona	8 p. W 3, bed., See 3
Aussenjade	8 p. WSW 2, Regen, See 2
Marientraute	8 p. SW 3, WSW 3, 11, 7, 7, Sicht 10 km, See 0
Borkumriff	8 p. SW 3, WSW 2, " " " " " "
Amrumbank	8 p. NE 3, Regen, See 2
Adlergrund	8 p. bed., Stille 1, See 3, feiner Sprühregen, Sicht 5 Sm
Borkum	11 p. SW 3, WNE 2, " " " "

HEUTE MORGEN 8 UHR

DEUTSCHE STATIONEN	Luftdruck	Wind	Wetter	Temp.	Luftdruck (Char. u. Änd.)	W	Sichtweite in Km	Wolken		Rel. Feuchtigkeit	Meeresspiegel	Min. See
Borkum	756.1	SW 3	51	8	+2.0	6	4	10/10	0/0	75	—	—
W'hamen	55.9	SW 4	11	8	+2.5	2	2	10/10	0/0	75	—	—
Helgoland	53.2	W 2	Nebel	6						75	—	2
Altenwalde	57.6	W 2	11	8	0.0	1	4	10/10	0/0	75	—	—
Bremen	56.0	W 3	11	7	+0.5	2	10	10/10	0/0	75	—	—
Hamburg	55.9	WSW 3	11	8	+0.5	3	10	10/10	0/0	75	—	—
Gr. Borsfel		SW 2	bed.	7						75	—	7
Kiel	55.3	SW 2	11	8	+0.5	6	10	10/10	0/0	75	—	—
Warnemünde	57.1	W 1	11	7	-0.5	1	4	10/10	0/0	75	—	—
Swinemünde	55.3	WSW 1	11	10	0.0	1	4	10/10	0/0	75	—	—
Rügenwaldermünde	55.1	S 2	bed.	8	-0.5	1	4	10/10	0/0	75	—	6
Danzig	57.3	SSW 2	11	8	0.0	1	10	10/10	0/0	75	—	—
Königsberg												
Memel	57.2	SW 3	13	5	+0.5	2	4	10/10	0/0	75	—	—
Aachen	57.8	S 2	11	10	+0.5	6	10	10/10	0/0	75	—	—
Löningen	56.5	W 1	11	7	+0.5	2	20	10/10	0/0	75	—	—
Magdeburg	58.0	SW 1	13	10	+1.0	6	10	10/10	0/0	75	—	—
Dresden	58.0	SSW 2	11	7	+1.0	5	20	10/10	0/0	75	—	—
Berlin	56.6	WSW 1	11	10	+0.5	0	10	10/10	0/0	75	—	—
Grünberg V/Schl.	57.1	S 2	20	50	+0.5	6	20	10/10	0/0	75	—	—
Breslau	58.8	E 1	11	8	0.0	1	10	10/10	0/0	75	—	—
Frankfurt a/M.	58.6	WSW 1	11	14	+1.0	1	10	10/10	0/0	75	—	—
Karlsruhe	58.5	SW 1	11	7	+1.0	0	20	10/10	0/0	75	—	—
Friedrichshafen	60.2	Stille	01	9	+1.0	1	20	10/10	0/0	75	—	—
Bamberg	59.2	S 1	11	8	0.0	1	20	10/10	0/0	75	—	—
München	60.2	SW 2	01	10	+1.0	1	20	10/10	0/0	75	—	—
Strassburg	59.0	Stille	11	12	+2.0	7	20	10/10	0/0	75	—	—
Posen	58.4	SSW 2	11	7	0.0	1	10	10/10	0/0	75	—	—
Kahler Asten 852		WSW 3	24	4	0.0	1	4	10/10	0/0	75	—	—
Brocken 1148	62.7	W 4	21	1	+1.0	0	20	10/10	0/0	75	—	—
Fichtelberg 1213	62.7	WSW 2	12	3	+0.5	1	20	10/10	0/0	75	—	—
Schneekoppe 1603												
Zugspitze 2964	52.3	WSW 4	29	4	+0.5	4	0	10/10	0/0	75	—	—

Es beobachtet: Dresden 8⁰⁰ a, Karlsruhe 7⁴⁵ a, Schneekoppe 7³⁰ a, Zugspitze 7⁴⁵ a. Luftdruck





ALLGEMEINE ÜBERSICHT 8 Uhr morgens: **Sonntag, den 19. April 1925**

Das nördliche Zyklonensystem ist rasch nach Nordosten abgedrängt worden. Nur noch ein Kern ist heute über dem Bismeer zu erkennen. Der lange nach Südwesten reichende Ausläufer hatte sich über Grossbritannien zu einem Teiltief entwickelt, welches heute nur noch als kleiner Wirbel vom westlichen Kanaleingang zu erkennen ist. Der Ausläufer selbst reicht von Norðschweden über die Ostsee herab, um sich bis zur deutschen Bucht zu strecken. Er brachte Norddeutschland noch Regenfälle, wird aber schnell aufgefüllt werden, wie auch das Teiltief überm Kanal. Hoher Druck drängt vom Westen schnell nach. Sein Stielwetter wird die nächsten Tage für unser Gebiet maßgebend sein. Die vom nordatlantischen Ozean über Island rasch hinwegziehende neue Zyklone liegt nördlich der Insel, sie rückt nach Osten weiter, ohne uns zu beeinflussen. Einzelne über dem Nordatlantik liegende Ausläufer von ihr werden erst später, etwa Mitte der Woche, bei uns Wetterverschlechterung bringen, ihre Entwicklung zu selbständigen Zyklonen ist möglich.

WETTERAUSSICHTEN AN DER DEUTSCHEN KÜSTE für **Montag, den 20. April 1925**

NORDSEE, westl. OSTSEE: Schwache bis mäßige nördliche Winde, wolkig, teilweise heiter, strichweise Dunst, nachts kühl, tags warm.

mittlere OSTSEE: (Ww. Swinemünde): Schwache bis mäßige etwas böige Winde aus westlichen, später veränderlichen Richtungen, teils heiter, teils wolkig, strichweise geringe Regenfälle, wenig wärmer.

östl. OSTSEE: (Ww Königsberg): Mäßige bis frische nördliche Winde, wechselnde Bewölkung, nur geringe Niederschläge, fortgesetzt kühl.

Sturmwarnungen:

H. Sumpfenk.

NACH AUFZEICHNUNGEN DER REGISTRIERAPPARATE ZU HAMBURG SEIT GESTERN 8 UHR MORGENS (M. E. Z.)

Table with columns for STUNDE (9-12n, 1-8) and STATION (Wien, Zürich, Halder, etc.). Rows include Thermograph, Barograph, Anemograph, and Sonnenscheindauer in Min.

AUFSTIEGE

Table with columns for STATION, Wind in m/s, Seehöhe, Zeit, Boden, 200, 500, 1000, 1500, 2000, 2500, 3000, 3500, 4000, 4500, 5000, Bemerkungen.

SCHIFFSMELDUNGEN

Table with columns for Datum, Zeit, Breite, Länge v. Gr., Luftdruck, Wind, Wetter, Temp. Luft/Wasser, Sichtweite in Km, Wolken, See, Dünung aus.