

WETTERBERICHT DER DEUTSCHEN SEEWARTE

JAHRGANG 50 Nr.

VERLAGSORT HAMBURG

Dienstag, 20. April 1925

Mitteleuropäische Zeit — Luftdruck reduziert auf 0° Temperatur, N-Meerespiegel. Schwere in 45° Breite — Temperatur in Graden Celsius — Windst. nach Beaufortskala (12 = Orkan) — Wetter: 00 bis 09 wolkenlos bis halb bedeckt, 10-19 halb bis ganz bedeckt, 20-29 Dunst oder Nebel, 30-39 Schauer, 40-49 Riesregen, 50-59 sonstiger Regen, 60-69 Schnee, 70-79 Regen und Schnee gemischt, 80-89 Graupeln oder Hagel, 90-99 Gewitter — W = Witterungsverlauf seit der letzten Beobachtung: 0 = wolkenlos bis halb bedeckt, 1 = wolkig, 2 = anhaltend ganz bedeckt, 3 = Dunst oder Nebel, 4 = dichter Nebel, 5 = Schauer, 6 = Regen oder Risierregen, 7 = Schnee, 8 = Graupeln oder Hagel, 9 = Gewitter — Relative Feuchtigkeit: 0 = 95-100%, 9 = 90-94%, 8 = 80-89%, 7 = 70-79%, 6 = 60-69%, 5 = 50-59%, 4 = 40-49%, 3 = 30-39%, 2 = 20-29%, 1 = 10-19%.

NACHMITTAG UND ABEND DES VORTAGES

DEUTSCHE STATIONEN	NACHMITTAG 2 UHR							ABEND 7 UHR																
	Luftdruck	Wind	Wetter	Temp.	Luftdruck Char. u. Änd.	W	Sichtweite in km	Wolken	Rel. Feuchtigk.	Min.	Max.	Luftdruck	Wind	Wetter	Temp.	Luftdruck Char. u. Änd.	W	Sichtweite in km	Wolken	Rel. Feuchtigk.	Min.	Max.		
Borkum	758	NNE	2	51	7	+2.0	4	10/10	9	9	9	758	NNE	2	11	7	0	1	20	7/10	8	1	1	
Halgoland		N	3	55	7	+1.0	6	10/10	9	9	9	758	NW	4	16	7	+1.0	6	10	7/10	8	1	1	
Altenwalde	57.3	SW	1	55	7	+1.0	6	10/10	9	9	9	57.3	NW	4	16	7	+1.0	6	10	7/10	8	1	1	
Bremen	57.3	WNW	3	51	9	+1.0	6	10/10	9	9	9	57.3	N	2	10	6	+1.0	5	20	7/10	8	3	10	
Hamburg	57.3	WNW	3	51	9	+1.0	6	10/10	9	9	9	57.3	N	2	10	6	+1.0	5	20	7/10	8	3	10	
Kiel												57.5	N	1	10	6	+1.0	6	10	7/10	8	3	10	
Warnemünde												57.5	N	1	10	6	+1.0	6	10	7/10	8	3	10	
Swinemünde	57.3	WNW	2	13	13	0	2	4	27.0	6	6	57.0	ENE	1	16	11	0	1	20	7/10	8	6	7	
Rügenwäldermünde												57.8	WNW	3	16	11	+0.5	5	20	7/10	8	3	14	
Danzig	56.8	SSW	2	14	14	-0.5	6	10	10/10	6	6	56.8	WNW	3	16	11	+0.5	5	20	7/10	8	3	14	
Königsberg	56.9	SW	3	12	12	-0.5	2	50	10/10	5	5	56.8	WNW	3	16	11	+0.5	5	20	7/10	8	3	14	
Memel												56.8	WNW	3	16	11	+0.5	5	20	7/10	8	3	14	
Aachen	58.2	WNW	1	11	15	+0.5	1	20	7/10	6	6	58.2	WNW	1	11	15	+0.5	1	20	7/10	6	6	6	
Löningen												58.2	WNW	1	11	15	+0.5	1	20	7/10	6	6	6	
Hannover												58.2	WNW	1	11	15	+0.5	1	20	7/10	6	6	6	
Magdeburg	57.5	WNW	3	11	15	0	1	20	7/10	4	4	57.5	WNW	3	11	15	0	1	20	7/10	4	4	4	
Dresden	57.7	W	4	12	14	-0.5	1	50	7/10	5	5	57.7	W	4	12	14	-0.5	1	50	7/10	5	5	5	
Berlin												57.7	W	4	12	14	-0.5	1	50	7/10	5	5	5	
Grünberg V/Schl.												57.7	W	4	12	14	-0.5	1	50	7/10	5	5	5	
Breslau	57.5	W	3	12	17	-0.5	1	20	7/10	4	4	57.5	W	3	12	17	-0.5	1	20	7/10	4	4	4	
Frankfurt a/M.	57.9	W	1	12	16	0	1	6	7/10	5	5	57.9	W	1	12	16	0	1	6	7/10	5	5	5	
Friedrichshafen												57.9	W	1	12	16	0	1	6	7/10	5	5	5	
Bamberg												57.9	W	1	12	16	0	1	6	7/10	5	5	5	
Karlsruhe												57.9	W	1	12	16	0	1	6	7/10	5	5	5	
München	57.2	NW	3	13	19	-1.0	1	50	7/10	4	4	57.2	NW	3	13	19	-1.0	1	50	7/10	4	4	4	
Strassburg	57.7	SE	1	50	20	-1.5	1	50	7/10	4	4	57.7	SE	1	50	20	-1.5	1	50	7/10	4	4	4	
Posen	57.6	SW	2	11	15	-1.0	1	20	7/10	7	7	57.6	SW	2	11	15	-1.0	1	20	7/10	7	7	7	
Kahler Asten 852												57.6	SSW	2	11	15	-1.0	1	20	7/10	7	7	7	
Brocken 1148																								
Fichtelberg 1213																								
Schneekoppe 1603																								
Zugspitze 2964																								

*Es beobachten statt um 2p und 7p: Kiel und Warnemünde um 8p, Aachen um 2¹⁶p, Dresden um 2⁰⁸p und 7¹⁸p, Bamberg um 9¹⁷p, K. Asten 2⁵⁰p, Brocken 2¹⁵p, Schneekoppe 9⁰⁸p, Zugspitze 2¹⁶p, 9¹⁶p — Luftdruck der Bergstationen nicht auf Schwere und N-Meerespiegel reduziert.

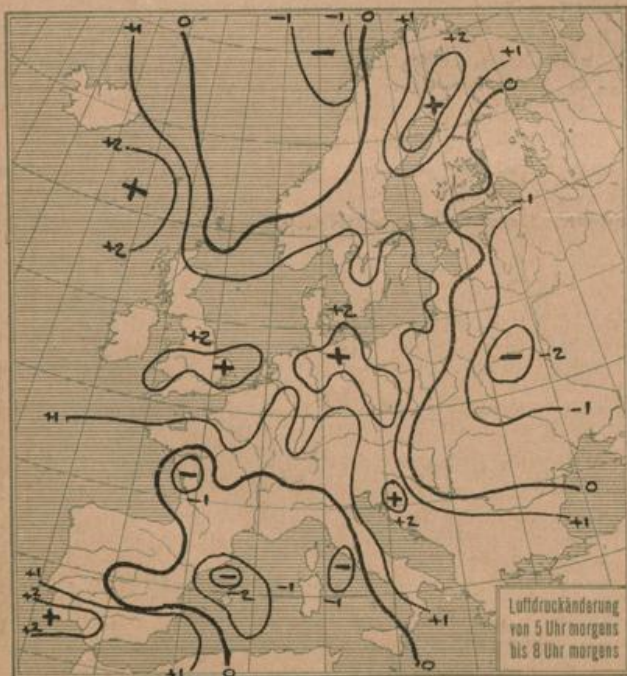
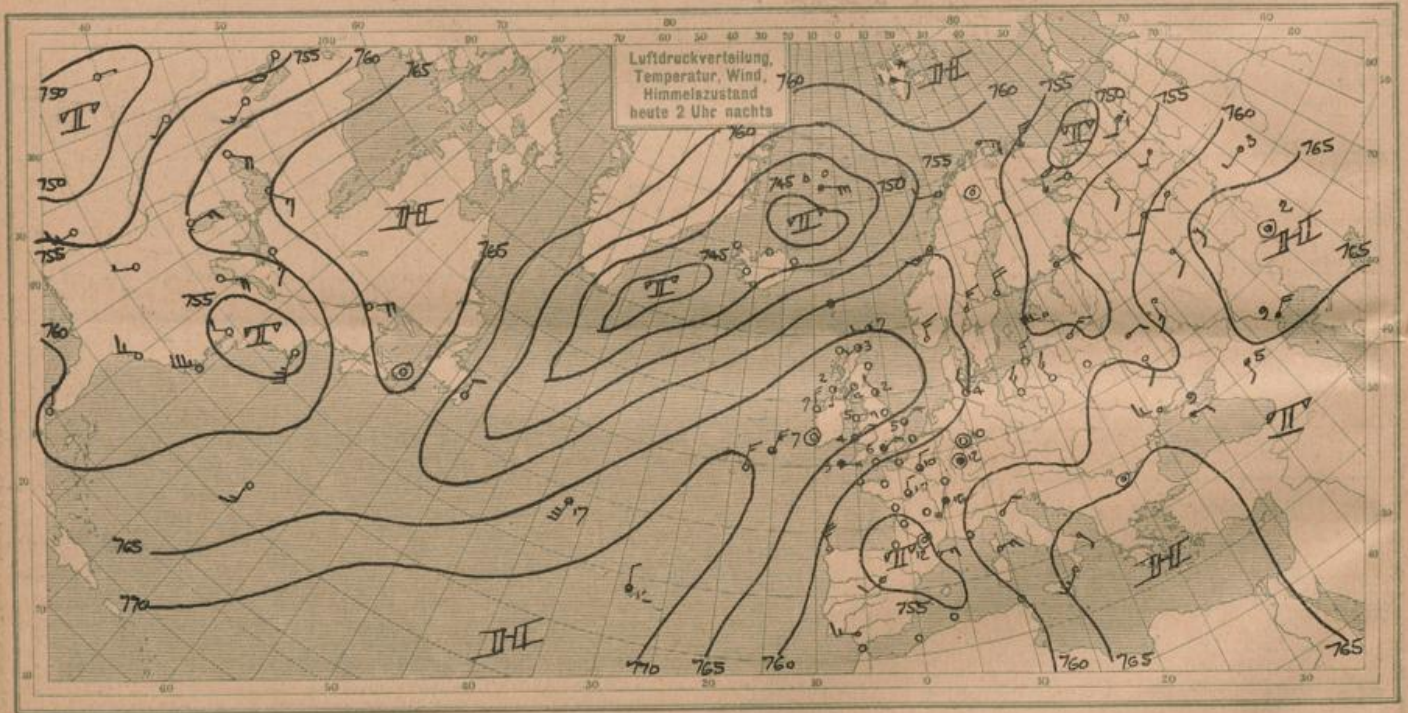
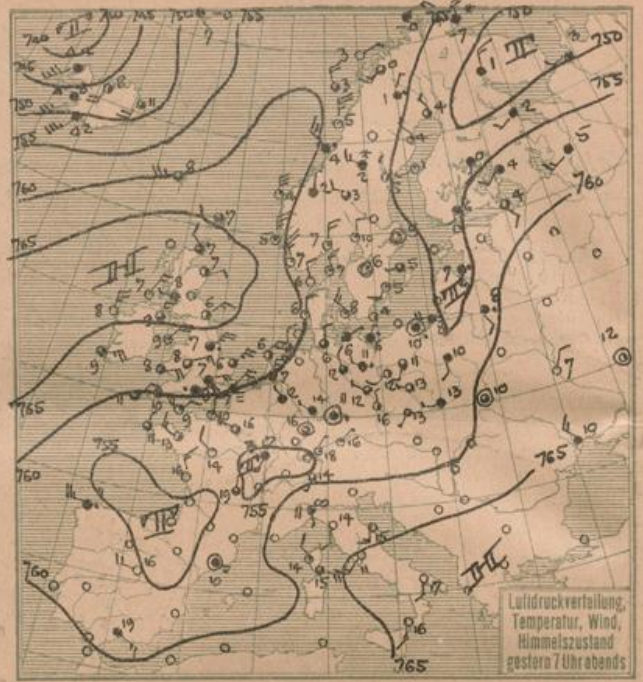
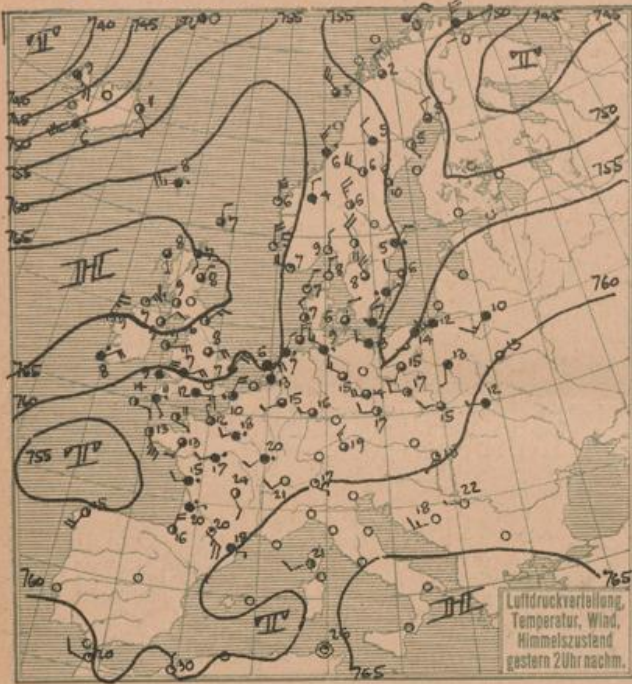
KÜSTENSTATIONEN UND FEUERSCHIFFE

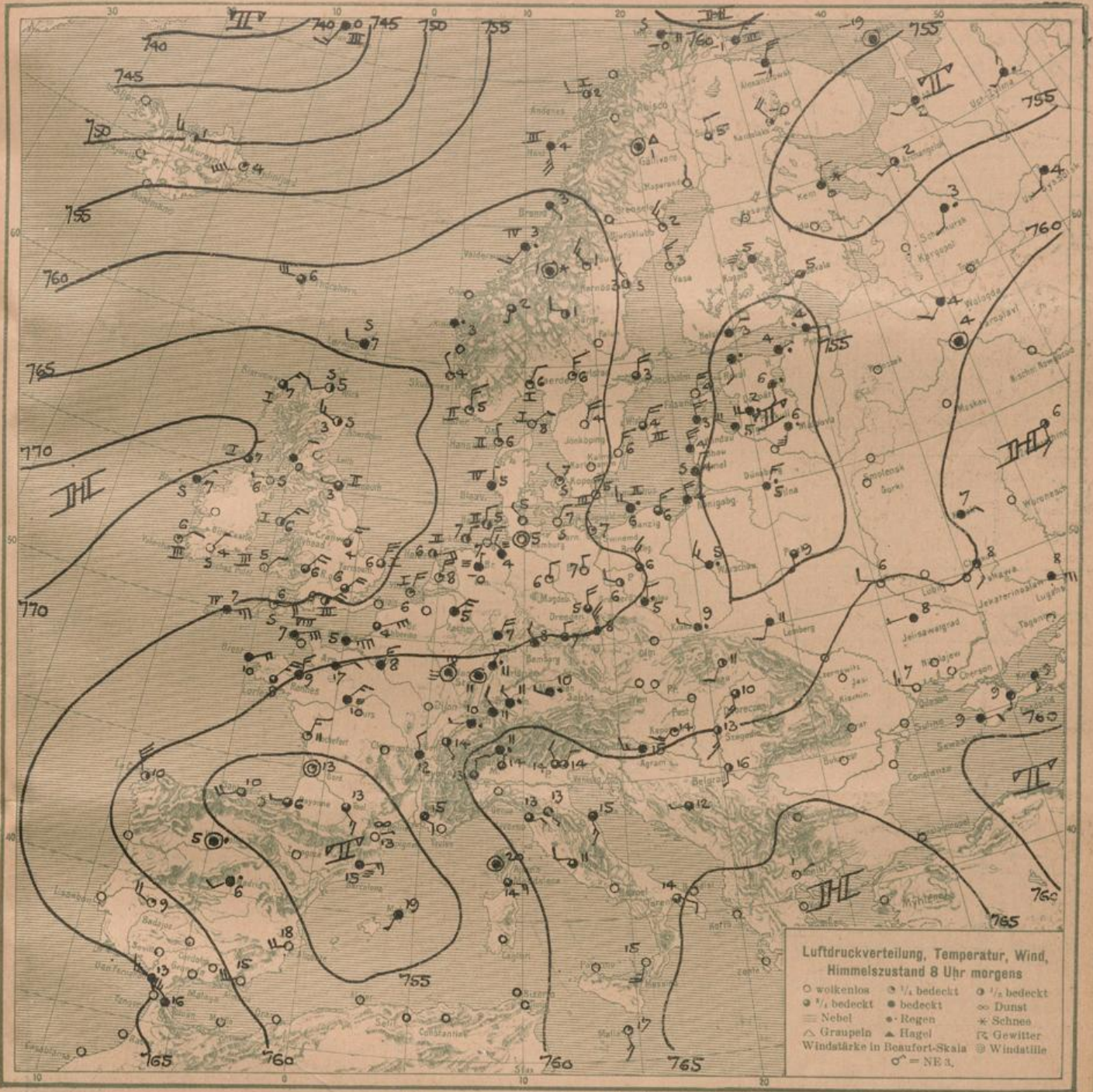
HEUTE MORGEN 8 UHR

NACHMITTAG UND ABEND DES VORTAGES

DEUTSCHE STATIONEN	Luftdruck	Wind	Wetter	Temp.	Luftdruck Char. u. Änd.	W	Sichtweite in km	Wolken	Rel. Feuchtigk.	Min.	Max.
Borkum	764	NNE	2	12	7	+1.0	1	20	6/10	8	0
W'haven	662	NNE	3	01	7	+2.0	6	4	wolkenlos	8	4
Halgoland	626	N	2	03	5				wolkenlos	7	0
Altenwalde	62.9	NNE	2	03	7	+1.0	6	20	wolkenlos	7	0
Bremen	62.8	NW	2	25	4	+1.0	6	0.5	7/10	0	1
Hamburg	63.1	Stille	0	5	6	+2.0	0	2	wolkenlos	9	0
Gr. Borsfel		W	1	00	6				wolkenlos	4	1
Kiel	63.7	N	1	01	5	+2.0	0		wolkenlos	9	0
Warnemünde	60.1	NNE	2	01	7	+1.0	6	10	wolkenlos	7	0
Swinemünde	62.0	NW	1	00	7	+1.6	2	20	7/10	8	0
Rügenwäldermünde	62.9	WNW	3	00	6	+0.8	5	20	7/10	8	3
Danzig	62.8	N	3	11	6	+0.5	6	20	7/10	8	4
Königsberg	62.5	N	4	11	4	+1.0	6	10	10/10	9	6
Memel	62.1	NNE	2	11	9	+0.5	6	10	10/10	8	2
Aachen	61.7	NE	4	11	5	+2.0	2	10	10/10	8	0
Löningen	62.1	N	1	24	-0	+2.6	2	0.5	8/10	0	0
Hannover	63.0	W	1	27	3	+1.0	6	0.2	8/10	0	0
Magdeburg	62.8	N	2	00	6	+1.5	6	50	7/10	7	1
Dresden	61.2	N	4	11	5	+2.0	6	50	7/10	8	1
Berlin	61.5	NW	2	00	7	+2.0	6	4	wolkenlos	7	1
Grünberg V/Schl.	61.7	WNW	2	10	6	+2.0	6	20	7/10	8	3
Breslau	61.3	N	4	00	8	+1.0	6	10	7/10	9	7
Frankfurt a/M.	60.8	NNE	4	11	7	+1.5	2	10	10/10	7	0
Karlsruhe	63.1	NNE	1	51	11	+0.5	7	10	10/10	8	1
Friedrichshafen	62.7	NW	1	51	11	0	4	0.5	10/10	8	15
Bamberg	62.9	NW	2	11	8	+0.5	2	60	10/10	7	0
München	62.0	WNW	1	53	10	0	9	4	10/10	0	24
Strassburg	62.5	Stille	0	11	11	+1.0	6	10	7/10	0	24
Posen	60.2	WNW	3	11	6	+1.5	6	20	7/10	8	4
Kahler Asten 852		NE	5	10	0	+0.5	6	10	7/10	0	2
Brocken 1148	61.0	NE	5	05	-2	+2.0	7	50	7/10	0	1
Fichtelberg 1213	62.5	WNW	5	27	0	+0.5	5	0.5	wolkenlos	0	7
Schneekoppe 1603											
Zugspitze 2964	26.8	SW	9	11	3	-0	1	2	10/10	0	0

*Es beobachten: Dresden 8⁰⁸a, Karlsruhe 7¹⁶a, Schneekoppe 7⁰⁸a, Zugspitze 7¹⁶a — Luftdruck der Bergstationen nicht auf Schwere und N-Meerespiegel reduziert.





ALLGEMEINE ÜBERSICHT 8 Uhr morgens: Montag, den 20. April 1925

Westlich Island war gestern nachmittag eine neue Depression erschienen, welche ebenfalls in nahezu nördlicher Richtung abgezogen ist. Beherrscht war das Wetter der deutschen Nordseeküste gestern noch bis zum späten Nachmittag durch einen Ausläufer des finnischen Tiefs, welcher gestern morgen noch über die Ostsee bis zur Deutschen Bucht sich erstreckte. Der vom Ozean über Schottland vorrückende Teil hohen Luftdruckes drängte die Tiefdruckrinne unter deren gleichzeitiger Verflachung in östlicher und südlicher Richtung zurück. Der hohe Luftdruck drängt nach und wird zunächst unser Wetter beherrschen. Der Ausleg des Luftdrucks über Grossbritannien und der Nordsee, wie der deutschen Nordseeküste ist zum größten Teil auf primäre Ursachen zurückzuführen.

WETTERAUSSICHTEN AN DER DEUTSCHEN KÜSTE für Dienstag, den 21. April 1925.

NORDSEE, westl. OSTSEE Schwache nördliche Winde, meist heiter, aber morgens vielfach Dunst oder Nebel, tags wärmer, jedoch Nachtfröstdgefahr, trocken, Tau oder Reif.

mittlere OSTSEE: (Ww. Swinemünde): Mäßige, vorübergehend auffrischende Winde aus nördlichen Richtungen, meist heiter, tags warm, stückweise Nebel.

östl. OSTSEE: (Ww. Königsberg): Mäßige nördliche Winde, abnehmende Bewölkung, vorwiegend trocken, aber noch kühl.

Sturmwarnungen:

Hd

NACH AUFEICHNUNGEN DER REGISTRIERAPPARATE ZU HAMBURG SEIT GESTERN 8 UHR MORGENS (M.E.Z.)

Table with columns for STUNDE (9-12m, 1-8) and rows for Thermograph, Barograph, Anemograph, and Sonnenscheindauer in Min.

Table with columns for STATION, Gestern nachm. 2Uhr, Gestern abend 7Uhr, Heute morgen 8Uhr, and rows for various stations like Wien, Zürich, Haider, etc.

AUFSTIEGE

Table with columns for STATION, Wind in m/s, Seehöhe, Zeit, Boden, 200, 500, 1000, 1500, 2000, 2500, 3000, 3500, 4000, 4500, 5000, Bemerkungen.

SCHIFFSMELDUNGEN

Table with columns for Datum, Zeit, Breite, Länge, Luftdruck, Wind, Wetter, Temp., W, Sichtweite, Wolken, See, Dünung, and rows for various ship reports.