

WETTERBERICHT DER DEUTSCHEN SEEWARTE

JAHRGANG 50 Nr. 116.

VERLAGSORT HAMBURG

Sonntag, den 26. April 1925

Mitteuropäische Zeit — Luftdruck reduziert auf 0° Temperatur, N-Meerespiegel. Schwere in 45° Breite — Temperatur in Grad Celsius — Windst. nach Beaufortskala (12 = Orkan) — Wetter: 00 bis 09 wolkenlos bis halb bedeckt, 10-19 halb bis ganz bedeckt, 20-29 Dunst oder Nebel, 30-39 Schauer, 40-49 Rieselregen, 50-59 sonstiger Regen, 60-69 Schnee, 70-79 Regen und Schnee gemischt, 80-89 Graupeln oder Hagel, 90-99 Gewitter — W = Witterungsverlauf seit der letzten Beobachtung: 0 = wolkenlos bis halb bedeckt, 1 = wolkelig, 2 = anhaltend ganz bedeckt, 3 = Dunst oder Nebel, 4 = dichter Nebel, 5 = Schauer, 6 = Regen oder Rieselregen, 7 = Schnee, 8 = Graupeln oder Hagel, 9 = Gewitter — Relative Feuchtigkeit: 0 = 95-100%, 9 = 90-94%, 8 = 80-89%, 7 = 70-79%, 6 = 60-69%, 5 = 50-59%, 4 = 40-49%, 3 = 30-39%, 2 = 20-29%, 1 = 10-19%.

NACHMITTAG UND ABEND DES VORTAGES

DEUTSCHE STATIONEN	NACHMITTAG 2 UHR										ABEND 7 UHR												
	Luftdruck	Wind	Wetter	Temp.	Luftdruck (Char. u. Änd.)	W	Sichtweite in Km	Wolken	Rel. Feucht.	See	Luftdruck	Wind	Wetter	Temp.	Luftdruck (Char. u. Änd.)	W	Sichtweite in Km	Wolken	Rel. Feucht.	See			
Borkum	753.7	SW 1	12	10	-0	1	10	8/10 cu-ni	7	0	751.7	Stille	11	8	-0.5	0	10	9/10 cu-ni	7	0	0		
Helgoland		SW 1	heiter							0												0	
Altenwalde																							0
Bremen																							0
Hamburg	53.1	SW 2	11	12	-1.0	1	2.0	9/10 cu-ni	4	0	52.4	NNE 1	10	10	-0	1	2.0	8/10 cu-ni	6	0	13	0	
Kiel	54.5	NE 1	11	9	-1.0	1	0	8/10 cu-ni	7	0	53.7	SE 1	11	7	-0	0	6	8/10 cu-ni	7	0	10	0	
Warnemünde	52.9	NNE 1	11	8	-1.0	2	2.0	10/10 str	6	0	52.5	NNE 1	11	8	-0	1	1.0	9/10 cu-ni	7	0	0	0	
Rügenwaldermünde											52.9	NNE 2	10	6	-1.0	0	2	10/10 str	7	1	9	0	
Danzig	51.6	N 1	51	8	-0	6	4	10/10 str	0	0	52.2	N 1	55	7	-1.0	6	4	10/10 str	0	6	17	0	
Königsberg											49.8	SE 2	11	13	-1.5	6	4	10/10 str	0	6	15	0	
Memel	51.9	SW 1	14	14	+0.5	1	10	10/10 str	7	0	49.9	S 1	51	12	-1.5	6	4	10/10 str	0	7	0	0	
Aachen	56.9	WNW 3	11	9	-1.0	6	2.0	9/10 str	8	0	52.4	N 2	01	8	-0.5	6	2.0	9/10 str	7	0	12	0	
Löningen											52.8	Stille	11	9	-0.5	6	2.0	9/10 str	0	1	13	0	
Hannover	53.2	W 2	11	12	-0.5	1	10	10/10 str	9	0	52.9	SE 2	16	8	+0.5	5	2.0	10/10 str	8	0	13	0	
Magdeburg	52.8	N 2	12	12	-0.5	1	2.0	10/10 str	4	0	52.3	WNW 3	55	5	+0.5	6	1.0	10/10 str	9	0	7	0	
Dresden	52.7	WNW 4	55	6	-0	6	1.0	10/10 str	8	0	52.7	N 2	40	7	+0.5	6	2	10/10 str	7	2	10	0	
Berlin	52.9	NE 2	41	7	-0	6	2	10/10 str	7	0	53.1	NW 3	52	5	+0.5	6	1.0	10/10 str	9	0	8	0	
Grünberg/Schl.											52.7	NE 1	12	9	-0	5	4	9/10 str	8	2	12	0	
Breslau	50.2	WNW 3	40	9	-0.5	6	1.0	10/10 str	0	0	52.1	WNW 1	40	8	+1.0	6	1.0	10/10 str	9	7	10	0	
Frankfurt a/M.	54.0	WNW 1	11	14	-0	2	2.0	9/10 str	6	0	52.2	NE 1	12	9	-0	5	4	9/10 str	8	2	12	0	
Friedrichshafen											52.9	Stille	11	6	-0.5	6	1.0	10/10 str	8	1	7	0	
Bamberg											52.1	Stille	51	5	-0	6	1.0	10/10 str	9	6	8	0	
Karlsruhe											52.6	S 1	11	11	+0.5	5	2.0	8/10 str	0	0	13	0	
München	52.6	NW 2	55	4	-0	6	4	10/10 str	0	0	52.3	W 1	50	4	-0	6	1.0	10/10 str	0	0	0	0	
Stressburg	52.3	W 2	11	12	-1.0	1	10	10/10 str	0	0	52.4	W 1	50	4	-0	6	1.0	10/10 str	0	0	0	0	
Posen	51.1	NNE 1	51	9	+1.5	6	4	10/10 str	9	0	52.6	WNW 1	21	8	-0	6	4	10/10 str	0	5	14	0	
Kahler Asten 852		W 3	11	3	-0	7	2.0	10/10 str	0	0	52.2	WNW 3	62	-1	-0.5	7	2.0	10/10 str	0	0	2	0	
Brocken 1148											64.7	WNW 4	65	-1	-0	7	0	bedeckt	0	0	1	0	
Fichtelberg 1213																							0
Schneekoppe 1603																							0
Zugspitze 2964																							0

*Es beobachten um 2p und 7p: Kiel und Warnemünde um 8p, Aachen um 2¹⁶p, Dresden um 2²⁵p und 7²⁵p, Bamberg um 9²⁷p, K. Asten 2³⁰p, Luftdruck der Bergstationen nicht auf Schwere und N-Meerespiegel reduziert.

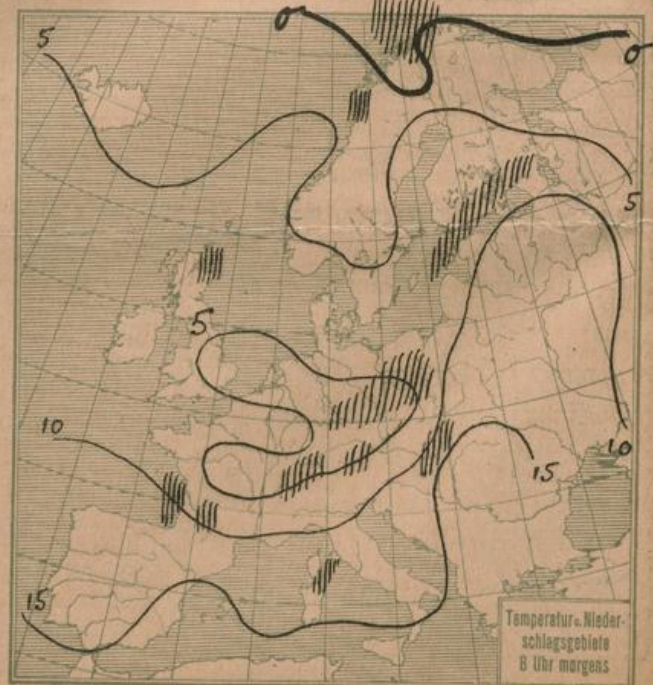
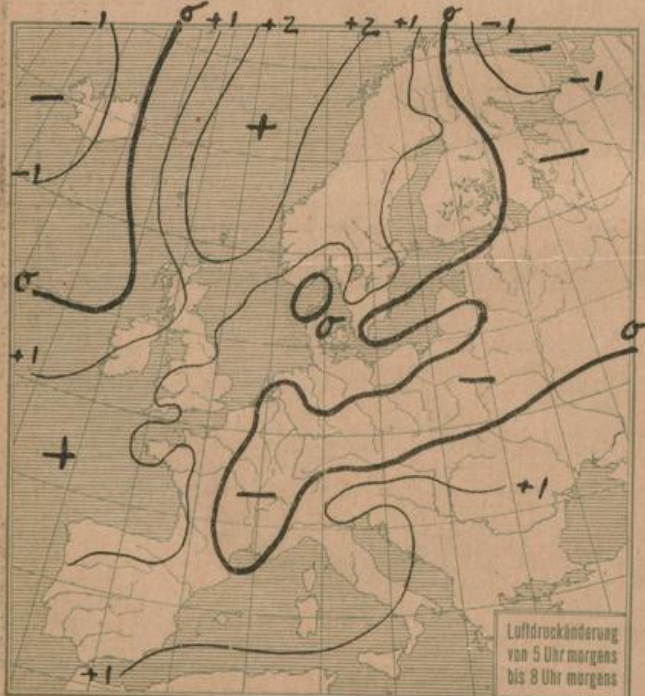
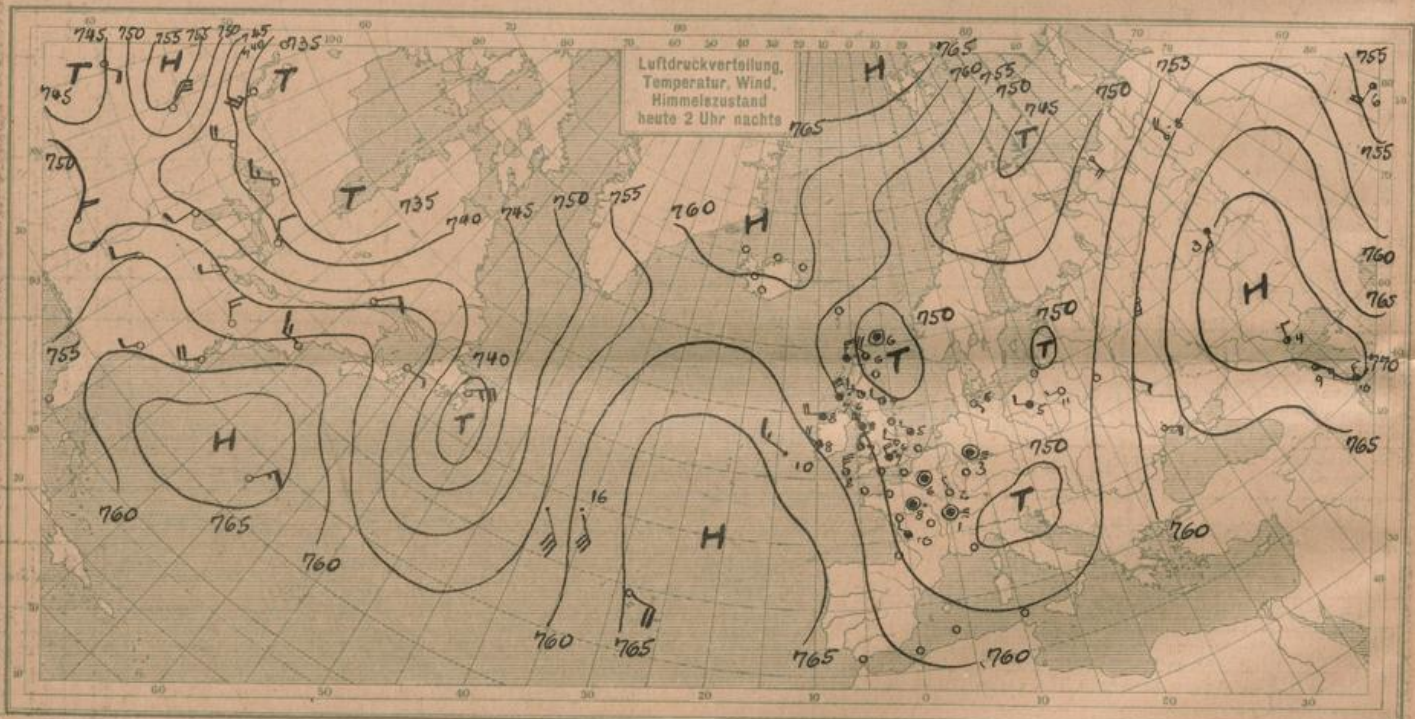
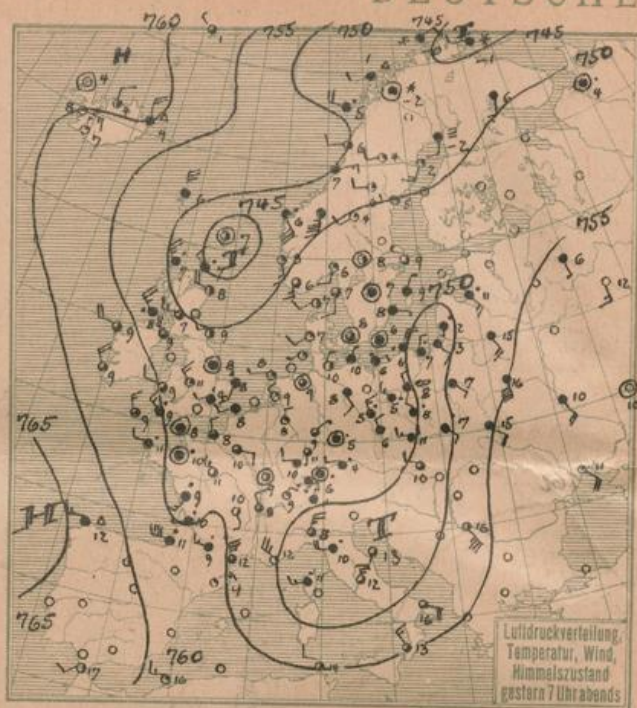
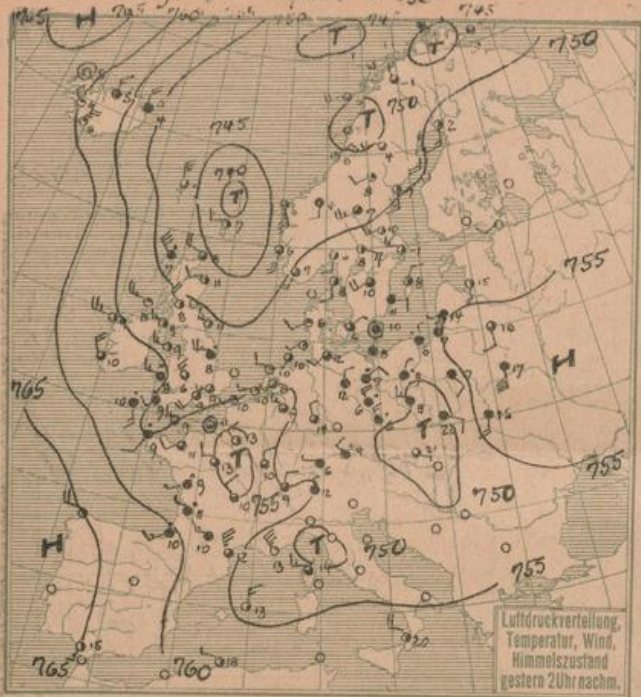
KÜSTENSTATIONEN UND FEUERSCHIFFE.

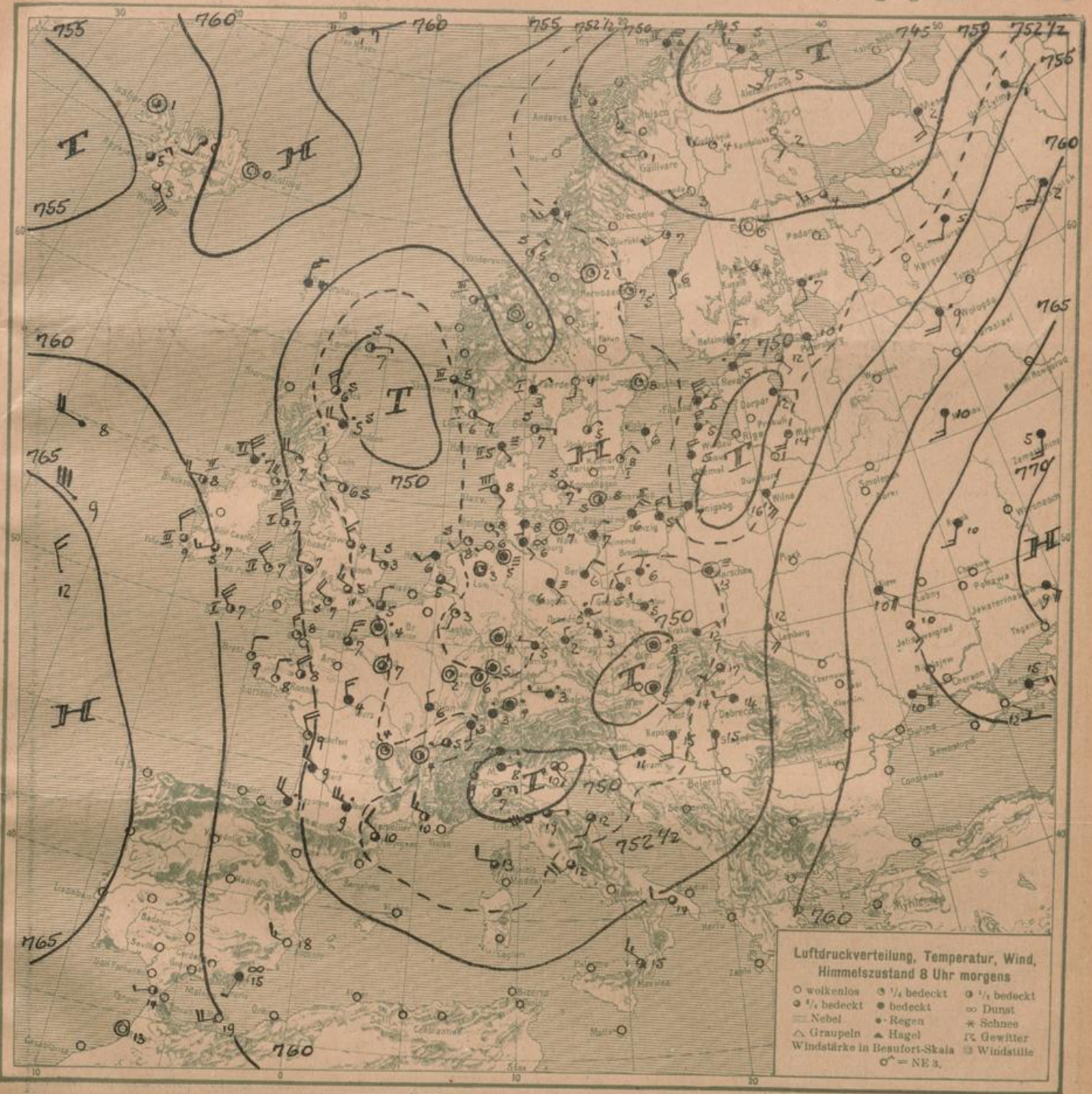
HEUTE MORGEN 8 UHR

NACHMITTAG und ABEND des VORTAGES		DEUTSCHE STATIONEN									
Station	Wetter	Luftdruck	Wind	Wetter	Temp.	Luftdruck (Char. u. Änd.)	W	Sichtweite in Km	Wolken	Rel. Feucht.	See
List	2p: SW 1, bewölkt, gew. Sicht, See 2 II 7p: SW 1, heiter, gew. Sicht, See 2 II	752.0	SW 1	01	8	-0	3	4	10/10 str	8	0
Bülk	2p: SW 2, NE 2, Wolke 12, 8° Sicht über See, See 1	53.2	SW 1	00	6	-0	6	2	klar	0	4
Arkona	7p: NE 1, bedeckt, See 2	51.8	Stille	00	7	-0	0	2	1/10 cu-ni	0	5
Aussenjade	7p: NE 1, bedeckt, See 2	52.7	Stille	25	5	-0	0	1	1/10 cu-ni	0	3
Marienleuchte	2p: 752.2, NW 3, Wolke 12, 10° Sicht über See, See 2	53.3	SE 1	20	6	+0.5	0	4	Dunst	9	4
Borkumriff	2p: 752.1, W 2, Wolke 01, 13° 7p: 52.7, NW 2, = 01, 10°, See 1	53.8	S 2	11	8	+0.5	1	0	bedeckt	8	4
Amrumbank	2p: SW 1, klar, See 1, L.T. 14.0, W.T. 9.3° 7p: W 1, heiter, See 1, L.T. 8.5°, W.T. 9.5°	52.9	Stille	01	7	+0.5	0	2.0	klar	0	0
Adlergrund	7p: bedeckt, See 0, trübe, Sicht 8 Seem.	52.0	NE 1	11	7	-0	6	4	bedeckt	0	3
Borkum	Sp: 751.9, SW 2, Wolke 12, 8° II	53.0	NNE 3	bedeckt	6	+0.5	0	0	-	0	5
Borkumriff	2p: 752.1, W 2, Wolke 01, 13° 7p: 52.7, NW 2, = 01, 10°, See 1	53.1	N 3	11	5	+1.8	6	1.0	bedeckt	0	5
Amrumbank	2p: SW 1, klar, See 1, L.T. 14.0, W.T. 9.3° 7p: W 1, heiter, See 1, L.T. 8.5°, W.T. 9.5°	52.4	W 2	11	7	+1.5	5	2.0	10/10 str	9	6
Adlergrund	7p: bedeckt, See 0, trübe, Sicht 8 Seem.	52.8	SSW 1	01	3	-0	6	1.0	10/10 str	0	2
Borkum	Sp: 751.9, SW 2, Wolke 12, 8° II	52.0	NW 4	00	3	-0.5	5	0.2	9/10 str	9	0
Marienleuchte	2p: 752.2, NW 3, Wolke 12, 10° Sicht über See, See 2	52.7	SE 2	25	6	-0	3	1	Nebel	9	4
Borkumriff	2p: 752.1, W 2, Wolke 01, 13° 7p: 52.7, NW 2, = 01, 10°, See 1	52.6	NNE 3	55	3	-0.5	6	1.0	10/10 str	0	4
Amrumbank	2p: SW 1, klar, See 1, L.T. 14.0, W.T. 9.3° 7p: W 1, heiter, See 1, L.T. 8.5°, W.T. 9.5°	52.0	NE 2	1	3	-0.5	6	1.0	10/10 str	7	0
Adlergrund	7p: bedeckt, See 0, trübe, Sicht 8 Seem.	52.6	NE 2	1	3	-0.5	6	1.0	10/10 str	7	0
Borkum	Sp: 751.9, SW 2, Wolke 12, 8° II	52.7	NW 2	51	5	-0	5	1.0	10/10 str	6	4
Marienleuchte	2p: 752.2, NW 3, Wolke 12, 10° Sicht über See, See 2	52.6	NNE 3	55	3	-0.5	6	1.0	10/10 str	0	4
Borkumriff	2p: 752.1, W 2, Wolke 01, 13° 7p: 52.7, NW 2, = 01, 10°, See 1	52.7	NW 2	51	5	-0	5	1.0	10/10 str	6	4
Amrumbank	2p: SW 1, klar, See 1, L.T. 14.0, W.T. 9.3° 7p: W 1, heiter, See 1, L.T. 8.5°, W.T. 9.5°	52.4	W 2	11	7	+1.5	5	2.0	10/10 str	9	6
Adlergrund	7p: bedeckt, See 0, trübe, Sicht 8 Seem.	52.8	SSW 1	01	3	-0	6	1.0	10/10 str	0	2
Borkum	Sp: 751.9, SW 2, Wolke 12, 8° II	52.0	NW 4	00	3	-0.5	5	0.2	9/10 str	9	0
Marienleuchte	2p: 752.2, NW 3, Wolke 12, 10° Sicht über See, See 2	52.7	SE 2	25	6	-0	3	1	Nebel	9	4
Borkumriff	2p: 752.1, W 2, Wolke 01, 13° 7p: 52.7, NW 2, = 01, 10°, See 1	52.6	NNE 3	55	3	-0.5	6	1.0	10/10 str	0	4
Amrumbank	2p: SW 1, klar, See 1, L.T. 14.0, W.T. 9.3° 7p: W 1, heiter, See 1, L.T. 8.5°, W.T. 9.5°	52.0	NE 2	1	3	-0.5	6	1.0	10/10 str	7	0
Adlergrund	7p: bedeckt, See 0, trübe, Sicht 8 Seem.	52.6	NE 2	1	3	-0.5	6	1.0	10/10 str	7	0
Borkum	Sp: 751.9, SW 2, Wolke 12, 8° II	52.7	NW 2	51	5	-0	5	1.0	10/10 str	6	4
Marienleuchte	2p: 752.2, NW 3, Wolke 12, 10° Sicht über See, See 2	52.7	SE 2	25	6	-0	3	1	Nebel	9	4
Borkumriff	2p: 752.1, W 2, Wolke 01, 13° 7p: 52.7, NW 2, = 01, 10°, See 1	52.6	NNE 3	55	3	-0.5	6	1.0	10/10 str	0	4
Amrumbank	2p: SW 1, klar, See 1, L.T. 14.0, W.T. 9.3° 7p: W 1, heiter, See 1, L.T. 8.5°, W.T. 9.5°	52.0	NE 2	1	3	-0.5	6	1.0	10/10 str	7	0
Adlergrund	7p: bedeckt, See 0, trübe, Sicht 8 Seem.	52.6	NE 2	1	3	-0.5	6	1.0	10/10 str	7	0
Borkum	Sp: 751.9, SW 2, Wolke 12, 8° II	52.7	NW 2	51	5	-0	5	1.0	10/10 str	6	4

*Es beobachten: Dresden 8⁰⁵a, Karlsruhe 7¹⁵a, Schneekoppe 7⁰⁵a, Zugspitze 7¹⁵a
Luftdruck der Bergstationen nicht auf Schwere und N-Meerespiegel reduziert.

Sonntag, 26. April 1935





ALLGEMEINE ÜBERSICHT 8 Uhr morgens: Sonntag, 26. April 1925

Die Luftdruckgegensätze über ganz Mitteleuropa haben sich noch weiter ausgeglichen. Flache Tiefdruckgebiete von 750 mm Druck liegen über der nördlichen Nordsee, Oberitalien, Deutschösterreich, Lettland und von 745 mm über Lappland. Das Hoch über Rußland ist unter Erhöhung südostwärts abgezogen, während das atlantische Hochdruckgebiet nur langsam nach Großbritannien vordringt. Größere Luftmassenverchiebungen finden nur über Westeuropa statt, wo kühlere Luft von Nordwesten herankommt.

In Deutschland ist es schwachwindig, im Norden und Nordwesten heiter bis wolkig und mild, im Osten und Süden trüb, regnerisch und ziemlich kühl.

WETTERAUSSICHTEN AN DER DEUTSCHEN KÜSTE für Montag, 27. April 1925

NORDSEE, westl. OSTSEE Schwache meist nordöstliche Winde, meist wolkig, strichweise Regenschauer, mild.

mittlere OSTSEE: (Wetterw. Swinemünde) Schwache später etwas auffrischende Winde aus veränderlichen Richtungen, vereinzelt Regen, wenig Wärmeänderung.

östl. OSTSEE: (" Königsberg) Schwache meist östliche Winde, wechselnde Bewölkung, Regenneigung.

Sturmwarnungen:

F. V. D. Pummery.

NACH AUFZEICHNUNGEN DER REGISTRIERAPPARATE ZU HAMBURG SEIT GESTERN 8 UHR MORGENS (M.E.Z.)

Table with columns for STUNDE (9-12m, 1-8) and rows for Thermograph, Barograph, Anemograph, and Sonnenscheindauer in Min.

Table with columns for STATION and time periods (Gestern nachm. 2 Uhr, Gestern abend 7 Uhr, Heute morgen 8 Uhr) and rows for various weather stations like Wien, Zürich, Venedig, etc.

AUFSTIEGE

Table with columns for STATION, Wind in m/s, Seehöhe, Zeit, Boden, 200, 500, 1000, 1500, 2000, 2500, 3000, 3500, 4000, 4500, 5000, and Bemerkungen. Includes sub-headers for 'Heute morgen' and 'Gestern nachmittag'.

SCHIFFSMELDUNGEN

Table with columns for Datum, Zeit, Breite, Länge v. Gr., Luftdruck, Wind, Wetter, Temp. Luft/Wasser, W, Sichtweite in Km, Wolken, See, Dünung aus, and rows for various ship reports.