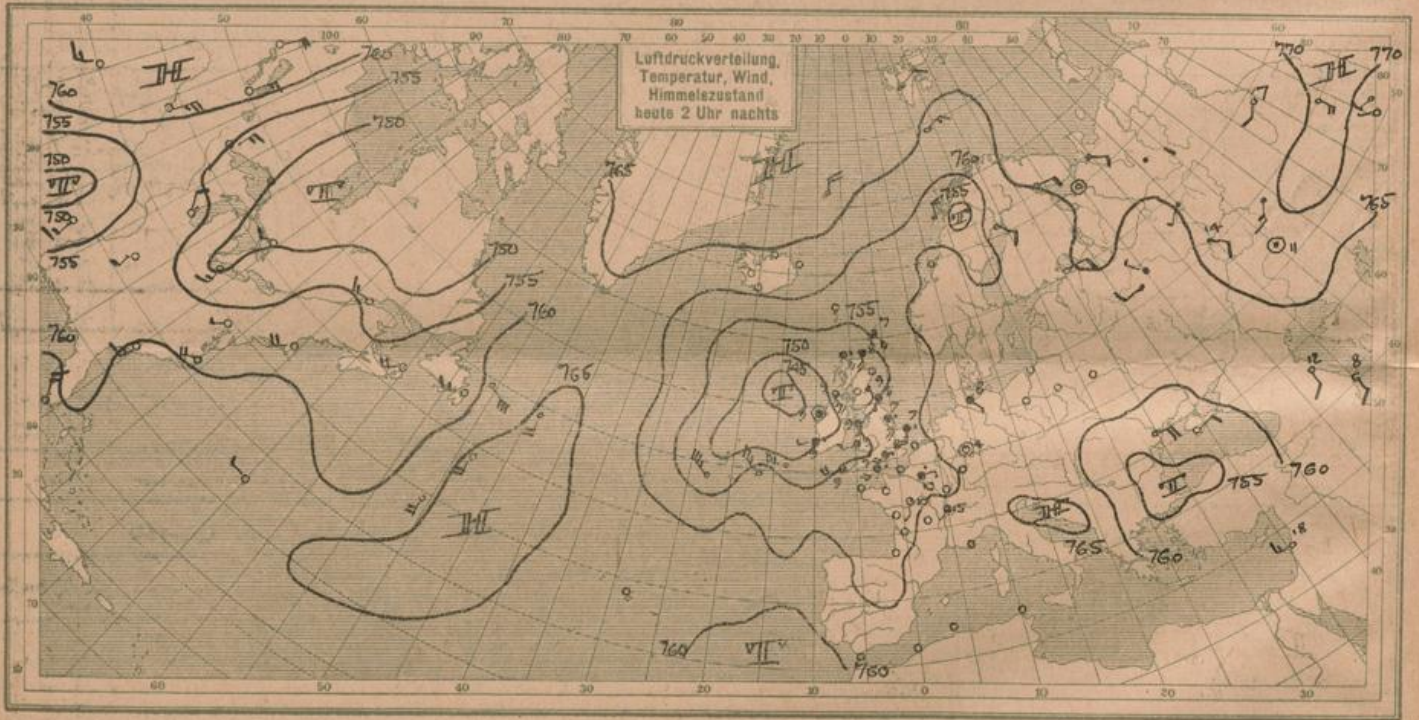
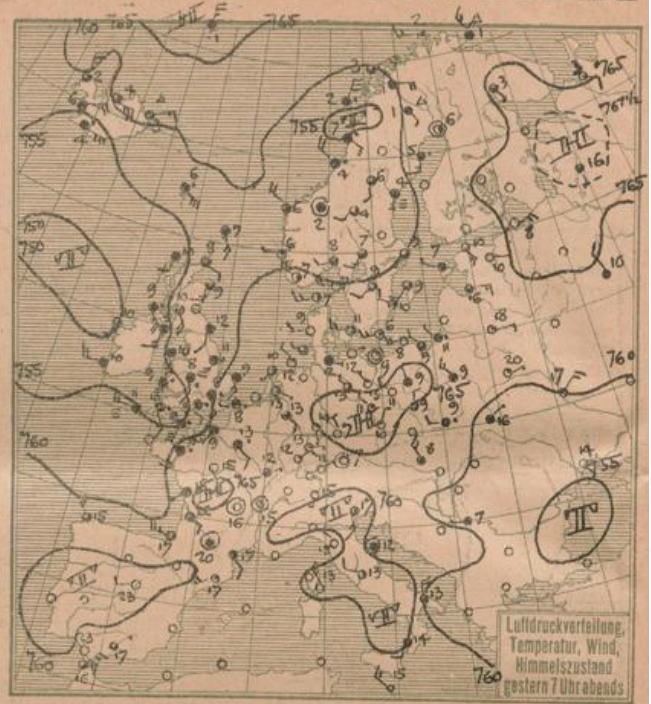
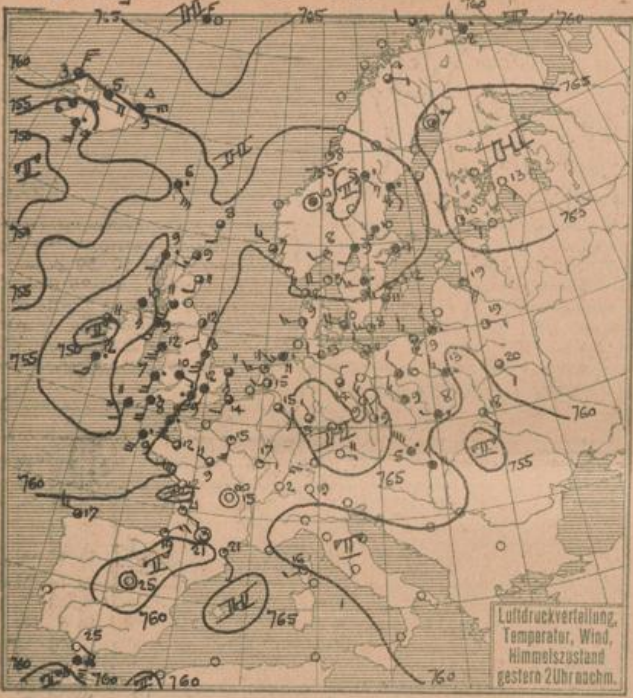
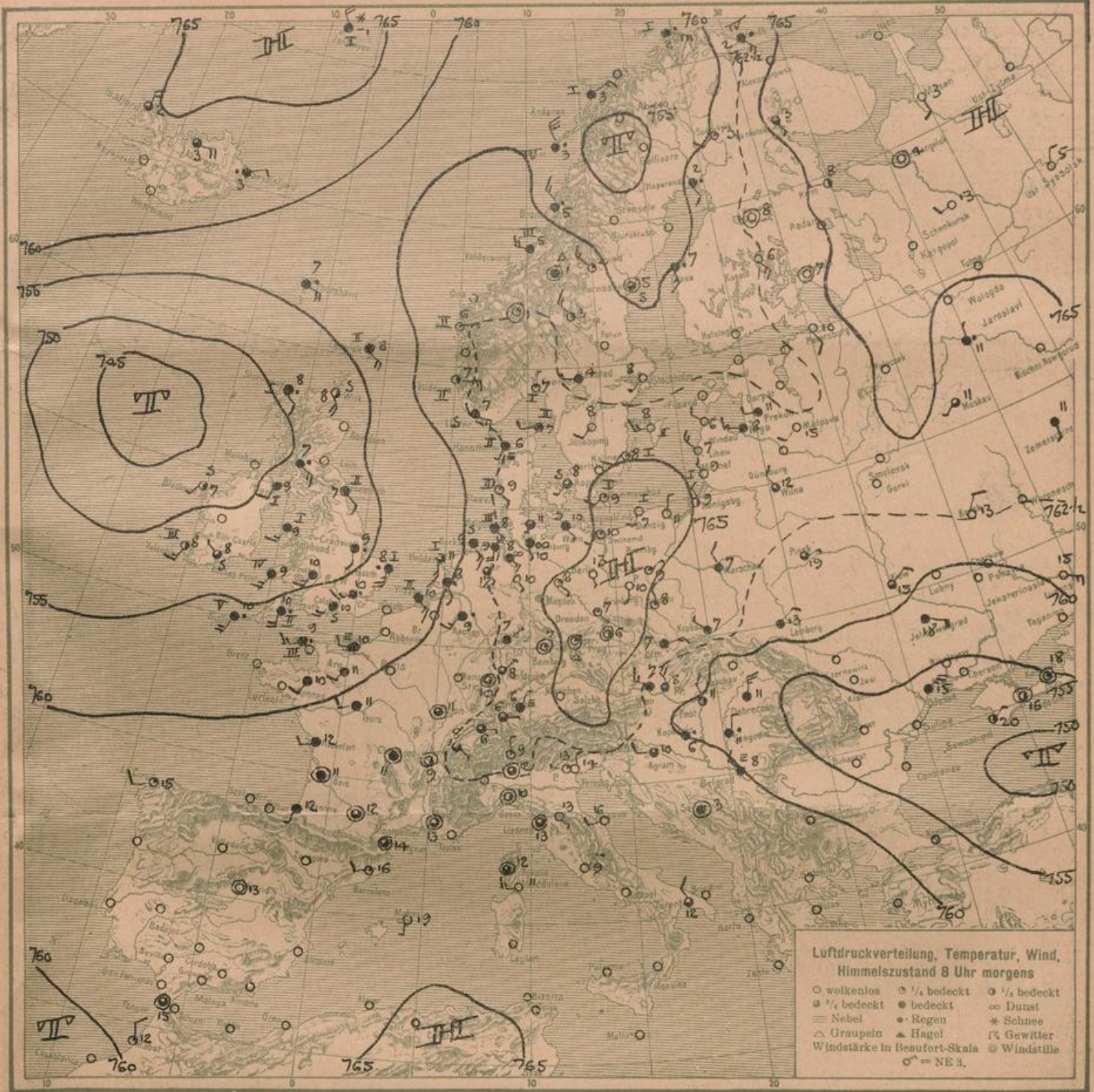


Montag, den 4. Mai 1925

DEUTSCHE





Luftdruckverteilung, Temperatur, Wind, Himmelszustand 8 Uhr morgens

○ wolkenlos	⊙ 1/4 bedeckt	⊙ 1/2 bedeckt
⊙ 3/4 bedeckt	⊙ bedeckt	∞ Dunst
☁ Nebel	• Regen	* Schnee
△ Graupeln	▲ Hagel	⚡ Gewitter
Windstärke in Beaufort-Skala	⊙ Windstille	○ = NE 3.

ALLGEMEINE ÜBERSICHT 8 Uhr morgens: Montag, den 4 Mai 1925

Bei nordöstlicher Verlagerung hat sich das Hochdruckgebiet über Deutschland hauptsächlich infolge von primären Einflüssen gehalten. Über Nordskandinavien stirbt das alte am Sonntag Morgen über Südnorwegen gelegene Tief ab. Von Westen her breitet sich erneut tiefer Druck aus. Auf seiner Südseite sind ganz flache Ausläufer erkennbar, von denen der erste bis zum östlichen Kanaleingang vorgedrungen ist. Sein Regengebiet hat bereits die Rheinlinie erreicht. Morgen wird unser Wetter unter dem Einfluß dieser Randtiefe stehen.

WETTERAUSSICHTEN AN DER DEUTSCHEN KÜSTE für Dienstag, den 5. Mai 1925

NORDSEE, westl. OSTSEE Mäßige südwestliche Winde, wechselnde Bewölkung, zeitweise Regen, ziemlich mild.

mittlere OSTSEE: (W. von Dänemünde) Schwache Winde aus südlichen bis veränderlichen Richtungen, meist heiter, zunehmende Temperatur.

östl. OSTSEE: (W. von Königsberg) Schwache bis mäßige nach Süd drohende Winde, ziemlich heiter, trocken, wärmer.

Sturmwarnungen:

Kr

NACH AUFEICHNUNGEN DER REGISTRIERAPPARATE ZU HAMBURG SEIT GESTERN 8 UHR MORGENS (M.E.Z.)

Table with columns for STUNDE (9-12n, 1-8) and STATION (Wien, Zürich, Halder, etc.). Rows include Thermograph, Barograph, Anemograph, and Sonnenscheindauer in Min.

AUFSTIEGE

Table with columns for STATION, Wind in m/s, Seehöhe, Zeit, Boden, 200, 500, 1000, 1500, 2000, 2500, 3000, 3500, 4000, 4500, 5000, Bemerkungen.

SCHIFFSMELDUNGEN

Table with columns for Datum, Zeit, Breite, Länge v. Gr., Luftdruck, Wind, Wetter, Temp. Luft/Wasser, W, Sichtweite in Km, Wolken, See, Dünung aus, and Dünung aus.