

WETTERBERICHT DER DEUTSCHEN SEEWARTE

JAHRGANG 50 Nr. 126

VERLAGSORT HAMBURG.

Dienstag, d. 6. Mai 1925

Mitteleuropäische Zeit — Luftdruck reduziert auf 0° Temperatur, N-Meeresspiegel. Schwere in 45° Breite — Temperatur in Grad Celsius — Windst. nach Beaufortskala (12 = Orkan) — Wetter: 0 bis 09 wolkenlos bis halb bedeckt, 10-19 halb bis ganz bedeckt, 20-29 Dunst oder Nebel, 30-39 Schauer, 40-49 Riesregen, 50-59 sonstiger Regen, 60-69 Schnee, 70-79 Regen und Schnee gemischt, 80-89 Graupeln oder Hagel, 90-99 Gewitter — W: Witterungsverlauf seit der letzten Beobachtung: 0 = wolkenlos bis halb bedeckt, 1 = wolkig, 2 = anhaltend ganz bedeckt, 3 = Dunst oder Nebel, 4 = dichter Nebel, 5 = Schauer, 6 = Regen oder Riesregen, 7 = Schnee, 8 = Graupeln oder Hagel, 9 = Gewitter — Relative Feuchtigkeit: 0 = 95-100%, 9 = 90-94%, 8 = 80-89%, 7 = 70-79%, 6 = 60-69%, 5 = 50-59%, 4 = 40-49%, 3 = 30-39%, 2 = 20-29%, 1 = 10-19%.

NACHMITTAG UND ABEND DES VORTAGES

DEUTSCHE STATIONEN	NACHMITTAG 2 UHR										ABEND 7 UHR									
	Luftdruck	Wind	Wetter	Temp.	Luftdruck Char. u. Rnd.	W	Sichtweite in Km	Wolken	Rel. Feucht.	See	Luftdruck	Wind	Wetter	Temp.	Luftdruck Char. u. Rnd.	W	Sichtweite in Km	Wolken	Rel. Feucht.	See
Borkum	756.7	W	5	11	10	0	10	10/10	95	2	755.8	W	5	11	10	0	10	10/10	95	2
Helgoland	756.5	SE	3	11	10	0	10	10/10	95	2	755.8	SE	3	11	10	0	10	10/10	95	2
Altenwalde	756.5	SE	3	11	10	0	10	10/10	95	2	755.8	SE	3	11	10	0	10	10/10	95	2
Bremen	756.5	SE	3	11	10	0	10	10/10	95	2	755.8	SE	3	11	10	0	10	10/10	95	2
Hamburg	756.5	SE	3	11	10	0	10	10/10	95	2	755.8	SE	3	11	10	0	10	10/10	95	2
Kiel	756.5	SE	3	11	10	0	10	10/10	95	2	755.8	SE	3	11	10	0	10	10/10	95	2
Warnemünde	756.5	SE	3	11	10	0	10	10/10	95	2	755.8	SE	3	11	10	0	10	10/10	95	2
Swinemünde	756.5	SE	3	11	10	0	10	10/10	95	2	755.8	SE	3	11	10	0	10	10/10	95	2
Rügenwaldermünde	756.5	SE	3	11	10	0	10	10/10	95	2	755.8	SE	3	11	10	0	10	10/10	95	2
Danzig	756.5	SE	3	11	10	0	10	10/10	95	2	755.8	SE	3	11	10	0	10	10/10	95	2
Königsberg	756.5	SE	3	11	10	0	10	10/10	95	2	755.8	SE	3	11	10	0	10	10/10	95	2
Memel	756.5	SE	3	11	10	0	10	10/10	95	2	755.8	SE	3	11	10	0	10	10/10	95	2
Aachen	756.5	SE	3	11	10	0	10	10/10	95	2	755.8	SE	3	11	10	0	10	10/10	95	2
Löningen	756.5	SE	3	11	10	0	10	10/10	95	2	755.8	SE	3	11	10	0	10	10/10	95	2
Hannover	756.5	SE	3	11	10	0	10	10/10	95	2	755.8	SE	3	11	10	0	10	10/10	95	2
Magdeburg	756.5	SE	3	11	10	0	10	10/10	95	2	755.8	SE	3	11	10	0	10	10/10	95	2
Dresden	756.5	SE	3	11	10	0	10	10/10	95	2	755.8	SE	3	11	10	0	10	10/10	95	2
Berlin	756.5	SE	3	11	10	0	10	10/10	95	2	755.8	SE	3	11	10	0	10	10/10	95	2
Grünberg/Weichsel	756.5	SE	3	11	10	0	10	10/10	95	2	755.8	SE	3	11	10	0	10	10/10	95	2
Breslau	756.5	SE	3	11	10	0	10	10/10	95	2	755.8	SE	3	11	10	0	10	10/10	95	2
Frankfurt a/M.	756.5	SE	3	11	10	0	10	10/10	95	2	755.8	SE	3	11	10	0	10	10/10	95	2
Friedrichshafen	756.5	SE	3	11	10	0	10	10/10	95	2	755.8	SE	3	11	10	0	10	10/10	95	2
Bamberg	756.5	SE	3	11	10	0	10	10/10	95	2	755.8	SE	3	11	10	0	10	10/10	95	2
Karlsruhe	756.5	SE	3	11	10	0	10	10/10	95	2	755.8	SE	3	11	10	0	10	10/10	95	2
München	756.5	SE	3	11	10	0	10	10/10	95	2	755.8	SE	3	11	10	0	10	10/10	95	2
Strossburg	756.5	SE	3	11	10	0	10	10/10	95	2	755.8	SE	3	11	10	0	10	10/10	95	2
Posen	756.5	SE	3	11	10	0	10	10/10	95	2	755.8	SE	3	11	10	0	10	10/10	95	2
Kehler Asten 852	756.5	SE	3	11	10	0	10	10/10	95	2	755.8	SE	3	11	10	0	10	10/10	95	2
Brocken 1148	756.5	SE	3	11	10	0	10	10/10	95	2	755.8	SE	3	11	10	0	10	10/10	95	2
Fichtelberg 1213	756.5	SE	3	11	10	0	10	10/10	95	2	755.8	SE	3	11	10	0	10	10/10	95	2
Schneekoppe 1603	756.5	SE	3	11	10	0	10	10/10	95	2	755.8	SE	3	11	10	0	10	10/10	95	2
Zugspitze 2964	756.5	SE	3	11	10	0	10	10/10	95	2	755.8	SE	3	11	10	0	10	10/10	95	2

*) Es beobachten statt um 2p und 7p: Kiel und Warnemünde um 8p, Aachen um 2¹⁵p, Dresden um 2³⁰p und 7⁴⁵p, Bamberg um 9¹⁵p, K' Asten 2³⁰p, Brocken 2¹⁵p, Schneekoppe 2³⁰p, Zugspitze 2¹⁵p, 9¹⁵p — Luftdruck der Bergstationen nicht auf Schwere und N-Meeresspiegel reduziert.

KÜSTENSTATIONEN UND FEUERSCHIFFE

NACHMITTAG und ABEND des VORTAGES	
List	2p 756.4 SE 4-6, heiter, gute Sicht, See 3
Bülk	2p 757.2 SE 4-6, heiter, gute Sicht, See 4
Arkona	7p 756.1 SE 3-5, bedeckt, Regen, See 4
Aussenjade	2p 757.2 SE 4-6, heiter, gute Sicht, See 4
Marienleuchte	7p 756.1 SE 3-5, bedeckt, Regen, See 4
Borkumriff	2p 757.2 SE 4-6, heiter, gute Sicht, See 4
Amrumbank	7p 756.1 SE 3-5, bedeckt, Regen, See 4
Adlergrund	2p 757.2 SE 4-6, heiter, gute Sicht, See 4
Borkum	2p 757.2 SE 4-6, heiter, gute Sicht, See 4

HEUTE MORGEN	
List	8u 756.4 SE 4-6, bewölkt, stetig, See 3
Bülk	8u 757.2 SE 4-6, heiter, gute Sicht, See 4
Arkona	8u SE 2, heiter, See 3
Aussenjade	8u SE 2, bedeckt, Regen, See 2
Marienleuchte	8u SE 2, bedeckt, Regen, See 2
Borkumriff	8u 757.2 SE 4-6, heiter, gute Sicht, See 4
Amrumbank	8u SE 4, bewölkt, See 3
Adlergrund	8u SE 4, bewölkt, See 3
Borkum	8u SE 4, bewölkt, See 3

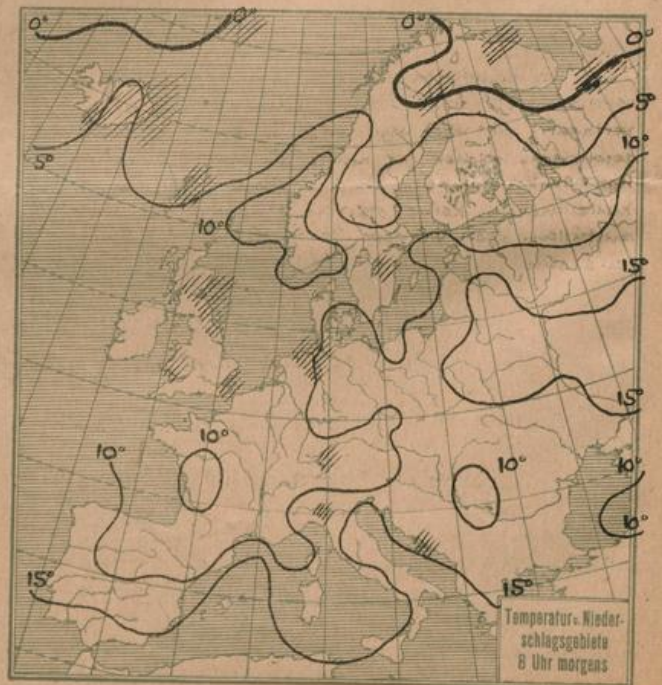
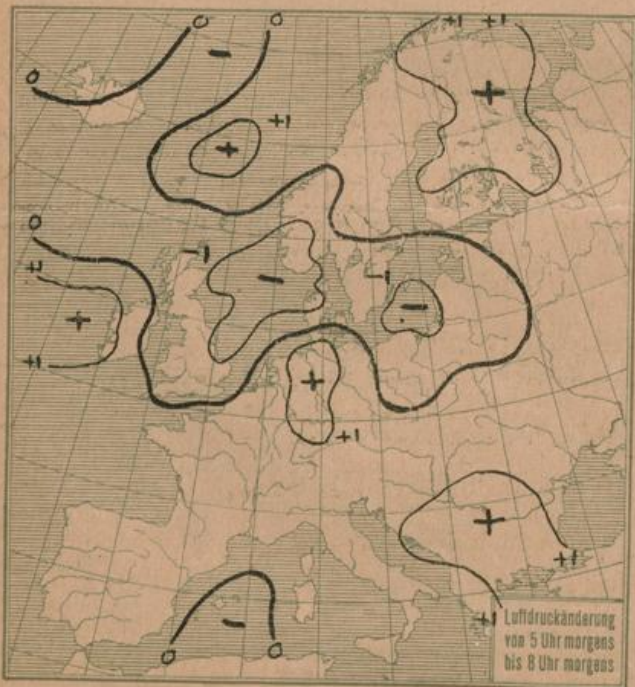
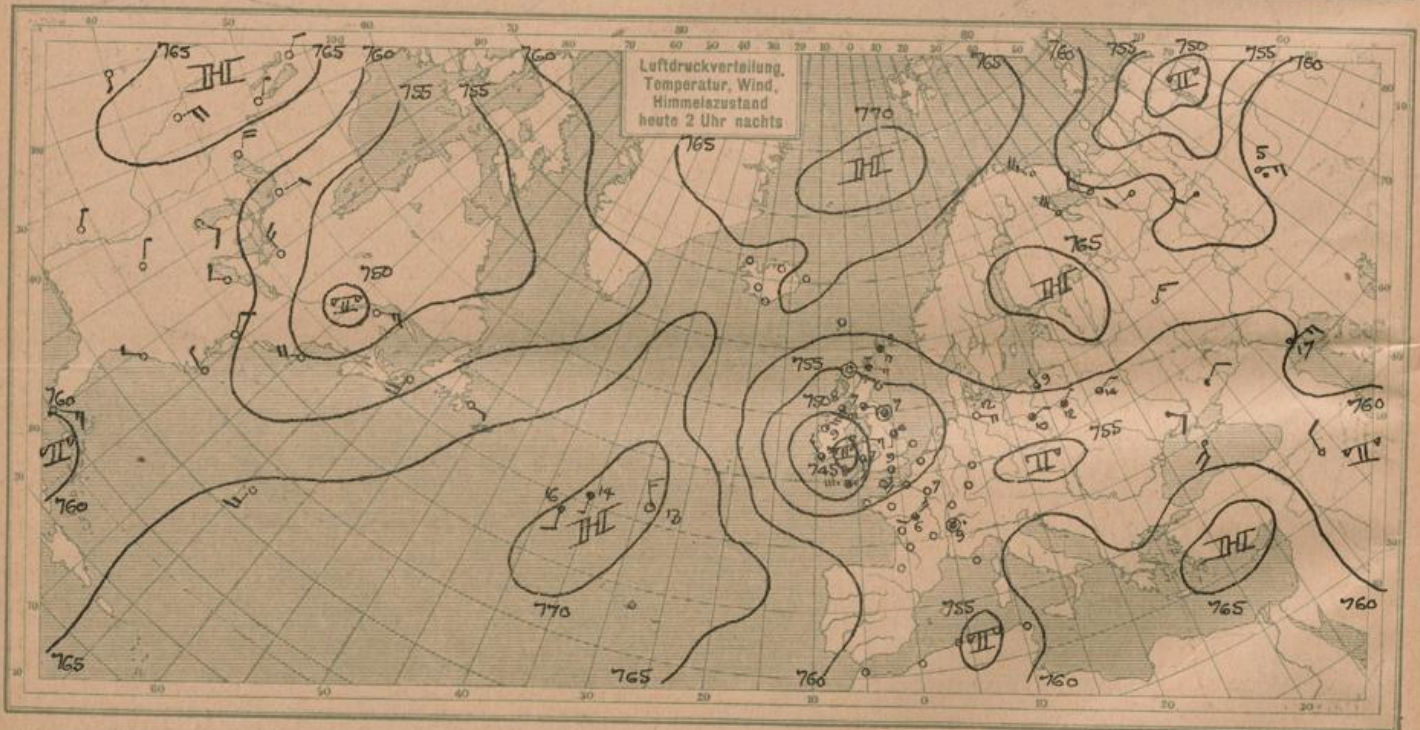
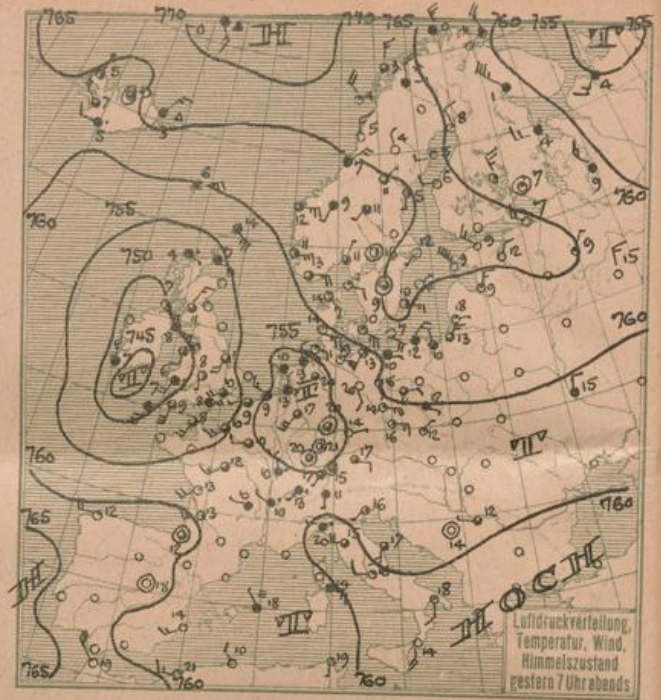
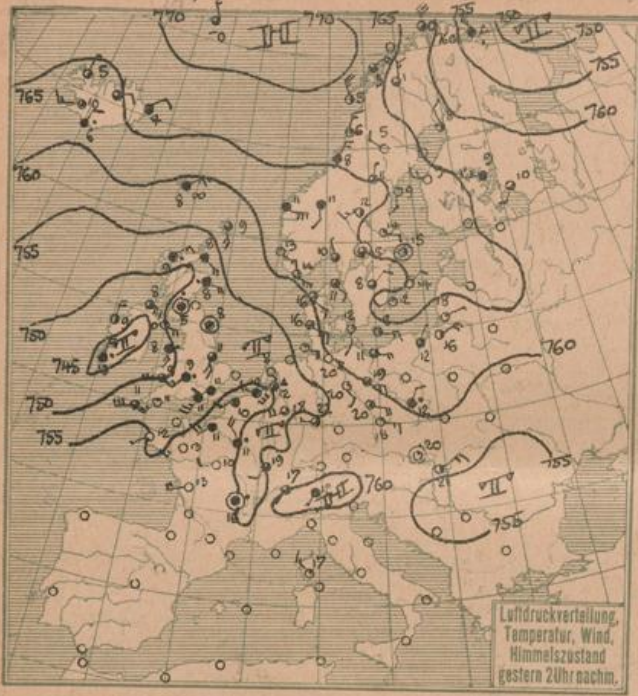
HEUTE MORGEN 8 UHR

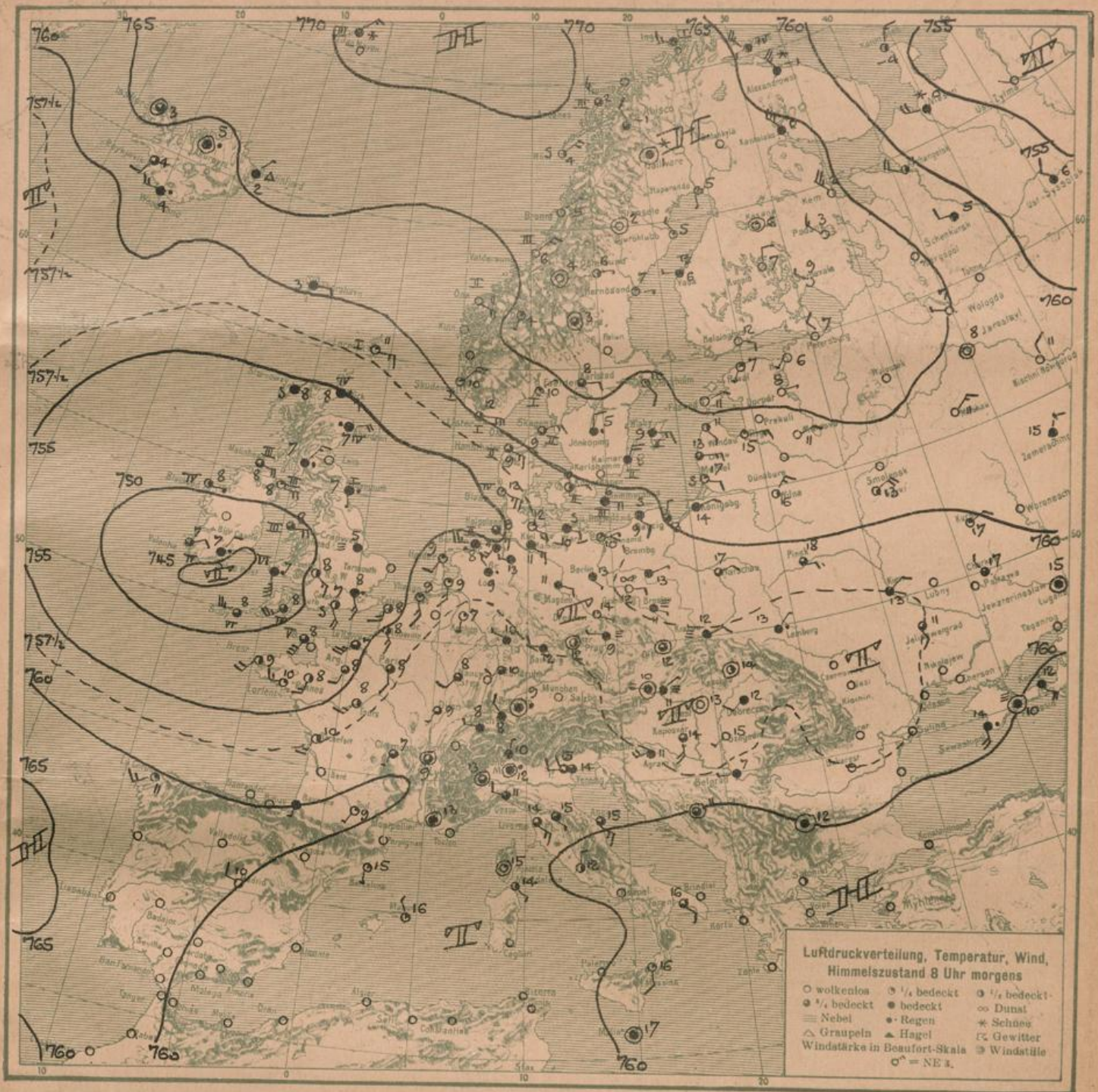
DEUTSCHE STATIONEN	Luftdruck	Wind	Wetter	Temp.	Luftdruck Char. u. Rnd.	W	Sichtweite in Km	Wolken	Rel. Feucht.	See
Borkum	756.7	W	5	11	10	0	10	10/10	95	2
Wilhelms	756.5	SE	3	11	10	0	10	10/10	95	2
Helgoland	756.5	SE	3	11	10	0	10	10/10	95	2
Altenwalde	756.5	SE	3	11	10	0	10	10/10	95	2
Bremen	756.5	SE	3	11	10	0	10	10/10	95	2
Hamburg	756.5	SE	3	11	10	0	10	10/10	95	2
Gr. Borsfel	756.5	SE	3	11	10	0	10	10/10	95	2
Kiel	756.5	SE	3	11	10	0	10	10/10	95	2
Warnemünde	756.5	SE	3	11	10	0	10	10/10	95	2
Swinemünde	756.5	SE	3	11	10	0	10	10/10	95	2
Rügenwaldermünde	756.5	SE	3	11	10	0	10	10/10	95	2
Danzig	756.5	SE	3	11	10	0	10	10/10	95	2
Königsberg	756.5	SE	3	11	10	0	10	10/10	95	2
Memel	756.5	SE	3	11	10	0	10	10/10	95	2
Aachen	756.5	SE	3	11	10	0	10	10/10	95	2
Dresden	756.5	SE	3	11	10	0	10	10/10	95	2
Aachen	756.5	SE	3	11	10	0	10	10/10	95	2
Löningen	756.5	SE	3	11	10	0	10	10/10	95	2
Hannover	756.5	SE	3	11	10	0	10	10/10	95	2
Magdeburg	756.5	SE	3	11	10	0	10	10/10	95	2
Dresden	756.5	SE	3	11	10	0	10	10/10	95	2
Aachen	756.5	SE	3	11	10	0	10	10/10	95	2
Berlin	756.5	SE	3	11	10	0	10	10/10	95	2
Grünberg/Weichsel	756.5	SE	3	11	10	0	10	10/10	95	2
Breslau	756.5	SE	3	11	10	0	10	10/10	95	2
Frankfurt a/M.	756.5	SE	3	11	10	0	10	10/10	95	2
Karlsruhe	756.5	SE	3	11	10	0	10	10/10	95	2
Friedrichshafen	756.5	SE	3	11	10	0	10	10/10	95	2
Bamberg	756.5	SE	3	11	10	0	10	10/10	95	2
München	756.5	SE	3	11	10	0	10	10/10	95	2
Strossburg	756.5	SE	3	11	10	0	10	10/10	95	2
Posen	756.5	SE	3	11	10	0	10	10/10	95	2
Kehler Asten 852	756.5	SE	3	11	10	0	10	10/10	95	2
Brocken 1148	756.5	SE	3	11	10	0	10	10/10	95	2
Fichtelberg 1213	756.5	SE	3	11	10	0	10	10/10	95	2
Schneekoppe 1603	756.5	SE	3	11	10	0	10	10/10	95	2
Zugspitze 2964	756.5	SE	3	11	10	0	10	10/10	95	2

*) Es beobachten: Dresden 8⁰⁰a, Karlsruhe 7¹⁵a, Schneekoppe 7³⁰a, Zugspitze 7⁴⁵a. Luftdruck der Bergstationen nicht auf Schwere und N-Meeresspiegel reduziert.

Mittwoch, den 6. Mai 1925

DEUTSCHE





ALLGEMEINE ÜBERSICHT 8 Uhr morgens: Mittwoch, den 6. Mai 1925

Das Hochdruckgebiet über Skandinavien hat sich im Norden noch weiter verstärkt, im Süden hingegen weiter verflacht. Die gestern morgen über Irland liegende Depression hat sich unter geringer Verflachung etwas in südöstlicher Richtung verlagert; hat aber begünstigt durch starke Temperaturunterschiede gestern einen Ausläufer bis zum Alpengebiet vorgeschoben, welcher im Laufe der letzten Nacht sich bei gleichzeitigem Ausgleich der Temperaturen stark verflacht hat. Starke Temperaturunterschiede bestehen heute morgen noch im Gebiete der südlichen Ostsee. Da in Westeuropa heute morgen keine starken Temperaturunterschiede vorhanden sind, wird sich die irländische Depression langsam auffüllen, doch werden Teilausläufer derselben morgen für das Wetter von Nordwestdeutschland noch ausschlaggebend sein.

WETTERAUSSICHTEN AN DER DEUTSCHEN KÜSTE für Donnerstag, den 7. Mai 1925

NORDSEE, westl. OSTSEE: Nöbige Winde aus westlichen Richtungen, vorwiegend trüb, etwas kühler, Niederschläge.

mittlere OSTSEE: Nöbige umlaufende Winde, wechselnd bewölkt, strichweise Regen, etwas kühler.

östl. OSTSEE: (Ww. Königsberg) Nöbige östliche Winde, wolzig, ziemlich heiter, trocken, etwas wärmer.

Sturmwarnungen:

NACH AUFEICHNUNGEN DER REGISTRIERAPPARATE ZU HAMBURG SEIT GESTERN 8 UHR MORGENS (M.E.Z.)

Table with columns for STUNDE (9-12n, 1-8) and STATION (Wien, Zürich, Halder, Vilagingen, Kopenhagen, Skagen, Harist'alm, Haparanda, Hermsöand, Stockholm, Wisby, Jngö, Vödersund, Ufsire, Helsingfors, Reval, Pines, Prag, Budapest, Belgrad, Tarent, Horta, Venedig, La Coruña, Madeira, Rochefort, Bayonne, Dijon, Calais, Brast, Paris, Toulon, Lerwick, Scilly, Valentia, Stromoway, Tynemouth, Yarmouth, Holyhead, Calshot, Thorshavn, Seydisfjord, Spitzbergen, Bären Insel). Rows show weather data like Luft-druck, Wind, Sichtweite, etc.

AUFSTIEGE

Table with columns for STATION, Wind in m/s, Seehöhe, Zeit, Boden, 200, 500, 1000, 1500, 2000, 2500, 3000, 3500, 4000, 4500, 5000, Bemerkungen. Includes stations like Rostock, Königsberg, Fr. Wapen, Cranwell, Padua, Livorno, Rom, Kaschan, Da. Ditt, Halder, Matze, Holyhead, Falkenstein, Joms, Clarmant, Soesterberg, Gr. Dorstel, Holyhead, Cranwell, Ostwisch, Lumpné, Prag, Kaschan, Antinea, Ajaccio, Metz, Holyhead.

SCHIFFSMELDUNGEN

Table with columns for Datum, Zeit, Breite, Länge v. Gr., Luft-druck, Wind, Wetter, Temp. Luft/Wasser, W, Sichtweite in Km, Wolken, See, Dünung aus. Includes ship reports with dates and coordinates.