

WETTERBERICHT DER DEUTSCHEN SEEWARTE

JAHRGANG 50 Nr. 130

VERLAGSORT HAMBURG

Sonntag, den 10. Mai 1925

Mitteleuropäische Zeit — Luftdruck reduziert auf 0° Temperatur, N-Meeresspiegel, Schwere in 45° Breite — Temperatur in Grad Celsius — Windstärke nach Beaufortskala (12 = Orkan) — Wetter: 00 bis 09 wolkenlos bis halb bedeckt, 10-19 halb bis ganz bedeckt, 20-29 Dunst oder Nebel, 30-39 Schauer, 40-49 Rieselregen, 50-59 sonstiger Regen, 60-69 Schnee, 70-79 Regen und Schnee gemischt, 80-89 Graupeln oder Hagel, 90-99 Gewitter — W = Witterungsverlauf seit der letzten Beobachtung: 0 = wolkenlos bis halb bedeckt, 1 = wolzig, 2 = anhaltend ganz bedeckt, 3 = Dunst oder Nebel, 4 = dichter Nebel, 5 = Schauer, 6 = Regen oder Riesregen, 7 = Schnee, 8 = Graupeln oder Hagel, 9 = Gewitter — Relative Feuchtigkeit: 0 = 95-100%, 1 = 90-94%, 2 = 80-89%, 3 = 70-79%, 4 = 60-69%, 5 = 50-59%, 6 = 40-49%, 7 = 30-39%, 8 = 20-29%, 9 = 10-19%.

NACHMITTAG UND ABEND DES VORTAGES

DEUTSCHE STATIONEN	NACHMITTAG 2 UHR										ABEND 7 UHR										
	Luftdruck	Wind	Wetter	Temp.	Luftdruck	W	Sichtweite in km	Wolken	Rel. Feuchtigkeit	Min. See	Luftdruck	Wind	Wetter	Temp.	Luftdruck	W	Sichtweite in km	Wolken	Rel. Feuchtigkeit	Min. See	
Borkum	758.3	SSW 3	II	12	+0.5	3	10	110	ca. 10	3	758.3	WSW 2	01	15	+0.5	0	20	110	ca.	0	2
Helgoland	758.0	SW 2	wolkig	11	+0.5	1	10	110	ca. 10	2	758.0	SW 2	00	15	+0.5	0	20	110	ca.	0	2
Altenwälder Bremen	59.5	WSW 3	II	12	+0.5	1	20	110	ca. 10	3	59.5	WSW 3	01	16	+0.5	0	20	110	ca.	0	3
Hamburg	59.5	WSW 3	II	12	+0.5	1	20	110	ca. 10	3	59.5	WSW 3	01	16	+0.5	0	20	110	ca.	0	3
Kiel	59.5	WSW 3	II	12	+0.5	1	20	110	ca. 10	3	59.5	WSW 3	01	16	+0.5	0	20	110	ca.	0	3
Warnemünde	59.5	WSW 3	II	12	+0.5	1	20	110	ca. 10	3	59.5	WSW 3	01	16	+0.5	0	20	110	ca.	0	3
Swinemünde	59.5	WSW 3	II	12	+0.5	1	20	110	ca. 10	3	59.5	WSW 3	01	16	+0.5	0	20	110	ca.	0	3
Rügenwaldermünde	59.5	WSW 3	II	12	+0.5	1	20	110	ca. 10	3	59.5	WSW 3	01	16	+0.5	0	20	110	ca.	0	3
Danzig	61.3	SW 2	II	12	+0.5	1	20	110	ca. 10	3	61.3	SW 2	01	16	+0.5	0	20	110	ca.	0	3
Königsberg	61.0	SW 2	II	12	+0.5	1	20	110	ca. 10	3	61.0	SW 2	01	16	+0.5	0	20	110	ca.	0	3
Memel	61.0	SW 2	II	12	+0.5	1	20	110	ca. 10	3	61.0	SW 2	01	16	+0.5	0	20	110	ca.	0	3
Aachen	59.3	WSW 4	II	12	+0.5	1	20	110	ca. 10	3	59.3	WSW 4	01	16	+0.5	0	20	110	ca.	0	3
Löningen	59.3	WSW 4	II	12	+0.5	1	20	110	ca. 10	3	59.3	WSW 4	01	16	+0.5	0	20	110	ca.	0	3
Hannover	59.8	WSW 2	II	12	+0.5	1	20	110	ca. 10	3	59.8	WSW 2	01	16	+0.5	0	20	110	ca.	0	3
Magdeburg	59.8	WSW 2	II	12	+0.5	1	20	110	ca. 10	3	59.8	WSW 2	01	16	+0.5	0	20	110	ca.	0	3
Dresden	59.5	WSW 3	II	12	+0.5	1	20	110	ca. 10	3	59.5	WSW 3	01	16	+0.5	0	20	110	ca.	0	3
Berlin	59.5	WSW 3	II	12	+0.5	1	20	110	ca. 10	3	59.5	WSW 3	01	16	+0.5	0	20	110	ca.	0	3
Grünberg /Schl.	59.3	WSW 2	II	12	+0.5	1	20	110	ca. 10	3	59.3	WSW 2	01	16	+0.5	0	20	110	ca.	0	3
Breslau	59.3	WSW 2	II	12	+0.5	1	20	110	ca. 10	3	59.3	WSW 2	01	16	+0.5	0	20	110	ca.	0	3
Frankfurt a/M.	60.5	WSW 2	II	12	+0.5	1	20	110	ca. 10	3	60.5	WSW 2	01	16	+0.5	0	20	110	ca.	0	3
Friedrichshafen	60.5	WSW 2	II	12	+0.5	1	20	110	ca. 10	3	60.5	WSW 2	01	16	+0.5	0	20	110	ca.	0	3
Bamberg	59.3	WSW 2	II	12	+0.5	1	20	110	ca. 10	3	59.3	WSW 2	01	16	+0.5	0	20	110	ca.	0	3
Karlsruhe	59.3	WSW 2	II	12	+0.5	1	20	110	ca. 10	3	59.3	WSW 2	01	16	+0.5	0	20	110	ca.	0	3
München	59.3	WSW 2	II	12	+0.5	1	20	110	ca. 10	3	59.3	WSW 2	01	16	+0.5	0	20	110	ca.	0	3
Strassburg	59.3	WSW 2	II	12	+0.5	1	20	110	ca. 10	3	59.3	WSW 2	01	16	+0.5	0	20	110	ca.	0	3
Posen	59.3	WSW 2	II	12	+0.5	1	20	110	ca. 10	3	59.3	WSW 2	01	16	+0.5	0	20	110	ca.	0	3
Kahler Asten 852	59.3	WSW 2	II	12	+0.5	1	20	110	ca. 10	3	59.3	WSW 2	01	16	+0.5	0	20	110	ca.	0	3
Brocken 1148	59.3	WSW 2	II	12	+0.5	1	20	110	ca. 10	3	59.3	WSW 2	01	16	+0.5	0	20	110	ca.	0	3
Fichtelberg 1213	59.3	WSW 2	II	12	+0.5	1	20	110	ca. 10	3	59.3	WSW 2	01	16	+0.5	0	20	110	ca.	0	3
Schneekoppe 1603	59.3	WSW 2	II	12	+0.5	1	20	110	ca. 10	3	59.3	WSW 2	01	16	+0.5	0	20	110	ca.	0	3
Zugspitze 2964	59.3	WSW 2	II	12	+0.5	1	20	110	ca. 10	3	59.3	WSW 2	01	16	+0.5	0	20	110	ca.	0	3

*) Es beobachtet um 2 p und 7 p: Kiel und Warnemünde um 8 p, Aachen um 2¹⁵ p, Dresden um 2³⁰ p und 7¹⁵ p, Bamberg um 9¹⁵ p, K' Asten 2³⁰ p, Brocken 2¹⁵ p, Schneekoppe 9¹⁵ p, Zugspitze 2¹⁵ p, 9¹⁵ p — Luftdruck der Bergstationen nicht auf Schwere und N-Meeresspiegel reduziert.

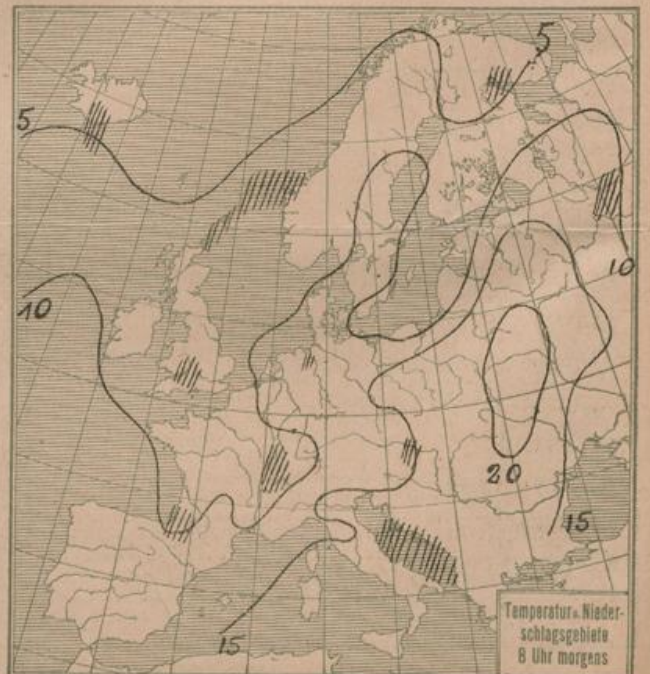
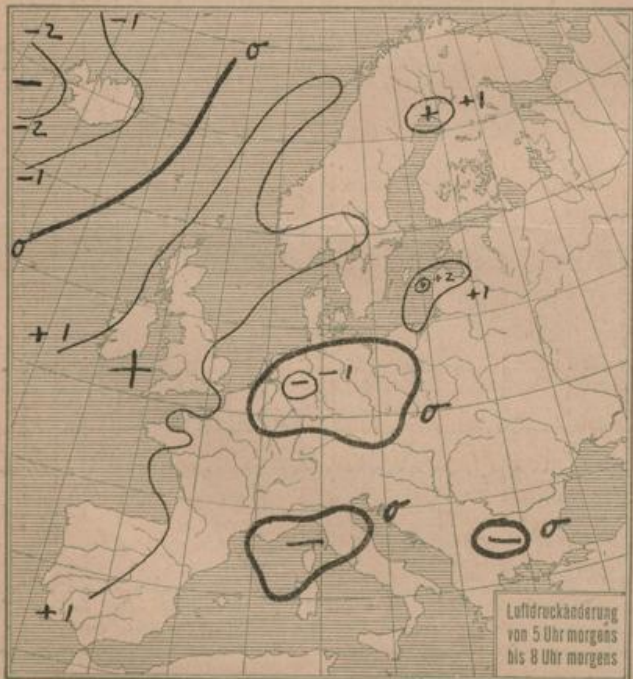
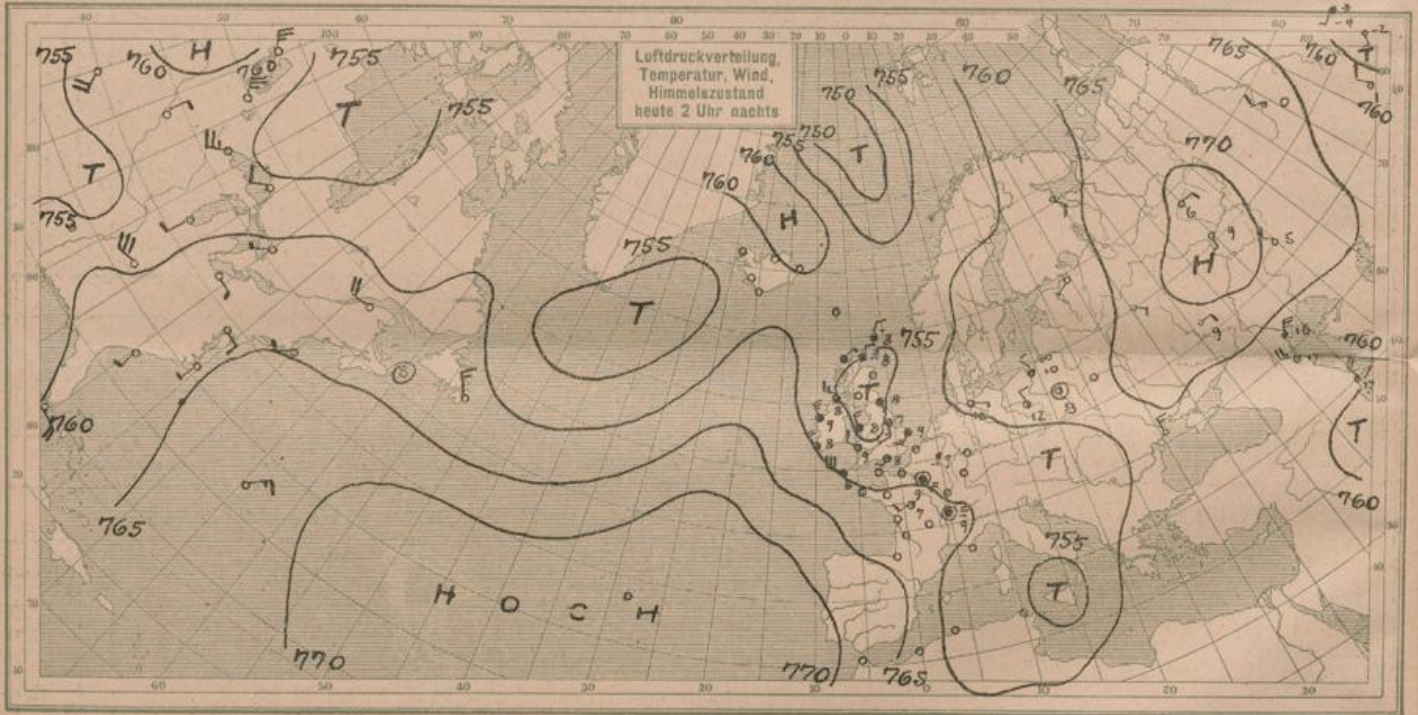
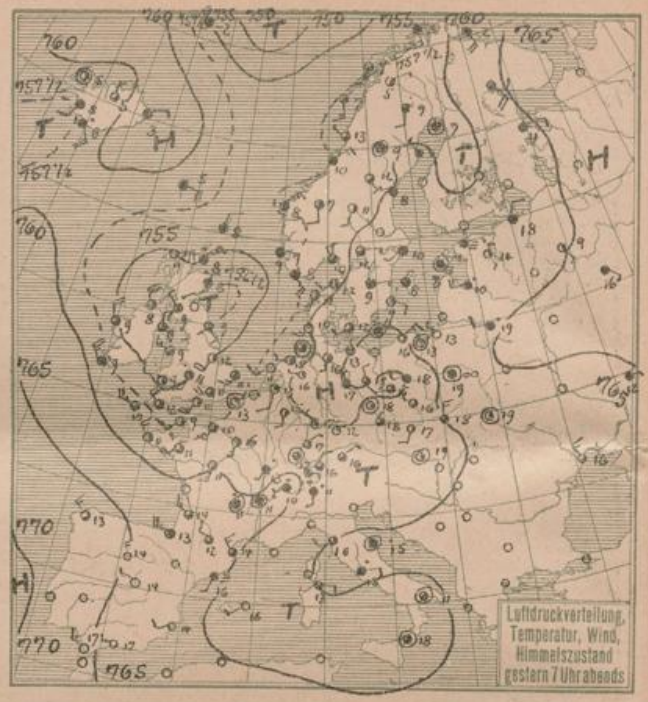
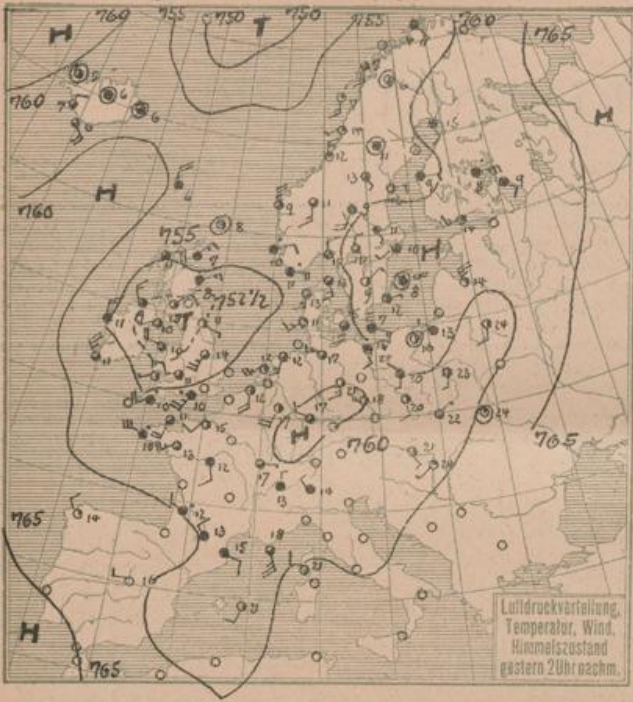
KÜSTENSTATIONEN UND FEUERSCHIFFE

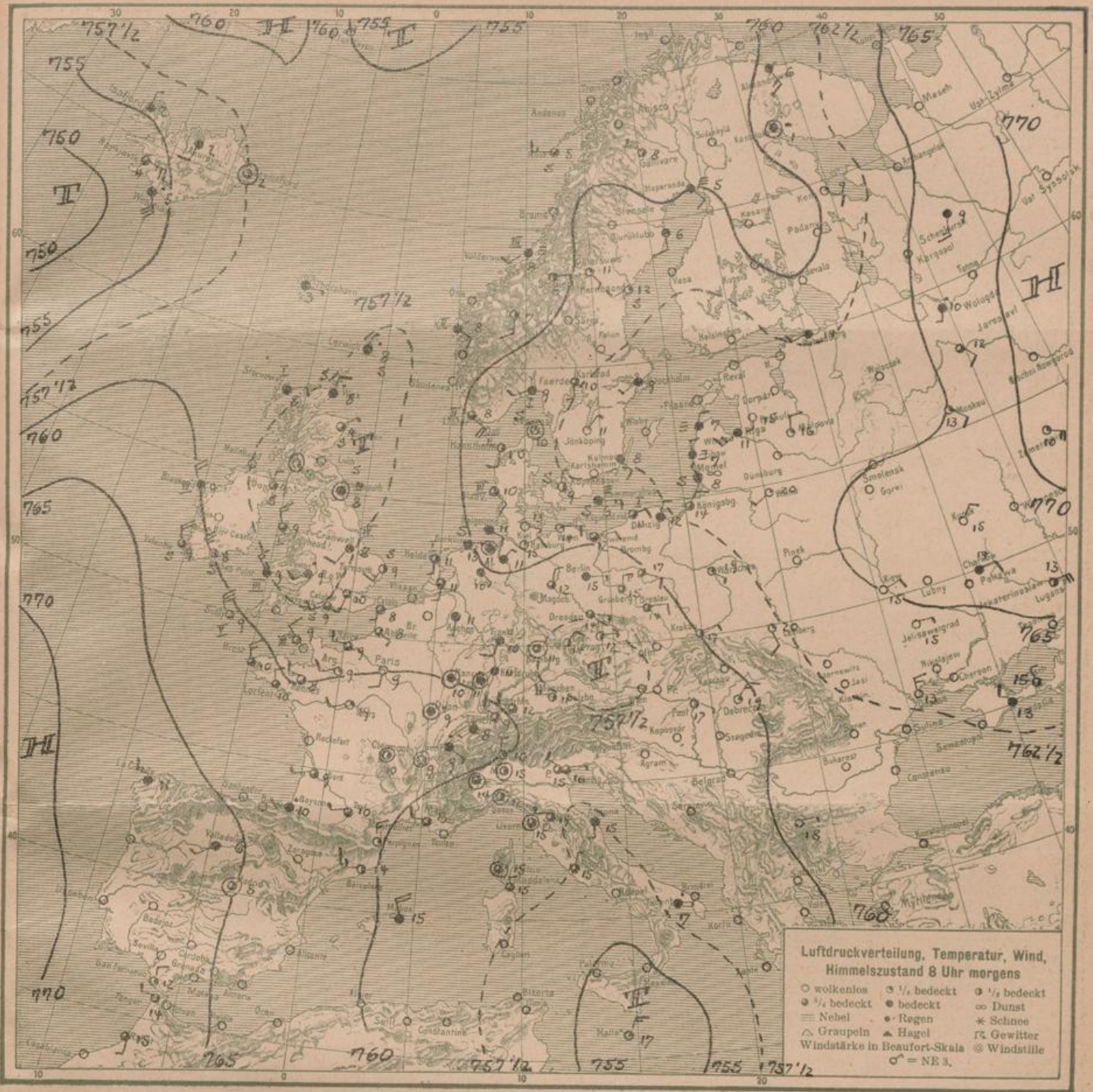
NACHMITTAG und ABEND DES VORTAGES	
List	2p: SW 3-4, bewölkt, stöhnig, See 3 7p: SW 3, bewölkt, stöhnig, See 3
Bülk	2p: SW 3, bewölkt, stöhnig, See 3
Arkona	7p: W, wolkig, See 2, stöhnig, See 2
Aussenjade	
Marientauche	
Borkumriff	2p: SW 3, bewölkt, stöhnig, See 3 7p: SW 3, bewölkt, stöhnig, See 3
Amrumbank	2p: SW 3, bewölkt, stöhnig, See 3 7p: SW 3, bewölkt, stöhnig, See 3
Adlergrund	
Borkum	5p: SW 3, bewölkt, stöhnig, See 3
HEUTE MORGEN	
List	8p: SE 3, bewölkt, stöhnig, See 2
Bülk	8p: SE 3, bewölkt, stöhnig, See 2
Arkona	8p: NE 3, bewölkt, stöhnig, See 3
Aussenjade	8p: SW 3, bewölkt, stöhnig, See 3
Marientauche	
Borkumriff	8p: SE 3, bewölkt, stöhnig, See 3
Amrumbank	8p: SE 3, bewölkt, stöhnig, See 3 7p: SE 3, bewölkt, stöhnig, See 3
Adlergrund	8p: NE 3, bewölkt, stöhnig, See 2 7p: SE 3, bewölkt, stöhnig, See 2
Borkum	

HEUTE MORGEN 8 UHR

DEUTSCHE STATIONEN	Luftdruck	Wind	Wetter	Temp.	Luftdruck	W	Sichtweite in km	Wolken	Rel. Feuchtigkeit	Min. See
Borkum	759.0	E 3	II	12	+0.5	3	10	110	ca. 10	3
W'haven	60.2	SW 2	II	12	+0.5	1	20	110	ca. 10	3
Helgoland	59.0	SE 2	bedeckt	11	+0.5	1	20	110	ca. 10	3
Altenwälder	59.6	E 1	II	12	+0.5	1	20	110	ca. 10	3
Bremen	59.9	NE 1	II	12	+0.5	1	20	110	ca. 10	3
Hamburg	60.5	ENE 2	II	12	+0.5	1	20	110	ca. 10	3
Gr. Borstel	E 3	01	15	+0.5	0	20	110	ca. 10	3	
Kiel	61.6	SE 1	01	15	+0.5	0	20	110	ca. 10	3
Warnemünde	60.3	E 2	01	15	+0.5	0	20	110	ca. 10	3
Swinemünde	60.2	ENE 2	II	12	+0.5	1	20	110	ca. 10	3
Rügenwaldermünde	60.8	ENE 2	wolkig	11	+0.5	1	20	110	ca. 10	3
Danzig	61.8	NNE 2	II	12	+0.5	1	20	110	ca. 10	3
Königsberg	62.7	NE 2	II	12	+0.5	1	20	110	ca. 10	3
Memel	62.8	NW 1	II	12	+0.5	1	20	110	ca. 10	3
Aachen	59.3	SE 1	II	12	+0.5	1	20	110	ca. 10	3
Löningen	59.7	SE 1	II	12	+0.5	1	20	110	ca. 10	3
Magdeburg	59.9	NNE 1	II	12	+0.5	1	20	110	ca. 10	3
Dresden	59.5	ENE 1	II	12	+0.5	1	20	110	ca. 10	3
Berlin	59.4	E 1	II	12	+0.5	1	20	110	ca. 10	3
Grünberg /Schl.	60.0	N 2	II	12	+0.5	1	20	110	ca. 10	3
Breslau	59.1	E 2	II	12	+0.5	1	20	110	ca. 10	3
Frankfurt a/M.	59.7	SW 2	II	12	+0.5	1	20	110	ca. 10	3
Karlsruhe	59.0	SW 1	II	12	+0.5	1	20	110	ca. 10	3
Friedrichshafen	59.6	W 2	II	12	+0.5	1	20	110	ca. 10	3
Bamberg	57.7	SW 1	II	12	+0.5	1	20	110	ca. 10	3
München	58.5	W 3	II	12	+0.5	1	20	110	ca. 10	3
Strassburg										
Posen	60.2	ENE 2	II	12	+0.5	1	20	110	ca. 10	3
Kahler Asten 852		SW 2	II	12	+0.5	1	20	110	ca. 10	3
Brocken 1148	56.0	E 6	27	+1.0	0	0.2	Nebel			
Fichtelberg 1213	65.1	SE 2	29	+0.5	0	0.5	Nebel			
Schneekoppe 1603	62.6	SE 3	24	+0.5	0	0.4	Nebel			
Zugspitze 2964										

*) Es beobachtet: Dresden 8⁰⁰ a, Karlsruhe 7¹⁵ a, Schneekoppe 7⁰⁰ a, Zugspitze 7¹⁵ a. Luftdruck der Bergstationen nicht auf Schwere und N-Meeresspiegel reduziert.





ALLGEMEINE ÜBERSICHT 8 Uhr morgens: Sonntag, 10. Mai 1925

Das Tiefdruckgebiet über den Britischen Inseln gleitet nur langsam nordnordostwärts und wird durch die es umfließenden kühlen Luftmassen aufgefüllt. Seit gestern Abend macht sich im Südwesten Islands der kräftige Vorstoß eines neuen Tiefdruckwirbels bemerkbar, der den im Westen Irlands nordostwärts strebenden Hochdruckkeil wesentlich hemmen und an einer Verbindung mit den von Grönland südwärts fließenden Kaltluftmassen hindern dürfte. Im Zusammenhang mit der unerrussischen Antizyklone ist der Luftdruck über Schweden und den Ostseestaaten gestiegen, während sich ein Randwirbel der absterbenden Depression über Sachsen und Böhmen vertieft hat.

WETTERAUSSICHTEN AN DER DEUTSCHEN KÜSTE für Montag, 11. Mai 1925

NORDSEE, westl. OSTSEE Schwache bis mäßige Winde aus Südwest, wolkig, geringe Wärmeänderung, stellenweise diesig.

westl. u. mittlere OSTSEE: Schwache unlaufende Winde, wolkig, mäßig warm, stellenweise diesig, geringe Regenfälle.

östl. OSTSEE: (Wetterw. Königsberg) Mäßige nordöstliche Winde, wolkig bis heiter, strichweise Gewitterregen sonst trocken, mäßig warm.

Sturmwarnungen:

F. v. Br. Langhans.

NACH AUFZEICHNUNGEN DER REGISTRIERAPPARATE ZU HAMBURG SEIT GESTERN 8 UHR MORGENS (M.E.Z.)

Table with columns for STUNDE (9-12n, 1-8) and STATION (Wien, Zürich, Mailer, etc.). Rows include Thermograph, Barograph, Anemograph, and Sonnenscheindauer in Min.

AUFSTIEGE

Table with columns for STATION, Wind in m/s, Seehöhe, Zeit, Boden, 200, 500, 1000, 1500, 2000, 2500, 3000, 3500, 4000, 4500, 5000, Bemerkungen.

SCHIFFSMELDUNGEN

Table with columns for Datum, Zeit, Breite, Länge v. Gr., Luftdruck, Wind, Wetter, Temp. Luft/Wasser, W, Sichtweite in Km, Wolken, See, Dünung aus.