

WETTERBERICHT DER DEUTSCHEN SEEWARTE

JAHRGANG 50 Nr. 132

VERLAGSORT HAMBURG

Dienstag, den 12. Juli

1925

Mitteleuropäische Zeit — Luftdruck reduziert auf 0° Temperatur, N-Meeresspiegel, Schwere in 45° Breite — Temperatur in Grad Celsius — Windst. nach Beaufortkala (12 = Orkan) — Wetter: 00 bis 09 wolkenlos bis halb bedeckt, 10-19 halb bis ganz bedeckt, 20-29 Dunst oder Nebel, 30-39 Schauer, 40-49 Rieselregen, 50-59 sonstiger Regen, 60-69 Schnee, 70-79 Regen und Schnee gemischt, 80-89 Graupeln oder Hagel, 90-99 Gewitter — W = Witterungsverlauf seit der letzten Beobachtung: 0 = wolkenlos bis halb bedeckt, 1 = wolbig, 2 = anhaltend ganz bedeckt, 3 = Dunst oder Nebel, 4 = dichter Nebel, 5 = Schauer, 6 = Regen oder Rieselregen, 7 = Schnee, 8 = Graupeln oder Hagel, 9 = Gewitter — Relative Feuchtigkeit: 0 = 95-100%, 1 = 90-94%, 2 = 80-89%, 3 = 70-79%, 4 = 60-69%, 5 = 50-59%, 6 = 40-49%, 7 = 30-39%, 8 = 20-29%, 9 = 10-19%.

NACHMITTAG UND ABEND DES VORTAGES

DEUTSCHE STATIONEN	NACHMITTAG 2 UHR							ABEND 7 UHR																	
	Luftdruck	Wind	Wetter	Temp.	Luftdruck (Char. Änd.)	W	Sichtweite in km	Wolken	Rel. Feuchtigkeit	Nieder-schlag	Min.	See	Luftdruck	Wind	Wetter	Temp.	Luftdruck (Char. Änd.)	W	Sichtweite in km	Wolken	Rel. Feuchtigkeit	Nieder-schlag	Min.	See	
Borkum	761.4	W 1	00	15	+0.5	0	20	310 ca.	7				761.3	W 2	01	15	+0.0	0	20	310 ca.	7				
Helgoland		W 3	00	15	+0.5	0	20	310 ca.	7				61.6	W 1	01	15	+0.0	0	20	310 ca.	7				
Altenwalde	61.1	W 2	00	15	+0.5	0	20	310 ca.	7				61.6	W 1	01	15	+0.0	0	20	310 ca.	7				
Bremen		W 2	00	15	+0.5	0	20	310 ca.	7				62.3	W 1	01	16	+0.0	0	20	310 ca.	7				
Hamburg	61.0	W 2	01	15	+0.5	1	20	310 ca.	5				61.7	W 1	01	16	+0.5	1	20	310 ca.	5				
Kiel	61.2	W 3	01	15	+0.5	1	20	310 ca.	8				61.4	W 2	01	12	+1.0	0	20	310 ca.	8				
Warnemünde	61.3	N 2	01	15	+1.0	6	1	1010 str.	7				61.6	N 3	01	10	+0.6	4	4	310 ca.	8				
Swinemünde		N 2	01	15	+1.0	6	1	1010 str.	7				61.0	N 1	10	12	+0.5	6	4	310 ca.	8				
Rügenwaldermünde		N 2	01	15	+1.0	6	1	1010 str.	7				61.6	N 3	01	10	+0.6	4	4	310 ca.	8				
Danzig	61.5	SE 2	01	15	+0.5	1	20	310 ca.	9				61.5	SE 1	01	11	+0.5	1	20	310 ca.	5				
Königsberg	61.5	SE 2	01	15	+0.5	1	20	310 ca.	9				61.5	SE 2	01	11	+0.5	1	20	310 ca.	5				
Memel	61.7	SE 2	01	15	+0.5	1	20	310 ca.	9				61.0	W 1	01	12	+0.5	1	20	310 ca.	5				
Aachen	61.7	NW 2	01	16	+0.5	1	20	310 ca.	6				61.0	NW 4	01	16	+0.5	0	20	310 ca.	5				
Löningen		NW 2	01	16	+0.5	1	20	310 ca.	6				61.7	NW 1	01	16	+0.5	0	20	310 ca.	5				
Hannover	61.8	W 2	10	17	+0.5	1	20	310 ca.	9				61.9	NW 3	01	16	+0.5	0	20	310 ca.	5				
Magdeburg	61.9	NW 2	10	17	+0.5	1	20	310 ca.	9				61.9	NW 2	10	17	+0.5	1	20	310 ca.	5				
Dresden	61.2	NW 3	16	11	+0.5	6	10	1010 str.	8				61.9	NW 2	11	12	+0.5	1	20	310 ca.	8				
Berlin	61.7	NW 2	16	13	+0.5	6	4	1010 str.	7				61.9	NW 3	11	15	+0.5	0	20	310 ca.	8				
Grünberg/See		NW 2	16	13	+0.5	6	4	1010 str.	7				61.9	NW 3	11	15	+0.5	0	20	310 ca.	8				
Breslau		NW 2	16	13	+0.5	6	4	1010 str.	7				61.9	NW 3	11	15	+0.5	0	20	310 ca.	8				
Frankfurt a/M.	61.2	NW 1	11	18	+0.5	0	20	310 ca.	4				61.9	NW 3	11	16	+0.5	1	20	310 ca.	5				
Friedrichshafen		NW 1	11	18	+0.5	0	20	310 ca.	4				61.9	NW 3	11	16	+0.5	1	20	310 ca.	5				
Bamberg		NW 1	11	18	+0.5	0	20	310 ca.	4				61.9	NW 3	11	16	+0.5	1	20	310 ca.	5				
Karlsruhe		NW 1	11	18	+0.5	0	20	310 ca.	4				61.9	NW 3	11	16	+0.5	1	20	310 ca.	5				
München		NW 1	11	18	+0.5	0	20	310 ca.	4				61.9	NW 3	11	16	+0.5	1	20	310 ca.	5				
Stuttgart	61.0	NNE 2	11	17	+0.5	0	20	310 ca.	4				61.9	NW 3	11	16	+0.5	1	20	310 ca.	5				
Posen	59.6	N 1	01	16	+0.5	0	20	310 ca.	7				59.6	N 3	12	19	+0.5	1	20	310 ca.	6				
Kahler Asten 852		W 3	12	10	+0.5	0	20	310 ca.	0					N 4	10	9	+0.5	0	20	310 ca.	0				
Brocken 1148		W 3	12	10	+0.5	0	20	310 ca.	0				66.7	NW 4	10	5	+0.5	1	20	310 ca.	8				
Pichtelberg 1213		NNE 3	31	5	+0.5	6	0	1010 str.	0				67.9	NNE 2	27	3	+0.5	0	20	310 ca.	0				
Schneekoppe 1603		N 3	31	5	+0.5	6	0	1010 str.	0				67.9	NNE 2	27	3	+0.5	0	20	310 ca.	0				
Zugspitze 2964		N 3	31	5	+0.5	6	0	1010 str.	0				67.9	NNE 2	27	3	+0.5	0	20	310 ca.	0				

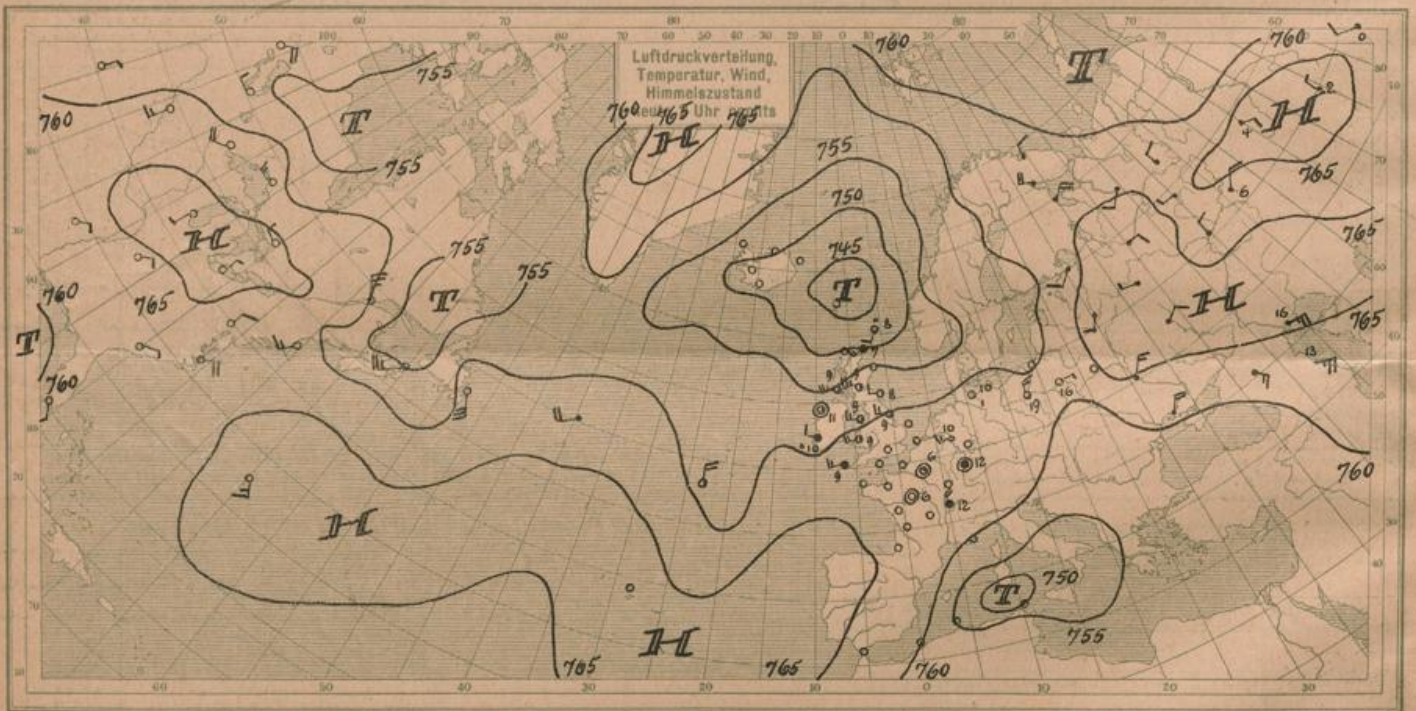
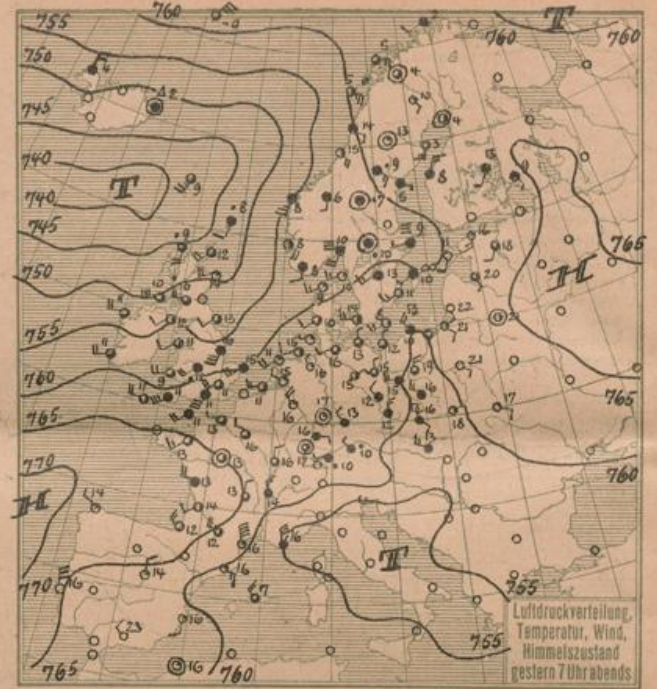
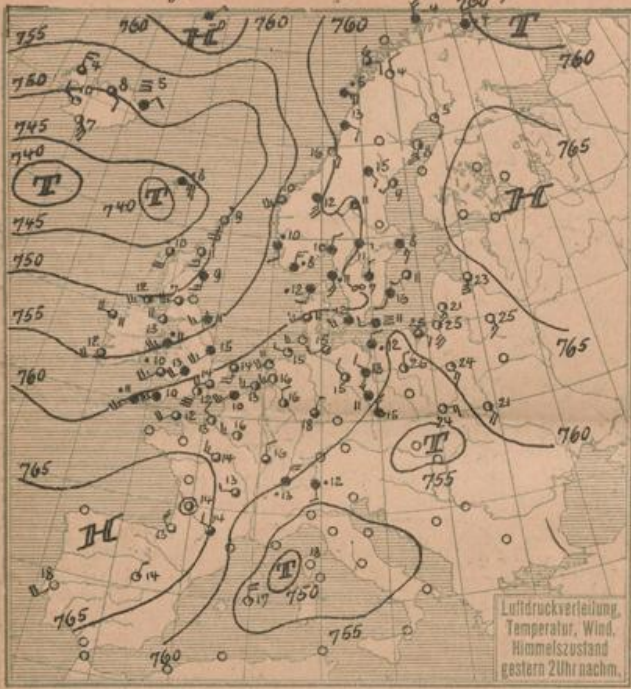
*) Es beobachten stalt um 2 p und 7 p: Kiel und Warnemünde um 8 p, Aachen um 2¹⁵ p, Dresden um 2³⁰ p und 7³⁰ p, Bamberg um 9¹⁵ p, K' Asten 2³⁰ p, Brocken 2¹⁵ p, Schneekoppe 9³⁰ p, Zugspitze 2¹⁵ p, 9¹⁵ p — Luftdruck der Bergstationen nicht auf Schwere und N- Meeresspiegel reduziert.

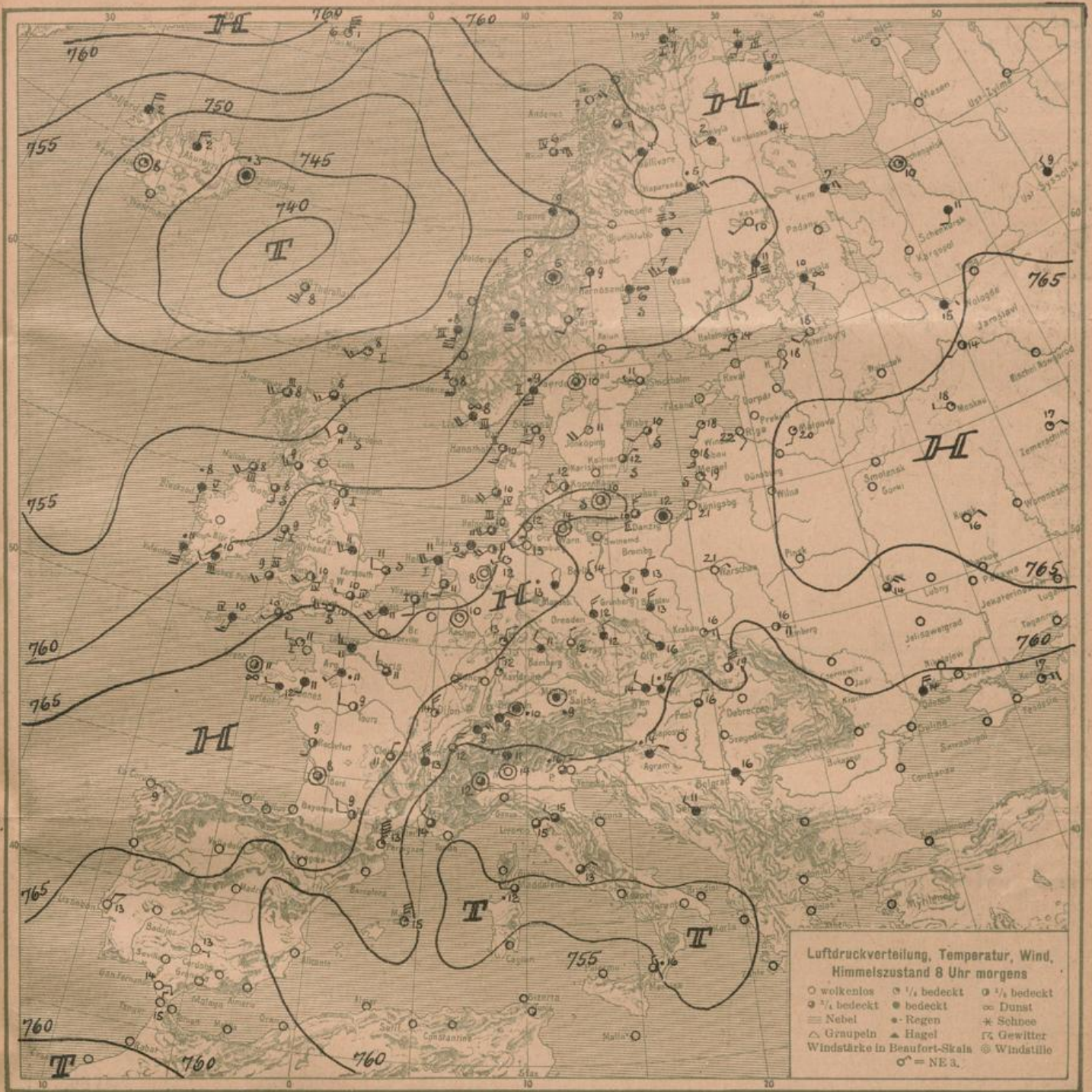
KÜSTENSTATIONEN UND FEUERSCHIFFE

NACHMITTAG und ABEND des VORTAGES	
List	2p: SW 1-2, bewölkt, gew. Wind, See 3 7p: SW 1-2, bewölkt, " " " " " "
Bülk	2p: W 1-2, bewölkt, 10-15, Sicht 20 km, See 1 7p: W 1-2, bewölkt, " " " " " "
Arkona	2p: W 1-2, bewölkt, 10-15, Sicht 20 km, See 1 7p: W 1-2, bewölkt, " " " " " "
Aussenjade	2p: W 1-2, bewölkt, 10-15, Sicht 20 km, See 1 7p: W 1-2, bewölkt, " " " " " "
Marienleuchte	2p: W 1-2, bewölkt, 10-15, Sicht 20 km, See 1 7p: W 1-2, bewölkt, " " " " " "
Borkumriff	7p: W 1-2, bewölkt, 10-15, Sicht 20 km, See 1 7p: W 1-2, bewölkt, " " " " " "
Amrumbank	2p: SW 1-2, bewölkt, 10-15, Sicht 20 km, See 1 7p: SW 1-2, bewölkt, " " " " " "
Adlergrund	7p: NW 1-2, bewölkt, 10-15, Sicht 20 km, See 1 7p: NW 1-2, bewölkt, " " " " " "
Borkum	5p: W 1-2, bewölkt, 10-15, Sicht 20 km, See 1 7p: W 1-2, bewölkt, " " " " " "

HEUTE MORGEN 8 UHR

DEUTSCHE STATIONEN	Luftdruck	Wind	Wetter	Temp.	Luftdruck (Char. Änd.)	W	Sichtweite in km	Wolken	Rel. Feuchtigkeit	Nieder-schlag	Min.	See
Borkum	761.3	SW 3	12	11	+0.5	3	10	3/4 str.	9		0	0
W'harven	61.9	SW 4	11	11	+0.5	1	4	3/4 str.	8		0	9
Helgoland	61.6	SW 4	11	11	+0.5	1	4	3/4 str.	8		0	9
Altenwalde	61.8	W 2	00	12	+0.5	0	20	310 ca.	8		0	7
Bremen	61.2	W 1	00	12	+0.5	0	20	310 ca.	8		0	7
Hamburg	61.6	NW 1	01	13	+1.0	0	10	310 ca.	7		0	11
Gr. Borstel		NW 2	01	13	+1.0	0	10	310 ca.	7		0	11
Kiel	61.0	S 1	01	12	+1.0	0	10	310 ca.	7		0	11
Warnemünde	61.7	SW 1	01	14	+0.5	0	10	310 ca.	7		0	11
Swinemünde		SW 1	01	14	+0.5	0	10	310 ca.	7		0	11
Rügenwaldermünde	61.3	NW 2	wolkig	12	+1.0	0	10	310 ca.	8		0	10
Danzig	61.5	SW 1	11	12	+1.0	0	10	310 ca.	8		0	10
Königsberg	61.6	S 1	01	12	+1.0	0	10	310 ca.	8		0	10
Memel	61.3	SE 1	01	12	+0.5	0	10	310 ca.	8		0	10
Aachen	61.2	SW 1	01	10	+0.5	0	10	310 ca.	8		0	10
Löningen	61.0	SW 1	01	10	+0.5	0	10	310 ca.	8		0	10
Hannover	61.2	SW 1	01	10	+0.5	0	10	310 ca.	8		0	10
Magdeburg	61.2	NW 1	01	13	+1.0	0	10	310 ca.	8		0	10
Dresden	61.2	NW 3	11	12	+1.0	0	10	310 ca.	8		0	10
Berlin	61.3	N 1	00	14	+1.0	0	10	310 ca.	8		0	10
Grünberg/See	61.3	N 1	00	14	+1.0	0	10	310 ca.	8		0	10
Breslau	61.5	NW 2	11	13	+1.0	0	10	310 ca.	8		0	10
Breslau	61.5	NW 2	11	13	+1.0	0	10	310 ca.	8		0	10
Frankfurt a/M.	61.7	NNE 2	01	13	+1.0	0	10	310 ca.	8		0	10
Karlsruhe	61.9	N 1	01	13	+1.0	0	10	310 ca.	8		0	10
Friedrichshafen	61.1	SW 1	01	13	+1.0	0	10	310 ca.	8		0	10
Bamberg	61.0	NW 2	11	13	+1.0	0	10	310 ca.	8		0	10
München	61.4	SW 1	01	13	+1.0	0	10	310 ca.	8		0	10
Stuttgart	61.4	SW 1	01	13	+1.0	0	10	310 ca.	8		0	10
Posen	61.7	NNE 2	11	13	+1.0	0	10	310 ca.	8		0	10
Kahler Asten 852		E 2	01	9	+0.5	0	20	310 ca.	0		0	6
Brocken 1148	66.8	NNE 4	12	5	+1.0	0	20	310 ca.	8		0	4
Pichtelberg 1213	67.6	SE 3	30	6	+1.0	0	20	310 ca.	8		0	4
Schneekoppe 1603		SE 3										





ALLGEMEINE ÜBERSICHT 8 Uhr morgens: *Dienstag, den 12. Mai 1925.*

Die noreuropäische Depression hat sich langsam nordostwärts verlagert. Ein Ausläufer erstreckt sich bis westlich Irland. Primäre Einflüsse haben das Azorenhoch weiter gegen den Kontinent vorgedrückt. Ein Keil hohen Luftdruckes bedeckt Frankreich und Nordwestdeutschland. Entsprechend dem Temperaturgradienten dürfte die nördliche Depression in ostnordöstlicher Richtung abziehen. Auch ist der Widerstand in dieser Richtung am schwächsten. Der primäre Druckanstieg über England wird eine Ausbreitung des Hochdruckgebietes nach Norden zur Folge haben, sodaß morgen mit meist heiterem Wetter gerechnet werden kann.

WETTERAUSSICHTEN AN DER DEUTSCHEN KÜSTE für *Mittwoch, den 13. Mai 1925.*

NORDSEE, westl. OSTSEE *Mäßige südwestliche Winde, heiter bis wolkig, Gewitterneigung, sonst trocken, Temperatur wenig verändert.*

mittlere OSTSEE: (Ww. Swinemünde:) *Meist schwache Winde aus nördlichen bis veränderlichen Richtungen, wolkig, zeitweise aufklarend, unbedeutende Niederschläge, vereinzelt Nebel, Temperatur unverändert.*

östl. OSTSEE: (Ww. Königsberg:) *Ziemlich heiter, trocken, vorübergehend etwas weniger heiß.*

Sturmwarnungen:

Kr

NACH AUFEICHNUNGEN DER REGISTRIERAPPARATE ZU HAMBURG SEIT GESTERN 8 UHR MORGENS (M.E.Z.)

Table with columns for STUNDE (9-12, 1-8) and rows for Thermograph, Barograph, Anemograph, and Sonnenscheindauer in Min.

Table with columns for STATION and time periods (Gestern nachm. 2 Uhr, Gestern abend 7 Uhr, Heute morgen 8 Uhr) and rows for various stations like Wien, Zürich, Helder, etc.

AUFSTIEGE

Table with columns for STATION, Wind in m/s, Seehöhe, Zeit, Boden, 200, 500, 1000, 1500, 2000, 2500, 3000, 3500, 4000, 4500, 5000, and Bemerkungen.

SCHIFFSMELDUNGEN

Table with columns for Datum, Zeit, Breite, Länge v. Gr., Luftdruck, Wind, Wetter, Temp., Sichtweite in Km, Wolken, See, Dünung aus, and rows for ship reports.

Zisbe-tour vom 12. Juli 1925

Swedon vom 11. Juli: Fahrwasser nach Karlsborg festes Eis, Sonntags geschlossen; Stagesher vor Bäckers...
Finnland vom 11. Juli: Die Hämischen Häfen südlich von Brachistad eistrei.