

WETTERBERICHT DER DEUTSCHEN SEEWARTE

JAHRGANG 50 Nr. 136

VERLAGSORT HAMBURG.

Sonnabend, 16. Mai 1925

Mitteleuropäische Zeit — Luftdruck reduziert auf 0° Temperatur, N-Meeresspiegel. Schwere in 45° Breite — Temperatur in Graden Celsius — Windstärken nach Beaufortskala (12 = Orkan) — Wetter: 00 bis 09 wolkenlos bis halb bedeckt, 10-19 halb bis ganz bedeckt, 20-29 Dunst oder Nebel, 30-39 Schauer, 40-49 Riesregen, 50-59 sonstiger Regen, 60-69 Schnee, 70-79 Regen und Schnee gemischt, 80-89 Graupeln oder Hagel, 90-99 Gewitter — W = Witterungsverlauf seit der letzten Beobachtung: 0 = wolkenlos bis halb bedeckt, 1 = wolzig, 2 = anhaltend ganz bedeckt, 3 = Dunst oder Nebel, 4 = dichter Nebel, 5 = Schauer, 6 = Regen oder Riesregen, 7 = Schnee, 8 = Graupeln oder Hagel, 9 = Gewitter — Relative Feuchtigkeit: 0 = 95-100%, 9 = 90-94%, 8 = 80-89%, 7 = 70-79%, 6 = 60-69%, 5 = 50-59%, 4 = 40-49%, 3 = 30-39%, 2 = 20-29%, 1 = 10-19%.

NACHMITTAG UND ABEND DES VORTAGES

DEUTSCHE STATIONEN	NACHMITTAG 2 UHR							ABEND 7 UHR																	
	Luftdruck	Wind	Wetter	Temp.	Luftdruck (Char. u. Änd.)	W	Sichtweite in Km	Wolken	Rel. Feuchtigk.	Niederschlag	Min.	See	Luftdruck	Wind	Wetter	Temp.	Luftdruck (Char. u. Änd.)	W	Sichtweite in Km	Wolken	Rel. Feuchtigk.	Niederschlag	Min.	See	
Borkum	763.7	NE 2	01	19	-2.2	3	4	3/10	st-str	7	0	0	761.8	SE 2	01	18	-	0	3	4	7	0	0	0	
Helgoland	-	ENE 2	01	19	-	0	4	1/10	st-str	7	0	0	-	ENE 2	01	18	-	0	3	4	5	0	0	0	
Altenwalde	63.1	NE 2	01	22	-1.0	0	4	1/10	wolkenlos	5	0	0	61.7	NE 2	02	20	-0.5	0	4	5	1/10	st-str	7	0	0
Bremen	61.4	SE 1	01	18	-1.0	0	4	1/10	wolkenlos	9	0	0	61.6	SE 2	02	18	-1.0	0	20	1/10	st-str	3	0	0	
Hamburg	62.0	SE 1	01	18	-1.0	0	4	1/10	wolkenlos	9	0	0	61.8	NNE 2	01	20	-0.5	0	10	1/10	st-str	5	0	0	
Kiel	64.8	E 1	01	18	-1.0	0	4	1/10	wolkenlos	9	0	0	62.7	SE 3	01	20	-2.5	0	20	2/10	st-str	6	0	0	
Warnemünde	65.0	ENE 1	01	16	-0.5	0	4	1/10	wolkenlos	7	0	0	63.4	E 2	01	18	-0.5	0	20	1/10	wolkenlos	7	0	0	
Rügenwaldermünde	65.9	N 1	02	18	-	0	4	1/10	st-str	0	0	0	64.3	NNE 3	Klar	13	-0.6	0	20	1/10	wolkenlos	7	0	0	
Danzig	65.9	N 1	02	18	-	0	4	1/10	st-str	0	0	0	65.0	N 1	01	14	-0.5	0	20	1/10	wolkenlos	7	0	0	
Königsberg	64.6	NNE 4	01	19	-	0	4	1/10	st-str	4	0	0	64.0	N 3	01	14	-0.5	0	20	1/10	st-str	5	0	0	
Memel	64.2	NW 3	02	16	-	0	4	1/10	st-str	6	0	0	59.8	ENE 4	00	24	-1.0	0	50	1/10	st-str	5	0	0	
Aachen	61.1	ENE 4	01	21	-0.5	1	20	3/10	st-str	4	0	0	61.7	SE 1	02	20	-0.5	0	0.5	10	wolkenlos	8	0	0	
Löningen	62.4	E 2	01	20	-	0	4	1/10	st-str	0	0	0	61.0	E 2	01	22	-0.5	0	20	1/10	st-str	4	0	0	
Hannover	62.4	E 2	01	20	-	0	4	1/10	st-str	0	0	0	61.4	ENE 1	01	23	-	0	20	1/10	wolkenlos	3	0	0	
Magdeburg	63.2	ESE 2	02	20	-1.5	0	20	1/10	st-str	3	0	0	61.3	ENE 4	01	22	-0.5	0	50	1/10	st-str	5	0	0	
Dresden	63.0	NE 2	01	23	-1.0	0	20	1/10	wolkenlos	3	0	0	62.6	E 2	01	20	-1.0	0	20	1/10	wolkenlos	3	0	0	
Berlin	63.0	NE 2	01	23	-1.0	0	20	1/10	wolkenlos	3	0	0	62.4	NNE 2	01	20	-	0	20	1/10	st-str	4	0	0	
Grünberg V/Schl.	61.9	ENE 2	11	23	-1.0	0	20	1/10	st-str	7	0	0	61.5	NNE 2	01	21	-	0	20	1/10	st-str	5	0	0	
Breslau	60.9	ENE 2	11	23	-1.0	0	20	1/10	st-str	7	0	0	59.5	NE 1	02	25	-1.0	0	50	1/10	st-str	4	0	0	
Frankfurt a/M.	60.9	NNE 1	01	24	-1.0	0	20	1/10	st-str	5	0	0	57.8	NE 1	01	22	-0.5	0	50	1/10	st-str	4	0	0	
Friedrichshafen	61.1	ENE 4	01	21	-0.5	1	20	1/10	st-str	4	0	0	60.9	NW 1	10	19	-	0	1	20	1/10	st-str	6	0	0
Bamberg	61.1	ENE 4	01	21	-0.5	1	20	1/10	st-str	4	0	0	58.2	ENE 1	01	20	-1.0	0	50	1/10	st-str	6	0	0	
Karlsruhe	59.2	NE 4	01	25	-1.0	0	20	1/10	st-str	4	0	0	61.2	NW 2	11	19	-	0	-1.0	10	1/10	st-str	0	0	0
München	64.1	NNE 2	01	22	-0.5	0	50	1/10	wolkenlos	6	0	0	62.1	SE 4	01	16	-0.5	0	50	1/10	wolkenlos	0	0	0	
Strassburg	59.2	NE 4	01	25	-1.0	0	20	1/10	st-str	4	0	0	62.1	ESE 2	01	13	-0.5	0	50	1/10	wolkenlos	6	0	0	
Posen	64.1	NNE 2	01	22	-0.5	0	50	1/10	wolkenlos	6	0	0	62.4	ESE 3	02	13	-0.5	1	20	1/10	st-str	7	0	0	
Kahler Asten 852	-	SE 4	01	16	-0.5	0	20	1/10	st-str	7	0	0	62.1	ESE 2	01	13	-0.5	0	50	1/10	wolkenlos	6	0	0	
Brocken 1148	-	SE 4	01	16	-0.5	0	20	1/10	st-str	7	0	0	62.4	ESE 3	02	13	-0.5	1	20	1/10	st-str	7	0	0	
Fichtelberg 1213	-	SE 4	01	16	-0.5	0	20	1/10	st-str	7	0	0	62.4	ESE 3	02	13	-0.5	1	20	1/10	st-str	7	0	0	
Schneekoppe 1603	-	SE 4	01	16	-0.5	0	20	1/10	st-str	7	0	0	62.4	ESE 3	02	13	-0.5	1	20	1/10	st-str	7	0	0	
Zugspitze 2964	-	SE 4	01	16	-0.5	0	20	1/10	st-str	7	0	0	62.4	ESE 3	02	13	-0.5	1	20	1/10	st-str	7	0	0	

*) Es beobachten st. um 2p und 7p: Kiel und Warnemünde um 8p, Aachen um 2¹⁴p, Dresden um 2³⁸p und 7¹⁶p, Bamberg um 9¹⁷p, K. Asten 2²⁰p, Brocken 2¹⁵p, Schneekoppe 9⁵⁸p, Zugspitze 2¹⁶p, 9¹⁶p — Luftdruck der Bergstationen nicht auf Schwere und N-Meeresspiegel reduziert.

KÜSTENSTATIONEN UND FEUERSCHIFFE

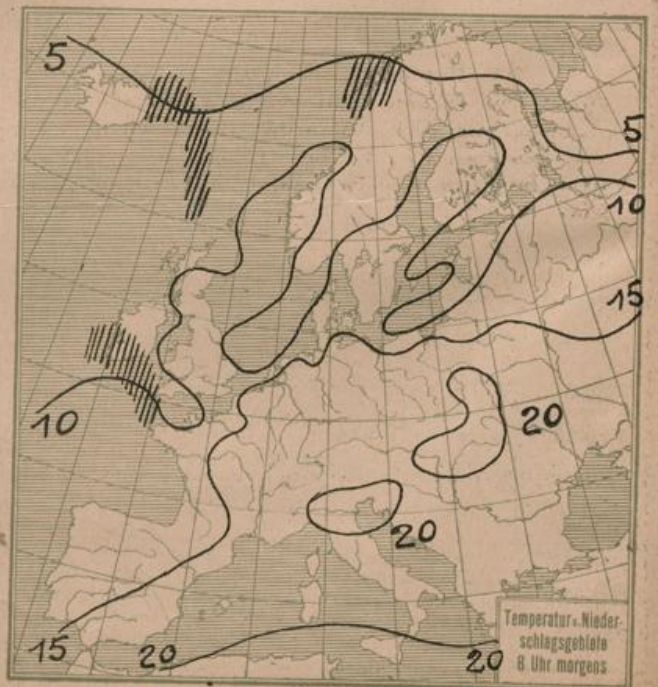
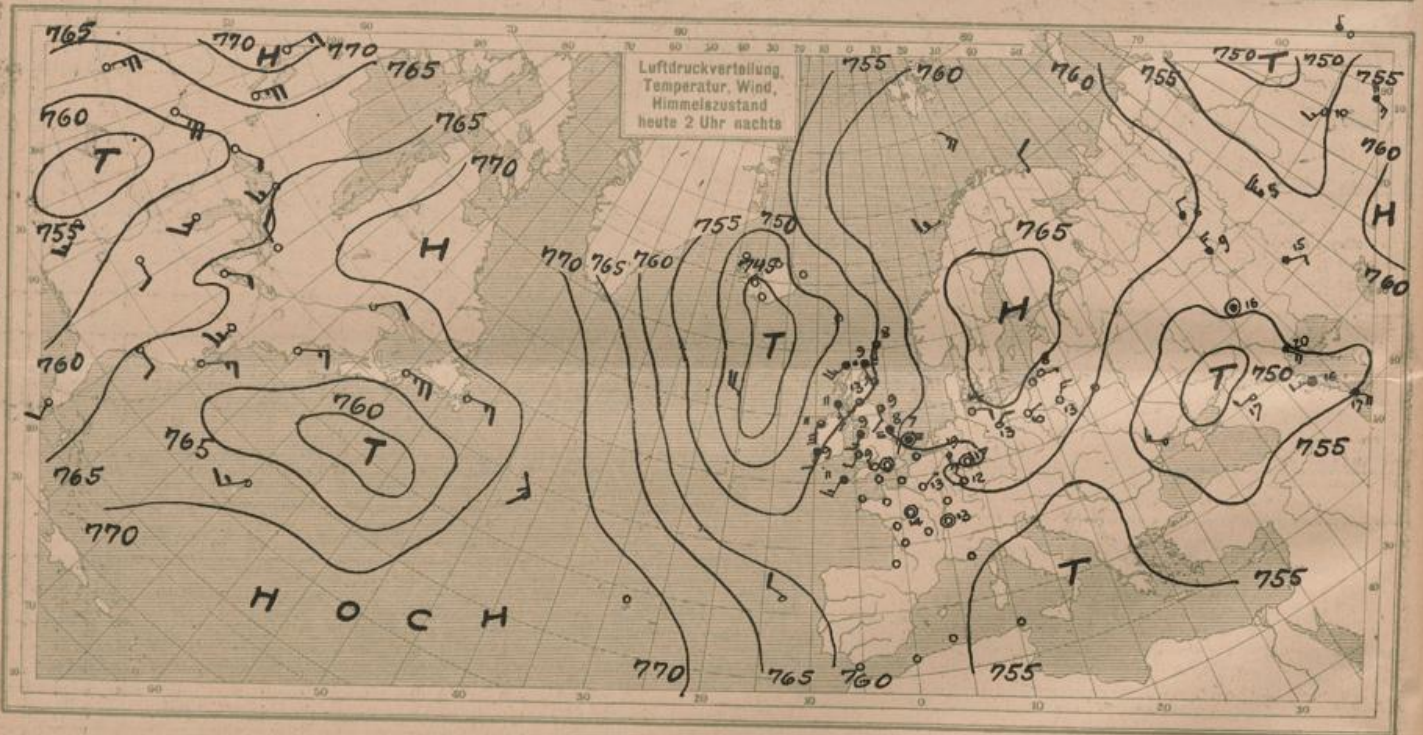
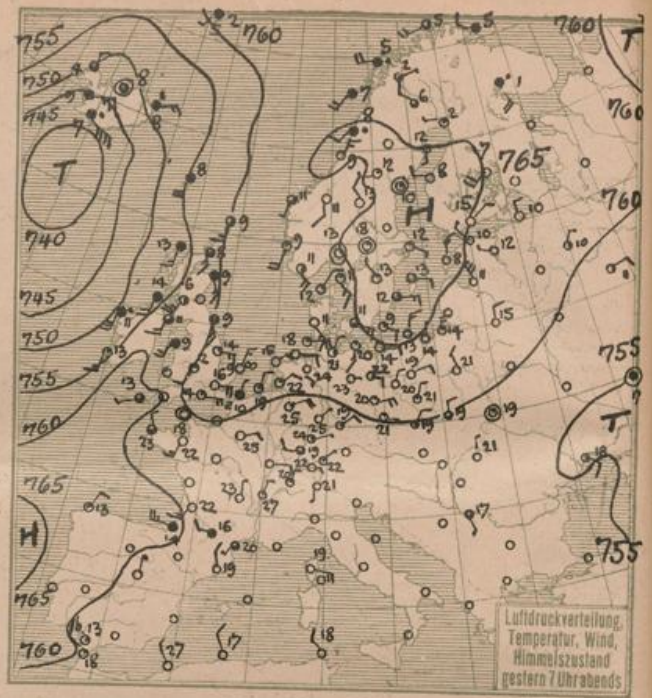
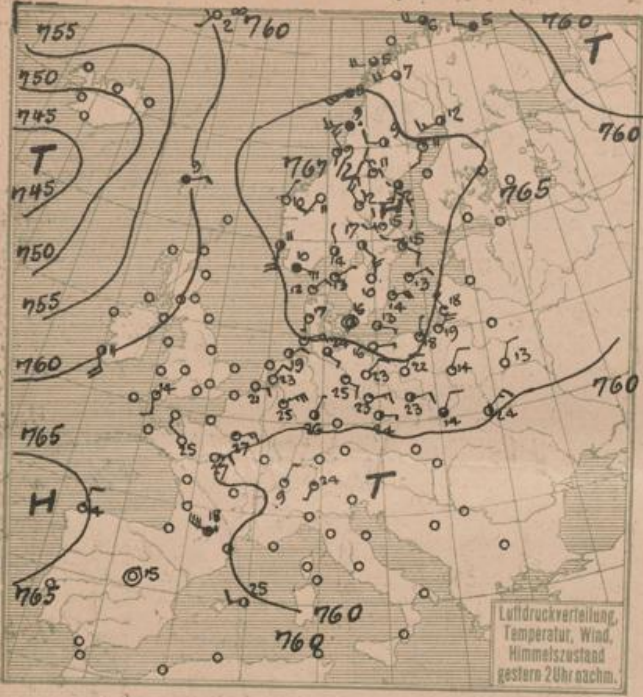
HEUTE MORGEN 8 UHR

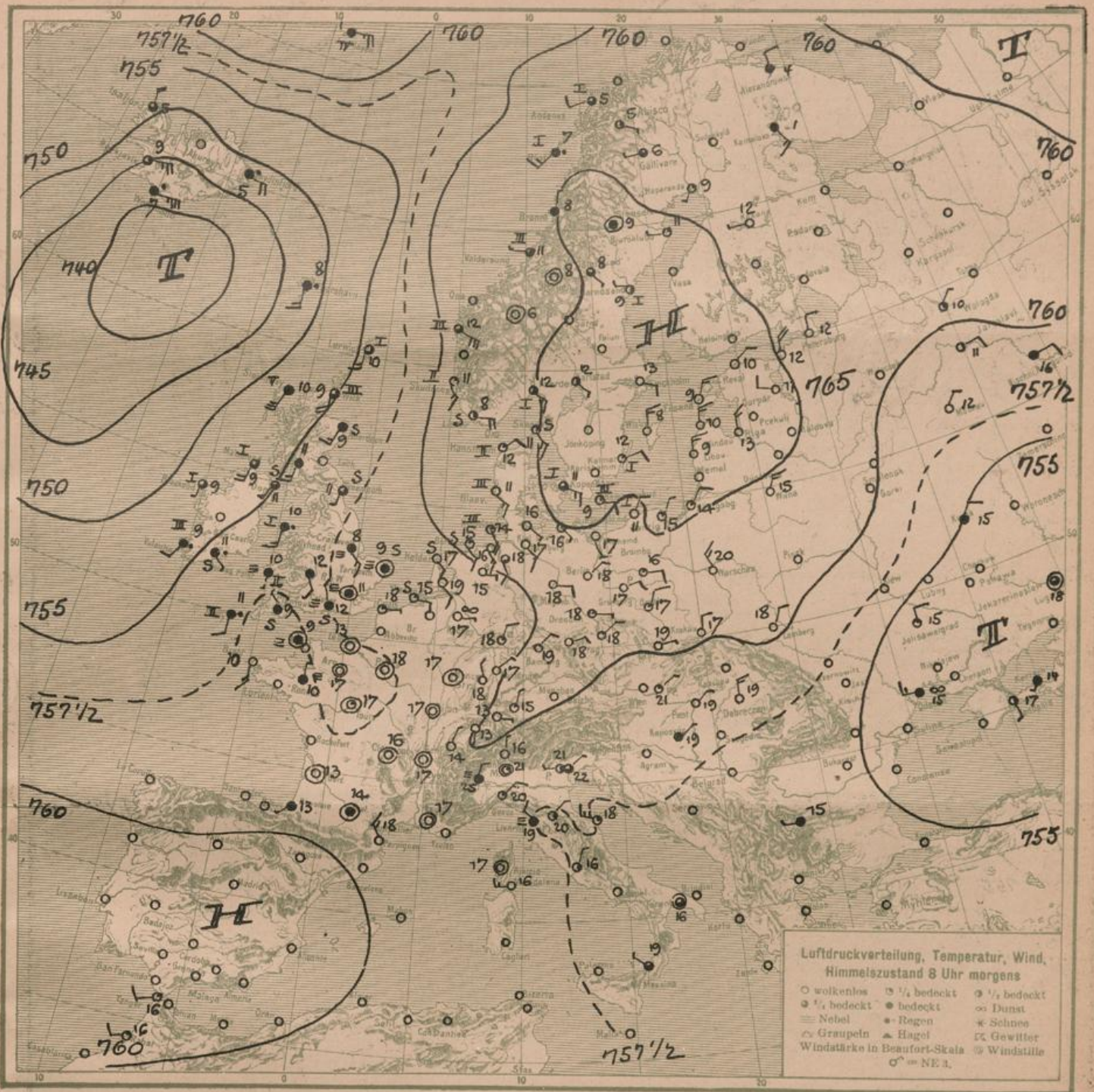
NACHMITTAG UND ABEND DES VORTAGES		DEUTSCHE STATIONEN	Luftdruck	Wind	Wetter	Temp.	Luftdruck (Char. u. Änd.)	W	Sichtweite in Km	Wolken	Rel. Feuchtigk.	Niederschlag	Min.	See
List	2p E 1-3, heiter, See 2 7p E 1-3, " " " 2	Borkum	760.3	NE 2	01	16	-0.5	3	10	3/10	st-str	8	0	0
Bülk	7p 763.7, E 2, Wetter 02, T. 17, Sicht 750 Km, See 1	Helgoland	61.3	SE 3	01	16	-	0	4	1/10	wolkenlos	7	0	0
Arkona	7p E 2, heiter, See 3	Altenwalde	60.9	SE 1	01	17	-	0	4	1/10	wolkenlos	7	0	0
Aussenjade		Bremen	61.4	SE 1	01	18	-	0	4	1/10	st-str	6	0	0
Marienlaute	7p 766.1, E 5, Wetter 01, T. 13, Sicht 20 Km, See 4	Hamburg	62.5	SE 2	01	17	-	0	4	1/10	wolkenlos	9	0	0
Borkumriff	2p 764.1, NE 3, Wetter 01, T. 13, W-T. 10, Sicht 20 Km, See 1 7p 762.0, NE 2, " " " 17, W-T. 10, 1/10 st-str, See 1	Gr. Borsfel	61.2	E 2	01	18	-	0	4	"	"	0	0	0
Amrumbank	2p E 1, klar, See 2 7p E 1, " " " 2	Kiel	63.5	SE 1	01	18	-	0	4	"	"	0	0	0
Adlergrund	7p ESE 1, wolkenlos, Sicht 15 Km, See 1	Warnemünde	63.1	SE 1	01	16	-	0	4	3/10	st-str	8	0	0
Borkum	5p 761.8, E 2, Wetter 00, T. 13	Swinemünde	64.0	ESE 1	01	17	-	0	4	1/10	wolkenlos	9	0	0
		Rügenwaldermünde	64.7	NNE 2	Klar	11	+0.1	0	4	"	"	8	0	0
		Danzig	65.8	NNE 1	01	15	+0.5	0	20	1/10	wolkenlos	6	0	0
		Königsberg	65.7	NE 2	01	14	-	0	0	50	1/10	st-str	5	0
		Memel	65.7	NE 2	01	14	-	0	0	50	1/10	st-str	5	0
		Berlin	65.7	E 1	20	17	-	0	1	10	1/10	st-str	7	0
		Löningen	61.2	E 1	00	15	-0.5	0	0.5	10	wolkenlos	0	0	0
		Hannover	61.2	E 2	01	17	-	0	0	10	"	0	0	0
		Magdeburg	62.5	E 2	01	18	-	0	0	10	"	5	0	0
		Dresden	61.8	E 1	01	18	-	0	0	20	1/10	st-str	6	0
		Berlin	62.6	NE 2	01	18	-	0	0	10	wolkenlos	5	0	0
		Grünberg V/Schl.	64.0	ENE 2	01	17	-	0	0	20	wolkenlos	6	0	0
		Breslau	62.3	NNE 2	01	17	-	0	0	20	1/10	st-str	7	0
		Frankfurt a/M.	60.7	NNE 2	00	16	-	0	0	10	1/10	st-str	7	0
		Karlsruhe	58.8	NE 1	01	17	+0.5	0	50	1/10	wolkenlos	7	0	
		Friedrichshafen	58.4	NNE 1	01	15	-	0	0	20	1/10	st-str	7	0
		Bamberg	60.4	NE 2	01	19	-	0	1	50	1/10	st-str	7	0
		München	64.1	NNE 2	01	22	-0.5	0	50	1/10	wolkenlos	6	0	
		Strassburg	56.4	NW 1	03	18	-	0	-1.0	10	1/10	st-str	0	0
		Posen	64.1	E 2	00	16	-	0	1	20	1/10	st-str	5	0
		Kahler Asten 852	-	SE 3	01	15	-0.5	0	20	1/10	st-str	5	0	
		Brocken 1148	64.1	ESE 2	00	12	-	0	0	50	wolkenlos	0	0	
		Fichtelberg 1213	63.7	ESE 3	00	12	-	0	0	50	1/10	st-str	2	0
		Schneekoppe 1603	-	SE 3	01	15	-	0	0	50	1/10	st-str	2	0
		Zugspitze 2964	-	SE 3	01	15	-	0	0	50	1/10	st-str	2	0

*) Es beobachten: Dresden 8⁰¹a, Karlsruhe 7⁵⁶a, Schneekoppe 7⁰⁸a, Zugspitze 7⁰⁸a. Luftdruck der Bergstationen nicht auf Schwere und

Sonnabend, 16. Mai 1925

DEUTSCHE





ALLGEMEINE ÜBERSICHT 8 Uhr morgens: Sonnabend, 16. Mai 1925

Das Hochdruckgebiet über der Ostsee hat an Stärke und Raum verloren. Bereits eine Rinne tiefen Luftdruckes trennt das Azorenhoch von dem Hoch über der Ostsee. Die nordatlantische Depression hat sich langsam unter Beibehaltung ihrer Intensität nordostwärts verlagert. Ein Tiefansläufer über Nordfrankreich deutet auf Entstehung von Gewittern hin, die sich zunächst in West- und Süddeutschland bemerkbar machen werden. Zwar liegt über England ein Fallgebiet des Druckes, doch dürfte für unser Wetter das Hochdruckgebiet noch bestimmend sein.

WETTERAUSSICHTEN AN DER DEUTSCHEN KÜSTE für Sonntag, 17. Mai 1925

NORDSEE, westl. OSTSEE Schwache, meist südliche Winde, heiter bis wolkig, Gewitterneigung, sonst trocken, warm.

mittlere OSTSEE: wie Königsberg.

östl. OSTSEE: (zw. Königsberg) Östliche Winde, heiter, trocken, warm.

Sturmwarnungen:

Wr.

NACH AUFZEICHNUNGEN DER REGISTRIERAPPARATE ZU HAMBURG SEIT GESTERN 8 UHR MORGENS (M.E.Z.)

Table with columns for STUNDE (9-12n, 1-8) and rows for Thermograph, Barograph, Anemograph, and Sonnenscheindauer in Min.

Table with columns for STATION, Gestern nachm. 2Uhr, Gestern abend 7Uhr, Heute morgen 8Uhr, and rows for various stations like Wien, Zürich, Moskau, etc.

AUFSTIEGE

Table with columns for STATION, Wind in m/s, Seehöhe, Zeit, Boden, 200, 500, 1000, 1500, 2000, 2500, 3000, 3500, 4000, 4500, 5000, Bemerkungen.

SCHIFFSMELDUNGEN

Table with columns for Datum, Zeit, Breite, Länge v. Gr., Luftdruck, Wind, Wetter, Temp. Luft/Wasser, W, Sichtweite in Km, Wolken, See, Dünung aus, and rows for various ships like S.V., etc.

Schanden vom 15. v. 25. Fahrw. nach Karlshagen festes Eis. Schifffahrt geschlossen. vom Seegebiet vor Rödtkallen und vom Stahm nach allen Kanals. Meldung über Eis. Seegebiet vor Gassen, Tralwa. Finnland vom 15. v. 25. Uleborg und die finnischen Stationen südlich davon sind eisfrei.