

WETTERBERICHT DER DEUTSCHEN SEEWARTE

JAHRGANG 50 Nr. 141

VERLAGSORT HAMBURG

Donnerstag, 21. Mai 1925

Mitteleuropäische Zeit — Luftdruck reduziert auf 0° Temperatur, N-Meeresspiegel, Schwere in 45° Breite — Temperatur in Grad Celsius — Windst. nach Beaufortskala (12 = Orkan) — Wolken: 0 bis 09 wolkenlos bis halb bedeckt, 10-19 halb bis ganz bedeckt, 20-29 Dunst oder Nebel, 30-39 Schauer, 40-49 Rieselregen, 50-59 sanfter Regen, 60-69 Schnee, 70-79 Regen und Schnee gemischt, 80-89 Graupeln oder Hagel, 90-99 Gewitter — W = Witterungsverlauf seit der letzten Beobachtung: 0 = wolkenlos bis halb bedeckt, 1 = wolzig, 2 = anhaltend ganz bedeckt, 3 = Dunst oder Nebel, 4 = dichter Nebel, 5 = Schauer, 6 = Regen oder Rieselregen, 7 = Schnee, 8 = Graupeln oder Hagel, 9 = Gewitter — Relative Feuchtigkeit: 0 = 95-100%, 9 = 90-94%, 8 = 80-89%, 7 = 70-79%, 6 = 60-69%, 5 = 50-59%, 4 = 40-49%, 3 = 30-39%, 2 = 20-29%, 1 = 10-19%.

NACHMITTAG UND ABEND DES VORTAGES

DEUTSCHE STATIONEN	NACHMITTAG 2 UHR										ABEND 7 UHR													
	Luftdruck	Wind	Wetter	Temp.	Luftdruck (Char. u. Red.)	W	Sichtweite in km	Wolken	Rel. Feucht.	Nieder-schlag	Max. Min.	Luftdruck	Wind	Wetter	Temp.	Luftdruck (Char. u. Red.)	W	Sichtweite in km	Wolken	Rel. Feucht.	Nieder-schlag	Max. Min.		
Borkum	761.0	SE	2	01	20	-0.5	3	10	2/10	ci-str.	8	0	-1	759.3	SE	2	01	20	-0.5	3	20	4	0	-0
Helgoland	-	SE	2	heiß	heiß	-	-	-	-	-	-	-	-	-	-	-	-	-	-	-	-	-	-	-
Rixswalde	60.5	SE	1	01	19	-1.0	0	20	10/10	wolkenlos	3	0	20	59.0	SE	1	01	22	-1.0	0	50	3	0	20
Bremen	60.5	SE	1	01	19	-1.0	0	20	10/10	wolkenlos	3	0	20	59.8	SE	1	01	23	-1.0	0	20	3	0	20
Hamburg	62.1	SE	3	01	23	-1.5	0	30	10/10	wolkenlos	2	0	20	60.1	SE	1	01	21	-1.0	0	20	3	0	20
Kiel	63.0	NE	1	01	19	-1.0	0	20	10/10	wolkenlos	3	0	20	61.3	E	1	01	16	-1.0	0	20	7	0	19
Warnemünde	62.4	N	2	01	15	-1.0	0	20	10/10	wolkenlos	4	0	20	61.2	N	1	01	15	-1.0	0	20	6	0	19
Swinemünde	62.4	N	2	01	15	-1.0	0	20	10/10	wolkenlos	4	0	20	60.2	ENE	1	01	14	-1.0	0	20	5	0	17
Rügenwaldermünde	61.0	NNE	1	01	21	-1.0	0	20	10/10	wolkenlos	3	0	20	59.7	W	2	01	20	-1.5	0	20	5	0	17
Danzig	60.6	N	2	02	21	-1.5	0	20	10/10	wolkenlos	4	0	21	59.4	N	1	01	16	-1.5	0	20	7	0	21
Königsberg	60.6	N	2	02	21	-1.5	0	20	10/10	wolkenlos	4	0	21	59.6	NW	2	01	16	-1.0	0	20	9	0	21
Memel	61.5	NNE	1	01	22	-1.5	0	20	10/10	wolkenlos	3	0	21	60.7	NW	3	01	18	-1.0	0	20	4	0	21
Aachen	60.9	SE	3	01	21	-1.0	0	20	10/10	wolkenlos	3	0	21	60.3	N	2	01	19	-1.0	0	20	3	0	21
Löningen	61.5	NNE	1	01	22	-1.5	0	20	10/10	wolkenlos	3	0	21	59.8	NW	3	01	21	-1.0	0	20	6	0	26
Hannover	61.5	NNE	1	01	22	-1.5	0	20	10/10	wolkenlos	3	0	21	59.9	SE	1	00	22	-1.0	0	20	8	0	26
Magdeburg	61.9	SE	1	01	20	-1.0	0	20	10/10	wolkenlos	2	0	21	60.3	N	2	01	19	-1.0	0	20	3	0	21
Dresden	61.7	S	2	01	19	-1.0	0	20	10/10	wolkenlos	3	0	21	59.4	NW	3	01	18	-1.0	0	20	4	0	21
Berlin	61.5	NNE	1	01	22	-1.5	0	20	10/10	wolkenlos	3	0	21	59.5	SE	2	01	21	-1.5	0	20	2	0	21
Grünberg 75chl.	60.7	NW	3	11	19	-1.0	1	50	10/10	wolkenlos	3	0	21	60.3	N	2	01	19	-1.0	0	20	3	0	21
Breslau	60.7	NW	3	11	19	-1.0	1	50	10/10	wolkenlos	3	0	21	59.4	NW	2	00	18	-1.0	0	20	2	0	21
Frankfurt a/M.	60.9	SE	3	01	21	-1.0	0	20	10/10	wolkenlos	3	0	21	60.9	N	2	00	18	-1.0	0	20	2	0	21
Friedrichshafen	60.9	SE	3	01	21	-1.0	0	20	10/10	wolkenlos	3	0	21	59.8	NNE	1	01	17	-1.0	0	20	7	0	20
Bamberg	60.7	NW	3	11	19	-1.0	1	50	10/10	wolkenlos	3	0	21	61.1	SE	1	01	19	-0.5	0	20	5	0	20
Karlsruhe	60.7	NW	3	11	19	-1.0	1	50	10/10	wolkenlos	3	0	21	59.8	NNE	1	01	17	-1.0	0	20	7	0	20
München	60.9	SE	3	01	21	-1.0	0	20	10/10	wolkenlos	3	0	21	61.1	SE	1	01	19	-0.5	0	20	5	0	20
Strassburg	61.3	N	1	00	23	-0.5	0	20	10/10	wolkenlos	3	0	21	59.4	N	1	01	19	-1.0	0	20	4	0	21
Posen	61.3	N	1	01	19	-1.0	0	20	10/10	wolkenlos	3	0	21	59.4	N	1	01	19	-1.0	0	20	4	0	21
Kehlerstein 832	60.8	NW	4	24	8	-0.5	0	20	10/10	wolkenlos	4	0	8	60.8	NW	4	24	8	-0.5	0	20	4	0	8
Brocken 1148	60.8	NW	4	24	8	-0.5	0	20	10/10	wolkenlos	4	0	8	60.8	NW	4	24	8	-0.5	0	20	5	0	8
Fichtelberg 1213	60.8	NW	4	24	8	-0.5	0	20	10/10	wolkenlos	4	0	8	60.8	NW	4	24	8	-0.5	0	20	6	0	8
Schneekoppe 1603	60.7	SE	1	01	19	-1.0	0	20	10/10	wolkenlos	3	0	21	60.7	SE	1	01	19	-1.0	0	20	6	0	19
Zugspitze 2964	60.7	SE	1	01	19	-1.0	0	20	10/10	wolkenlos	3	0	21	59.0	N	2	01	19	-0.5	0	20	4	0	-2

*Es beobachten stoll um 2p und 7p: Kiel und Warnemünde um 8p, Aachen um 2¹⁰p, Dresden um 2⁰⁵p und 7⁰⁵p, Bamberg um 5¹⁰p, K' Asten 2⁰⁰p, Brocken 2¹⁰p, Schneekoppe 3⁰⁵p, Zugspitze 2¹⁰p, 9¹⁰p — Luftdruck der Bergstationen nicht auf Schwere und N-Meeresspiegel reduziert.

KÜSTENSTATIONEN UND FEUERSCHIFFE

NACHMITTAG UND ABEND DES VORTAGES

List	2p 82, klar, gute Sicht, See sehr ruhig
Bülk	2p 763.5 SE 3, Temp. 16°
Arkona	7p 761.0 SE 2, 01 " 20' Sicht über 50 km See 1
Aussenjade	7p 761.0 SE 2, 01 " 20' Sicht über 50 km See 1
Marienleuchte	2p 767.2 SE 3, NW 01, Temp. 16°, Sicht u. 20 km See 1
Borkumriff	2p 760.6 SE 2, NW 00, Temp. 22°, W-T 12, wolkenlos
Amrumbank	2p 759.9 NW 2, " 03 " 20' Sicht über 50 km See 1
Adlergrund	7p 758.8 NW 2, " 03 " 20' Sicht über 50 km See 1
Borkum	5p 754.2 SE 2, NW 00, Temp. 20°

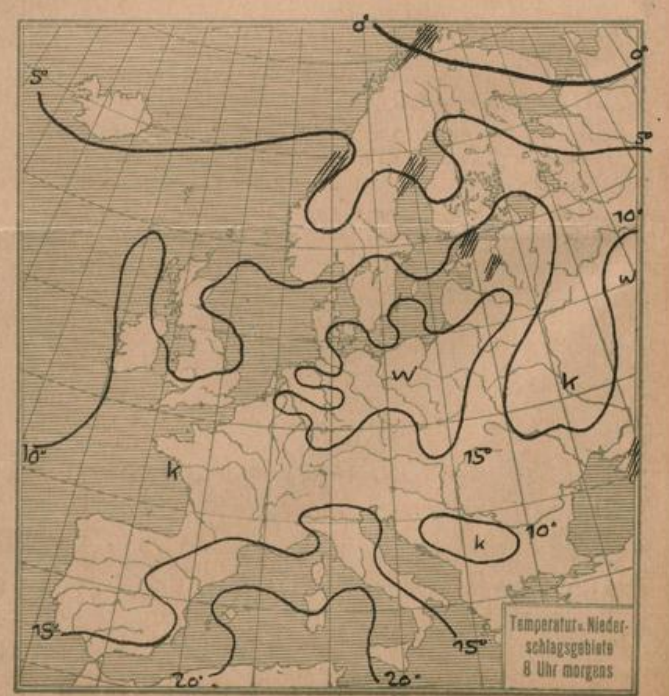
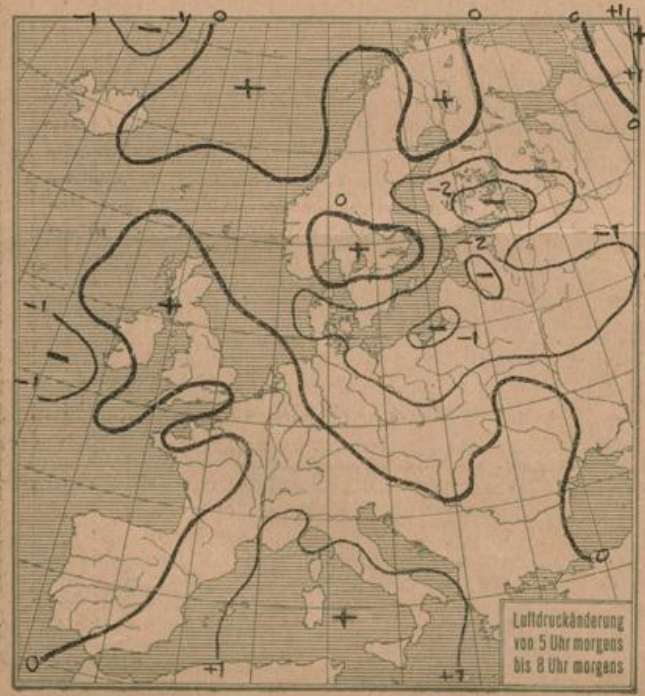
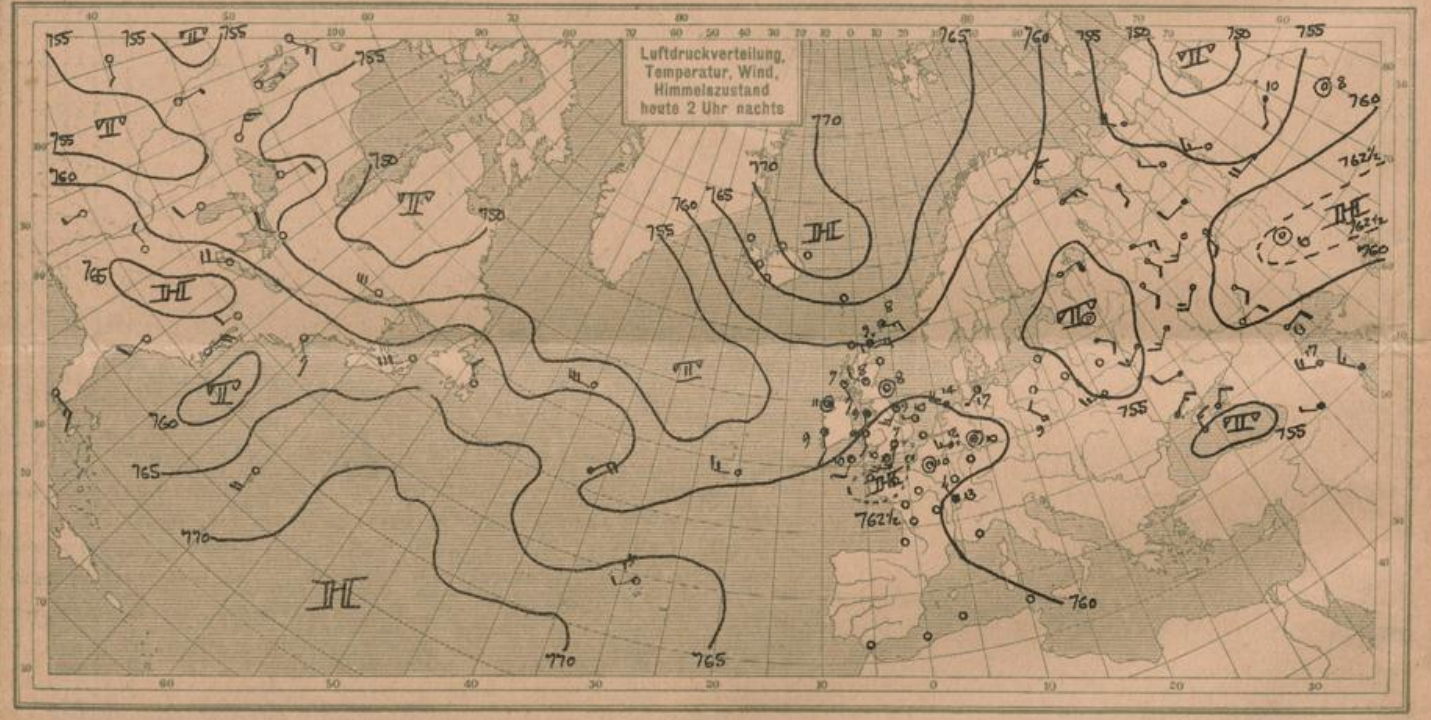
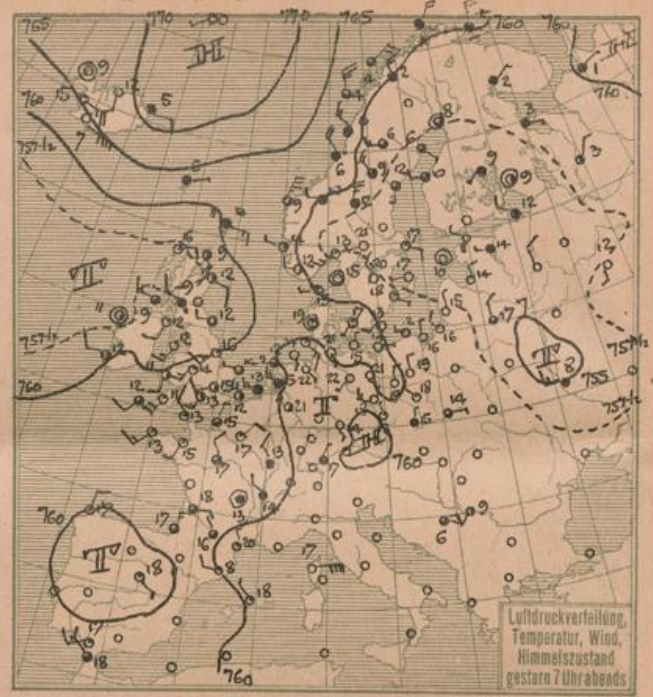
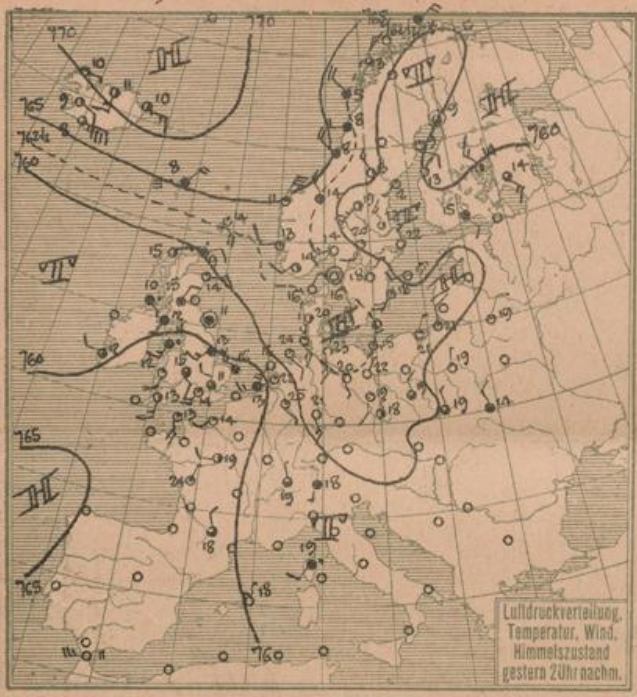
HEUTE MORGEN

List	8a 763-8 bed. dichter Nebel, See 3
Bülk	8a 760.7 W 4, NW 01, Temp. 14°, Sicht über 50 km See 1
Arkona	8a 760.7 W 4, NW 01, Temp. 14°, Sicht über 50 km See 1
Aussenjade	8a 760.7 W 4, NW 01, Temp. 14°, Sicht über 50 km See 1
Marienleuchte	8a 761.0 W 3, NW 00, Temp. 14°, Sicht u. 20 km See 2
Borkumriff	8a 758.7 NW 3, 02 " 13 W-T 11, ci-str. See 3
Amrumbank	8a 758.7 NW 3, 02 " 13 W-T 11, ci-str. See 3
Adlergrund	8a 758.7 NW 3, 02 " 13 W-T 11, ci-str. See 3
Borkum	11 761.1 wolkenlos " 2 " 10 km

HEUTE MORGEN 8 UHR

DEUTSCHE STATIONEN	Luftdruck	Wind	Wetter	Temp.	Luftdruck (Char. u. Red.)	W	Sichtweite in km	Wolken	Rel. Feucht.	Nieder-schlag	Min. See			
Borkum	759.4	NW	5	11	19	-	0	3	10	10/10	ci-str.	8	0	-1
W'heaven	59.4	W	3	23	15	-	0	0	10	10/10	ci-str.	3	0	12
Helgoland	59.4	W	3	23	15	-	0	0	10	10/10	ci-str.	3	0	12
Rixswalde	59.6	NW	5	17	10	-	0	3	1	10/10	ci-str.	5	0	10
Bremen	59.6	NW	5	17	10	-	0	3	1	10/10	ci-str.	5	0	10
Hamburg	58.3	NW	3	25	13	+0.5	4	1	10/10	wolkenlos	9	0	11	
Gr. Born	58.3	NW	3	25	13	+0.5	4	1	10/10	wolkenlos	9	0	11	
Kiel	57.8	W	3	01	15	-	0	0	10	10/10	wolkenlos	7	0	11
Warnemünde	58.2	W	1	01	18	-	0	0	10	10/10	wolkenlos	6	0	11
Swinemünde	58.2	NW	1	01	17	-	0	0	10	10/10	wolkenlos	6	0	11
Rügenwaldermünde	58.0	SW	3	1/4 heil.	11	-	0	0	10	10/10	wolkenlos	5	0	7
Danzig	55.5	W	4	01	17	-	0	0	20	10/10	ci-str.	7	0	5
Königsberg	54.6	W	4	01	16	-	0	0	20	10/10	ci-str.	4	0	12
Memel	52.9	NW	1	01	13	-	0	0	20	10/10	wolkenlos	8	0	9
Aachen	60.9	W	3	27	12	-	0	4	0.2	10/10	ci-str.	8	0	9
Löningen	59.9	W	1	11	14	-	0	0	0.2	10/10	ci-str.	0	0	13
Hannover	59.1	NW	3	25	13	-	0	3	4	10/10	ci-str.	9	0	6
Magdeburg	58.1	NW	2	01	17	-	0	0	20	10/10	ci-str.	5	0	11
Dresden	58.5	SW	2	01	15	-	0	0	20	10/10	wolkenlos	6	0	10
Berlin	60.7	SE	1	01	19	-	0	0	20	10/10	wolkenlos	6	0	10
Grünberg 75chl.	58.7	NW	2	01	17	-0.5	0	20	10/10	wolkenlos	4	0	8	
Breslau	57.5	NW	3	00	16	-	0	0	20	10/10	ci-str.	6	0	6
Frankfurt a/M.	60.8	SW	1	00	15	-	0	0	2	10/10	wolkenlos	7	0	9
Karlsruhe	60.7	SW	2	11	14	+0.5	1	10	8/10	ci-str.	8	0	9	
Friedrichshafen	60.7	SE	1	01	12	-	0	0	20	10/10	wolkenlos	8	0	4
Bamberg	60.7	SE	1	01	15	-	0	0	20	10/10	wolkenlos	6	0	5

Donnerstag, den 21. Mai 1925





ALLGEMEINE ÜBERSICHT 8 Uhr morgens: Donnerstag, den 21. Febr. 1925

Die Druckverteilung hat eine scharfe Änderung erfahren, im Gebiete Zentraleuropas hat sich der Druckgradient seit gestern gerade umgekehrt. Statt der kräftigen Südostströmung, die gestern schon bedeutend nachgelassen hatte, hat sich im Laufe der Nacht über ganz Deutschland westliche Luftströmung durchgesetzt. Am empfindlichsten ist der Umschlag im nordwestdeutschen Küstengebiet, wo gestern abend noch die höchsten Temperaturen des ganzen Kontinents herrschten. Die Westluft trat dort als Kaltlufteinbruch in Erscheinung und war dem auch von starker Nebelbildung in den heutigen Morgenstunden gefolgt. Durch starke Temperaturgegensätze über dem Ostseeecken hat sich dort der tiefe Druck erheblich verstärkt, wodurch ein neues Druckgefälle von SW nach NE entsteht, infolgedessen die Winde im Deutschen Küstengebiet erneut auffrischen.

WETTERAUSSICHTEN AN DER DEUTSCHEN KÜSTE für Freitag, den 22. Febr. 1925

NORDSEE, westl. OSTSEE Schwache, meist nordwestliche Winde, weiter bis wolkig, kühl, trocken.

mittlere OSTSEE: (Ww. Suinmünde) Zeitweise auffrischende Winde aus West bis Nordwest, vorübergehend Bewölkungszunahme, etwas Abkühlung.

östl. OSTSEE: (Ww. Königsberg) Störige bis frische nordwestliche Winde, wolkig, geringe Niederschläge, empfindliche Abkühlung.

Sturmwarnungen:

i. V. 44

NACH AUFZEICHNUNGEN DER REGISTRIERAPPARATE ZU HAMBURG SEIT GESTERN 9 UHR MORGENS (M.E.Z.)

Table with columns for STUNDE (9-18), Thermograph, Barograph, Anemograph, and Sonnenscheindauer in Min. Below this is a large table with columns for STATION, Gestern nachm. 2 Uhr, Gestern abend 7 Uhr, Heute morgen 8 Uhr, and another set of the same columns for a second set of stations.

AUFSTIEGE

Table with columns for STATION, Wind in m/s, Seehöhe, Zeit, Boden, 200, 500, 1000, 1500, 2000, 2500, 3000, 3500, 4000, 4500, 5000, and Bemerkungen. Includes handwritten notes like 'Heute morgen' and 'Gestern nachmittags'.

SCHIFFSMELDUNGEN

Table with columns for Datum/Zeit, Breite, Länge v. Gr., Luftdruck, Wind, Wetter, Temp. Luft/Himm., W, Sichtweite in Km, Wolken, See, Dünung aus, and another set of the same columns for a second set of data.