

WETTERBERICHT DER DEUTSCHEN SEEWARTE

JAHRGANG 50 Nr. 142

VERLAGSORT HAMBURG.

Freitag, d. 22. Mai 1925

Mittleuropäische Zeit — Luftdruck reduziert auf 0° Temperatur, N-Meeresspiegel. Schwere in 45° Breite — Temperatur in Grad Celsius — Windst. nach Beaufortskala (12 = Orkan) — Wetter: 00 bis 09 wolkenlos bis halb bedeckt, 10-19 halb bis ganz bedeckt, 20-29 Dunst oder Nebel, 30-39 Schauer, 40-49 Rieselregen, 50-59 sonstiger Regen, 60-69 Schnee, 70-79 Regen und Schnee gemischt, 80-89 Graupeln oder Hagel, 90-99 Gewitter — W = Witterungsverlauf seit der letzten Beobachtung: 0 = wolkenlos bis halb bedeckt, 1 = wolzig, 2 = anhaltend ganz bedeckt, 3 = Dunst oder Nebel, 4 = dichter Nebel, 5 = Schauer, 6 = Regen oder Rieselregen, 7 = Schnee, 8 = Graupeln oder Hagel, 9 = Gewitter — Relative Feuchtigk.: 0 = 95-100%, 9 = 90-94%, 8 = 80-89%, 7 = 70-79%, 6 = 60-69%, 5 = 50-59%, 4 = 40-49%, 3 = 30-39%, 2 = 20-29%, 1 = 10-19%.

NACHMITTAG UND ABEND DES VORTAGES

DEUTSCHE STATIONEN	NACHMITTAG 2 UHR							ABEND 7 UHR																
	Luftdruck	Wind	Wetter	Temp.	Luftdruck	W	Sichtweite in Km	Wolken	Rel. Feuchtigk.	Min.	See	Luftdruck	Wind	Wetter	Temp.	Luftdruck	W	Sichtweite in Km	Wolken	Rel. Feuchtigk.	Min.	See		
Borkum	769.1	WNW 4	01	17	0.3	10	5/10	st. str.	7			759.7	WNW 3	02	16	-0.5	3	10	st. str.	6	0	-	1	
Halgoland																								
Oldenwälder Bremen	57.8	NW 5	15	15	0	1	4/10	st. str.	7			57.9	NW 5	00	13	0	0	50	st. str.	7	0	16		
Hamburg	58.0	WNW 4	11	14	-0.2	1	10	st. str.	5			58.2	WNW 4	11	15	0	1	20	st. str.	6	0	21		
Kiel	57.6	W 4	11	16	+0.5	1	-	wolklos	7			58.0	W 3	01	12	0	0	50	st. str.	6	0	16		
Warnemünde												58.4	W 7	01	16	+1.0	0	4	st. str.	7	0	16		
Swinemünde	54.4	NNE 2	02	21	-1.0	3	10	st. str.	4			54.1	NW 4	02	19	-0.5	1	20	st. str.	6	0	25		
Rügenwaldermünde																								
Danzig	54.2	WNW 4	01	24	-1.0	0	50	st. str.	3			53.9	W 3	11	17	-1.0	0	10	st. str.	6	0	24		
Königsberg	54.0	WNW 5	00	20	-0.5	0	50	wolklos	2			52.9	NW 5	02	12	0	0	50	st. str.	6	0	16		
Memel																								
Aachen	61.0	NW 1	11	14	0	2	4	st. str.	8			60.9	WNW 2	11	10	-1.0	2	10	st. str.	6	0	15		
Löningen																								
Hannover	56.6	W 3	10	21	0	2	10	st. str.	5			56.6	WNW 4	01	17	0	1	20	st. str.	3	0	22		
Magdeburg	57.5	W 4	01	21	-0.5	0	20	wolklos	2			57.4	WNW 3	01	20	0	0	50	st. str.	5	0	23		
Dresden	57.0	WNW 4	01	22	-0.5	0	50	st. str.	3			56.9	WNW 4	00	20	0	0	50	st. str.	5	0	22		
Berlin	57.4	W 1	01	20	-0.5	0	10	wolklos	3			56.6	WNW 2	02	21	0	0	10	st. str.	5	0	26		
Grünberg 7/8chl.												55.6	W 2	01	21	-0.5	0	20	st. str.	3	0	26		
Breslau	58.2	WNW 3	01	22	-1.0	0	50	st. str.	3			55.1	W 2	12	19	0	1	20	st. str.	5	0	23		
Frankfurt a/M.	58.2	NW 3	02	22	-1.0	0	4	st. str.	6			54.4	WNW 1	00	21	0	1	10	wolklos	6	0	22		
Friedrichshafen												54.4	NW 1	01	18	-1.0	0	10	st. str.	6	0	21		
Bamberg												54.0	NW 1	01	15	0	1	20	st. str.	7	0	24		
Karlsruhe												57.6	NNE 1	02	21	-0.5	0	20	st. str.	4	0	23		
München																								
Strassburg	58.6	Mitte	01	24	-1.0	3	10					58.6	Mitte	30	19	0	7	10						
Posen	55.7	W 2	02	24								54.4	W 1	01	22	-1.0	0	20	st. str.	3	0	26		
Kahler Asten 852																								
Brocken 1148																								
Fichtelberg 1213	650.2	NW 5	02	15	-0.5	0	50	st. str.	4			650.0	WNW 5	02	12	-0.5	0	50	st. str.	4	0	16		
Schneekoppe 1603																								
Zugspitze 2964	531.1	N 1	12	-0	+0.5	0	10	st. str.	0			531.1	NW 1	01	-3	0	1	10	wolklos	0	0	-0		

Es beobachten statt um 2p und 7p: Kiel und Warnemünde um 8p, Aachen um 2¹p, Dresden um 2⁰p und 7⁰p, Bamberg um 9¹p, K. Asten 2⁰p, Brocken 2¹p, Schneekoppe 9⁰p, Zugspitze 2¹p, 9¹p — Luftdruck der Bergstationen nicht auf Schwere und N- Meerespiegel reduziert.

KÜSTENSTATIONEN UND FEUERSCHIFFE

NACHMITTAG und ABEND des VORTAGES	
List	2p. WNW 4-6, bedeckt, stark diesig.
Bülk	7p. WNW 3-5, bewölkt, diesig, See 3
Arkona	2p. W 2, heiter, See 3
Aussenjade	
Marienleuchte	
Borkumriff	2p. 759.9 WNW 3, Wetter 00, T 14, wolklos
Amrumbank	2p. WNW 4, bedeckt, See 2
Adlergrund	7p. WNW 4
Borkum	5p. 760.0 WNW 3, Wetter 00, T 17
HEUTE MORGEN	
List	8a. WNW 1, bed. etwat. diesig, See 2
Bülk	8a. 758.8 WNW 4, Wetter 00, T 10, wolklos
Arkona	8a. W 1, bedeckt, See 2
Aussenjade	8a. WNW 2, klar, See 1
Marienleuchte	8a. 760.0 W 4, Wetter 12, T 10, Sicht 10 Km, See 1
Borkumriff	8a. 761.6 W 5, " 11, T 14, " 10, " 1
Amrumbank	8a. W 3, klar, See 3
Adlergrund	
Borkum	

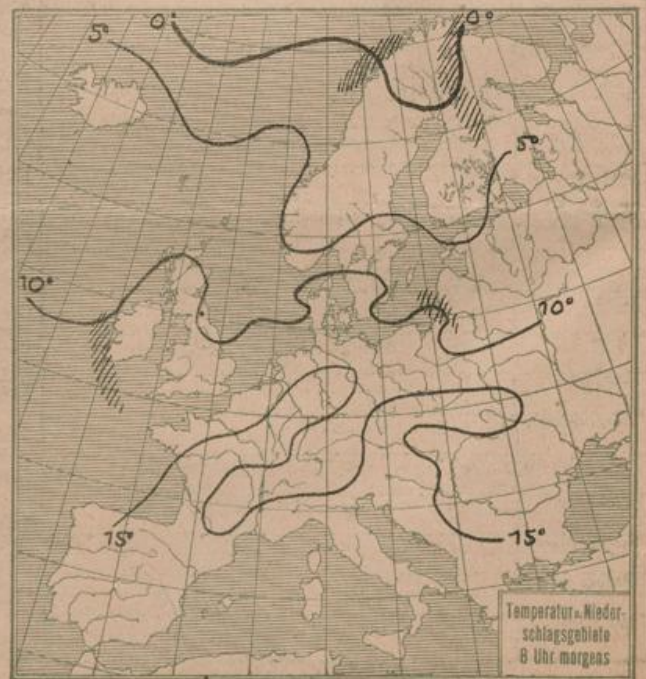
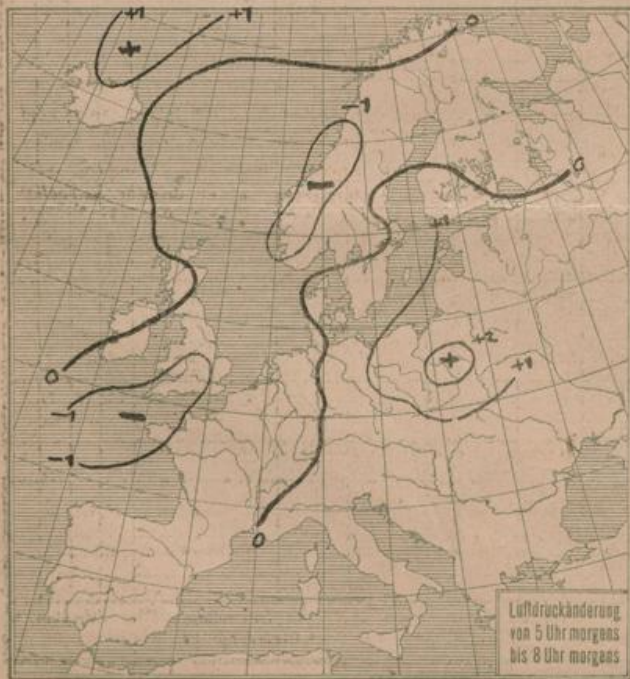
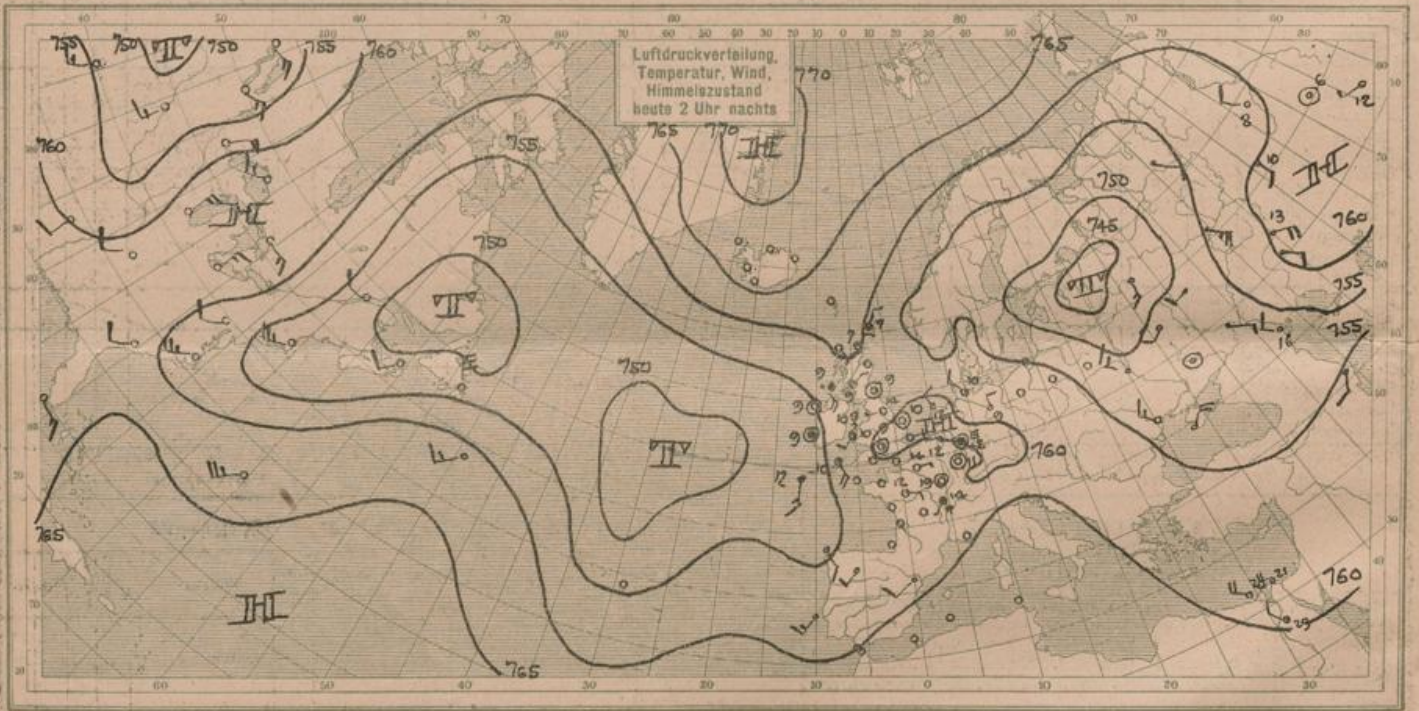
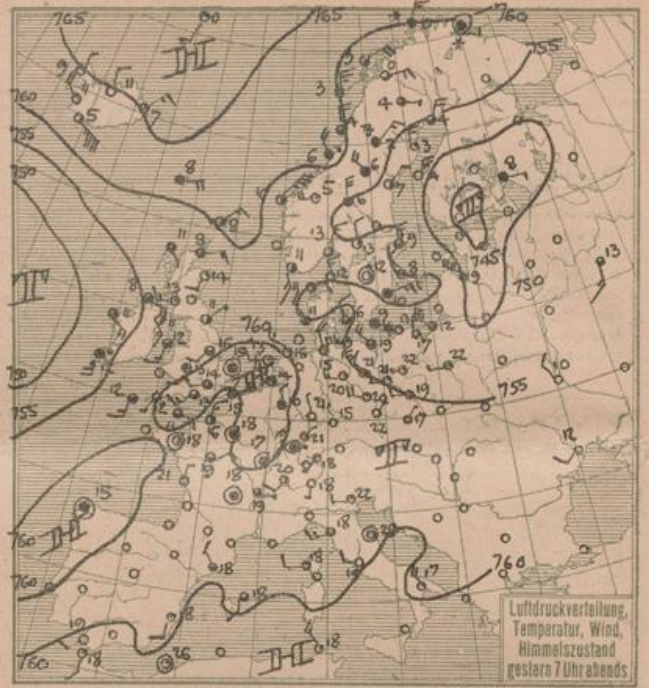
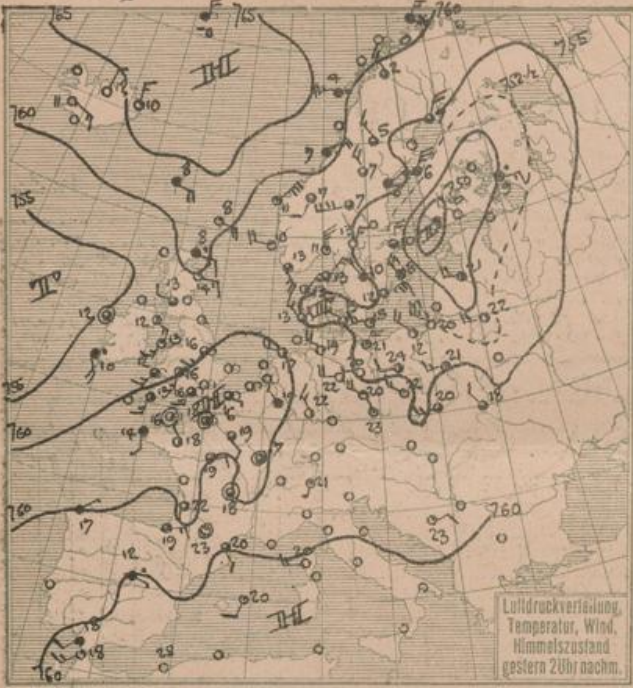
HEUTE MORGEN 8 UHR

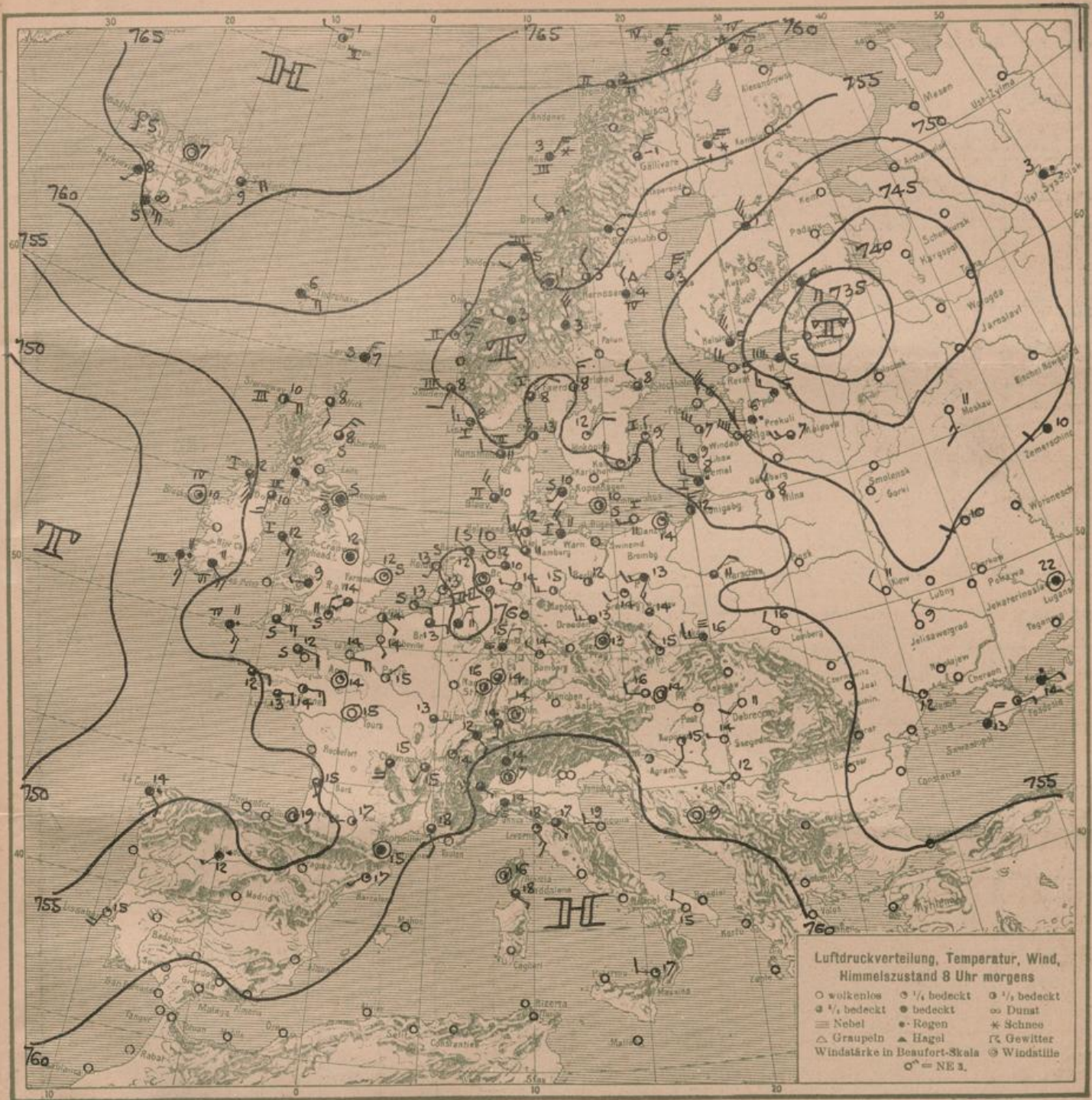
DEUTSCHE STATIONEN	Luftdruck	Wind	Wetter	Temp.	Luftdruck	W	Sichtweite in Km	Wolken	Rel. Feuchtigk.	Min.	See
Borkum	759.3	NW 2	00	12	-0.5	3	10	st. str.	9	0	0
W'haven	69.5	NW 2	01	12	0	2	20	wolklos	6	0	7
Reigolend											
Bremen	59.4	W 2	15	10	0	4	10	st. str.	0	0	6
Hamburg	58.4	WNW 2	11	11	0	2	4	st. str.	6	0	8
Gr. Bornes											
Kiel	58.3	W 3	01	12	0	0	50	st. str.	8	0	9
Warnemünde	58.3	WNW 3	11	11	+3.0	2	10	st. str.	8	0	1
Swinemünde											
Rügenwaldermünde											
Danzig	56.5	Mitte	01	14	+1.0	2	50	st. str.	5	0	10
Königsberg	56.9	W 3	11	12	+0.2	2	50	st. str.	3	0	6
Memel	54.4	WNW 3	34	8	+1.0	3	20	st. str.	5	1	1
Aachen	58.2	NNE 3	11	11	-1.0	2	10	st. str.	6	0	10
Löningen	59.0	Mitte	00	14	-0.5	0	0.2	st. str.	0	0	6
Hannover	59.4	WNW 1	01	14	0	0	10	st. str.	0	0	7
Magdeburg	58.9	W 3	01	15	0	0	50	st. str.	7	0	7
Dresden	59.0	W 3	11	13	+0.5	1	20	st. str.	5	0	10
Berlin	58.0	WNW 2	10	12	+1.0	1	10	st. str.	6	0	9
Grünberg 7/8chl.	56.1	WNW 2	01	14	+1.0	0	20	st. str.	6	0	10
Breslau	57.2	NW 2	12	14	+1.0	1	20	st. str.	6	0	11
Frankfurt a/M.	58.7	NNE 2	27	15	0	1	4	st. str.	8	0	13
Karlsruhe	57.9	Mitte	12	14	0	1	4	st. str.	8	0	12
Friedrichshafen	58.5	W 1	01	14	0	0	20	st. str.	7	0	7
Bamberg	54.4	NW 1	01	14	0	1	20	st. str.	8	0	6
München											
Strassburg	50.0	Mitte	11	16	-0.5	-	10				
Posen	56.8	WNW 3	11	13	+1.0	1	10	st. str.	7	0	13
Kahler Asten 852											
Brocken 1148											
Fichtelberg 1213	650.1	NNE 3	01	8	+0.5	0	20	wolklos	6	0	4
Schneekoppe 1603											
Zugspitze 2964	530.2	W 1	01	-1	0	0	50	st. str.	4	0	4

*) Es beobachten: Dresden 8⁰a, Karlsruhe 7¹a, Schneekoppe 7⁰a, Zugspitze 7⁰a. Luftdruck der Bergstationen nicht auf Schwere und N- Meerespiegel reduziert.

Freitag, den 22. Mai 1925

DEUTSCHE





ALLGEMEINE ÜBERSICHT 8 Uhr morgens: Freitag, den 22. Mai 1925

Die gestern morgen über dem Nordosten Europas gelegene Depression hat sich unter dem Einfluss starker Temperaturgegensätze weiter vertieft und liegt heute mit einem Kern niedrigsten Luftdruckes von ca 735mm über dem östlichen finnischen Meerbusen. Durch einen in seinem Rücken erfolgten Stürmeinbruch sind die Temperaturen über dem nördlichen Schweden und Norwegen teilweise bis unter den Gefrierpunkt gesunken und haben auch bis nach der Nordsee und Dänemark hin einen starken Wärmerückgang erfahren. Da nach Feststellung durch das Seewartenflugzeug am 21. Mai die Feuchtigkeits in ca 6000 m nur 22% betrug, so wurde die sich bildende Bewölkung in höheren Luftschichten sofort wieder aufgelöst und herrscht heute mit Ausnahme von Cirruswolken wieder heiterer Himmel. Die Aussichten auf Niederschläge bleiben daher weiter gering.

WETTERAUSSICHTEN AN DER DEUTSCHEN KÜSTE für Sonnabend, den 23. Mai 1925.

NORDSEE, westl. OSTSEE Schwachwindig, heiter bis wolkig, etwas wärmer, keine oder nur geringe Niederschläge.

mittlere OSTSEE: wie Nordsee.

östl. OSTSEE (Ww. Königsberg) Scharfe Winde aus West bis Nordwest, etwas stärkere Bewölkung, mäßig warm, trocken.

Windschiff
Sturmwarnungen: Swinemünde: 21./V. 1925 nachm 9^U. Gefahr starker Nordwestböen. Signalball abnehmen.
" 22./V. 1925 morgens Gefahr vorüber. Signalball abnehmen.

NACH AUFEICHNUNGEN DER REGISTRIRAPPARATE ZU HAMBURG SEIT GESTERN 8 UHR MORGENS (M.E.Z.)

Table with columns for STUNDE (9-12n, 1-8) and rows for Thermograph, Barograph, Anemograph, and Sonnenscheindauer in Min.

Table with columns for STATION and time periods (Gestern nachm. 2 Uhr, Gestern abend 7 Uhr, Heute morgen 8 Uhr) and rows for various stations like Wien, Zürich, Helder, etc.

AUFSTIEGE

Table with columns for STATION, Wind in %/s, Seehöhe, Zeit, Boden, 200, 500, 1000, 1500, 2000, 2500, 3000, 3500, 4000, 4500, 5000, Bemerkungen.

SCHIFFSMELDUNGEN

Table with columns for Datum, Zeit, Breite, Länge, Luftdruck, Wind, Wetter, Temp., Sichtweite, Wolken, See, Dünung, and rows for various ship reports.