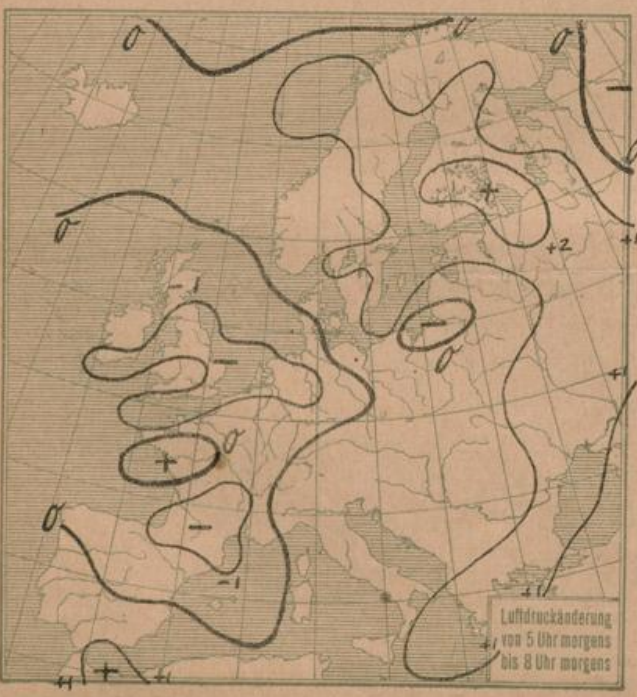
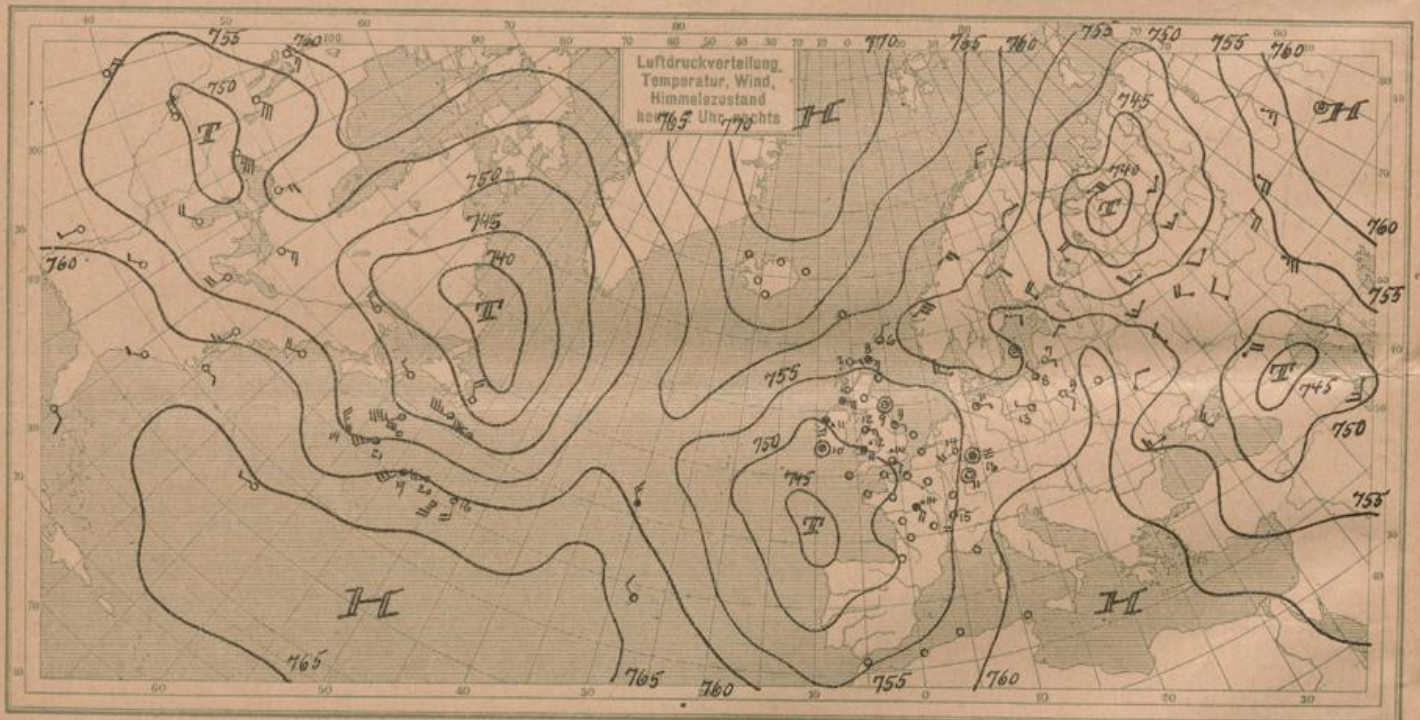
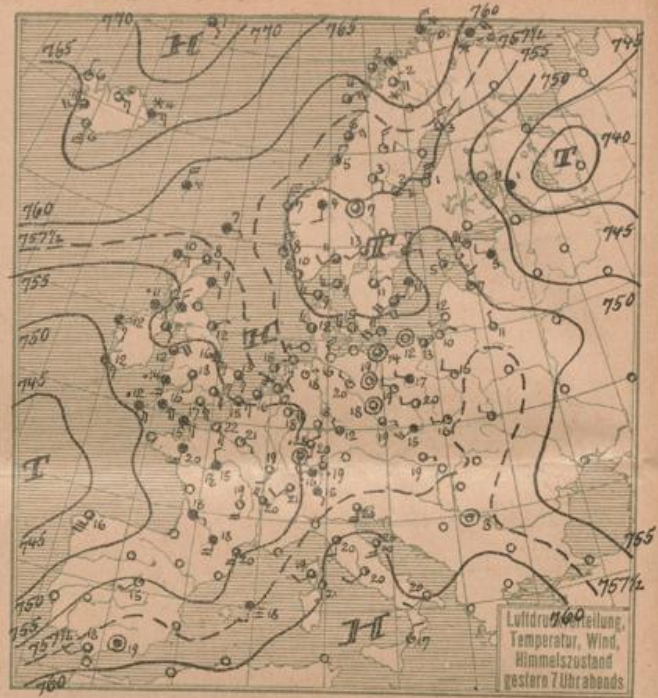
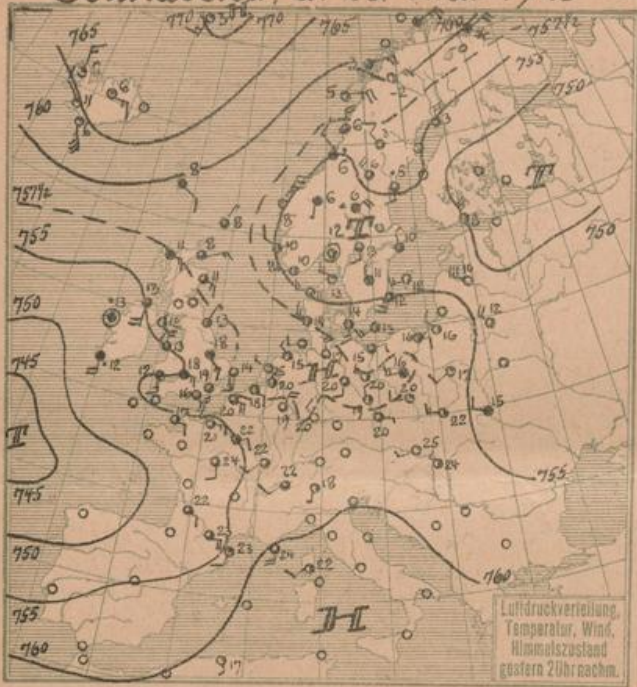
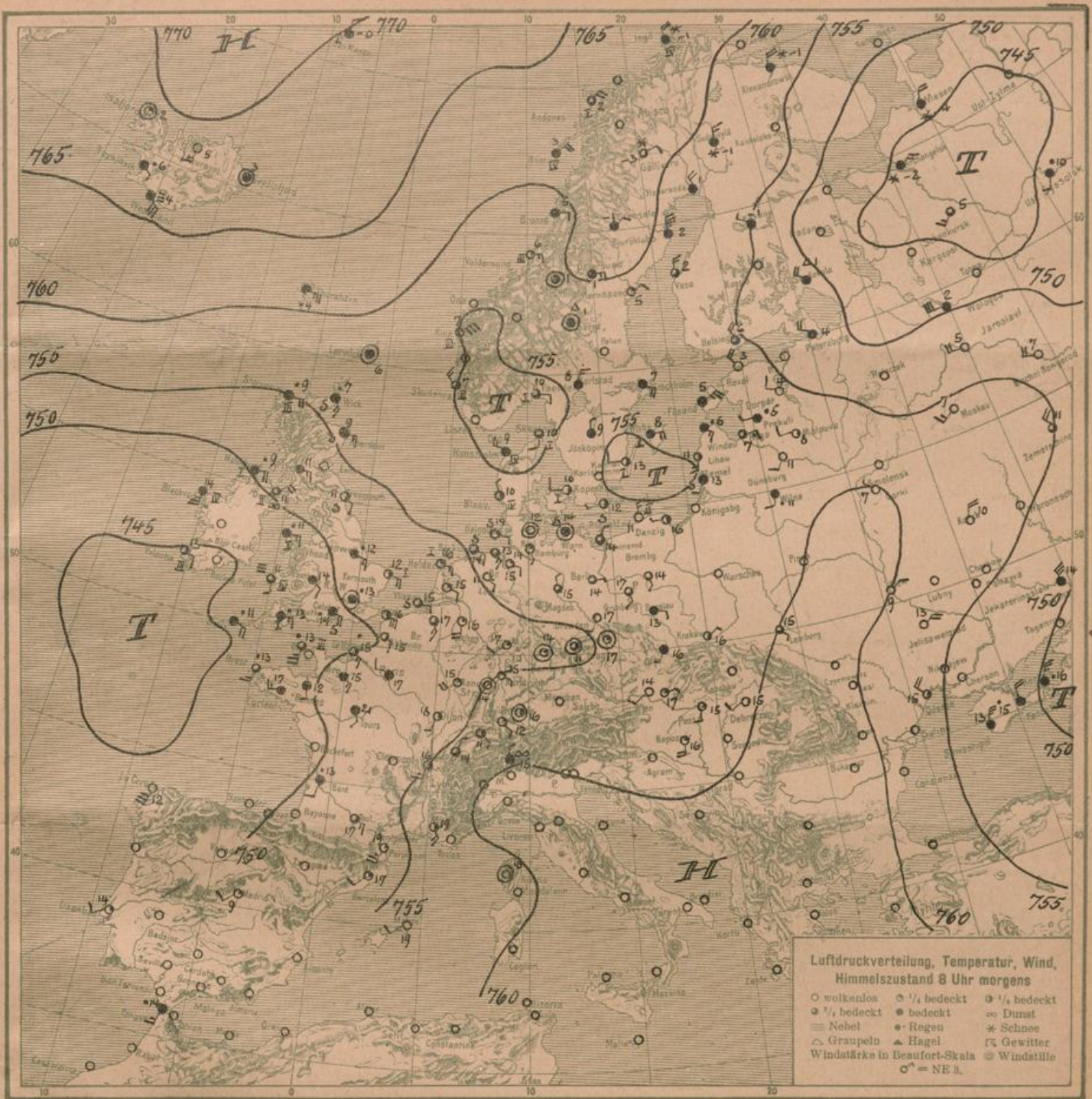


Sonnabend, d. 23. Mai 1925

DEUTSCHE





Luftdruckverteilung, Temperatur, Wind, Himmelszustand 8 Uhr morgens

- wolkenlos ◐ 1/4 bedeckt ◑ 1/2 bedeckt
- ◒ 3/4 bedeckt ● bedeckt ∞ Dunst
- ☁ Nebel • Regen * Schnee
- ⚡ Graupeln ▲ Hagel ☳ Gewitter
- Windstärke in Beaufort-Skala ⦿ Windstille
- = NE 3.

ALLGEMEINE ÜBERSICHT 8 Uhr morgens: Sonnabend, den 23. Mai 1925.

Die gestern über Finnland und Nordwestrußland gelegene Depression ist nach Nordosten im Abziehen begriffen. Die auf ihrer Rückseite strömenden Kaltluftmassen sind bis nach Südrußland vorgedrungen. Sie stützten bisher den schwachen Hochdruckrücken über Mitteleuropa. Vom Atlantik her ist unter Vorangang eines primären Fallgebietes eine Depression vor dem Kanal angelangt. Ein schwacher Ausläufer derselben drang gestern nach Süddeutschland vor und verursachte abends und in der Nacht dort leichte Niederschläge. Heute morgen hat das südliche Großbritannien und die Kanalgegend Niederschläge, meistens in Form von Schauern. Diesem Regengebiet geht ein breiter ci- und alto-stratus-Schirm voran. Da der Kern der vor dem Kanal liegenden Depression größtenteils von kalter Luft umsprüht ist, dürfte sie nur noch wenig Energie enthalten. Über Frankreich je doch, dessen Temperaturen noch ziemlich sind, ist Gelegenheit zur Ausbildung von Ausläufern oder Teilhiefs gegeben, die auf ihrem Zuge nach Nordosten unser Gebiet gerade noch streifen dürften. Die flachen Teilhiefs über dem südlichen Skandinavien sind im Zerfall begriffen.

WETTERAUSSICHTEN AN DER DEUTSCHEN KÜSTE für Sonntag, den 24. Mai 1925.

NORDSEE, westl. OSTSEE

- mittlere OSTSEE: Schwache Winde aus Südost bis Südwest, zunehmend trüb, strichweise leichte Niederschläge, Temperatur wenig verändert.
- östl. OSTSEE: (Ww. Swinemünde:) Schwache Winde aus veränderlichen Richtungen, Gewitter und Böen nicht ausgeschlossen, sonst heiter, trocken, warm.
- Sturmwarnungen: (Ww. Königsberg:) Schwachwindig, noch beständig, wärmer.

NACH AUFZEICHNUNGEN DER REGISTRIERAPPARATE ZU HAMBURG SEIT GESTERN 8 UHR MORGENS (M.E.Z.)

Table with columns for STUNDE (9-12n, 1-8) and STATION (Wien, Zürich, etc.). It contains meteorological data such as Thermograph, Barograph, Anemograph, and Sonnenscheindauer.

AUFSTIEGE

Table with columns for STATION, Wind in m/s, Seehöhe, Zeit, Boden, 200, 500, 1000, 1500, 2000, 2500, 3000, 3500, 4000, 4500, 5000, and Bemerkungen. It details balloon ascents from various stations.

SCHIFFSMELDUNGEN

Table with columns for Datum, Zeit, Breite, Länge, Luftdruck, Wind, Wetter, Temp., Luft, Wasser, W, Sichtweite, Wolken, See, Dünung, and Dünung aus. It lists ship reports with various parameters.

Eisbericht v. 23. Mai 1925

Schweden v. 22. Mai: Fahrwasser nach Karlsborg und nach Inleda östl. Schiffahrt unbehindert. Seegebiet vor Rodkallen, stromaufwärts. Seegebiet vor Gasören Grabfjell.

Simland - 22. Die finnischen Stationen südlich von Kern östl. Um der Eisbericht vom 22. Mai fiel aus, weil keine Mittelungen vorhanden.