

WETTERBERICHT DER DEUTSCHEN SEEWARTE

VERLAGSOFIZIUM HAMBURG

JAHRGANG 50, Nr. 149

Freitag, 29. Mai 1925

Europäische Zeit — Luftdruck reduziert auf 0° Temperatur, Meeresspiegel und Schwere in 45° Breite — Temperatur in Celsius-Graden — Windstärke nach Beaufortskala (12 = Orkan) — Wetter: 00 bis 09 wolkenlos bis halb bedeckt; 10 bis 19 halb bis ganz bedeckt; 20 bis 29 Dunst oder Nebel; 30 bis 39 Schauer; 40 bis 49 Rieselregen; 50 bis 59 sonstiger Regen; 60 bis 69 Schnee; 70 bis 79 Graupel oder Regen und Schnee gemischt; 80 bis 89 Hagel; 90 bis 99 Gewitter — W = Witterungsverlauf seit der letzten Beobachtung: 0 = wolkenlos bis halb bedeckt, 1 = wolkig, 2 = anhaltend ganz bedeckt, 3 = Dunst oder Nebel, 4 = dichter Nebel, 5 = Schauer, 6 = Regen oder Rieselregen, 7 = Schnee, 8 = Graupeln oder Hagel, 9 = Gewitter — Relative Feuchtigkeit: 0 = 95 bis 100%, 1 = 90 bis 94%, 2 = 80 bis 89%, 3 = 70 bis 79%, 4 = 60 bis 69%, 5 = 50 bis 59%, 6 = 40 bis 49%, 7 = 30 bis 39%, 8 = 20 bis 29%, 9 = 10 bis 19%

DEUTSCHE STATIONEN	GESTERN NACHMITTAG 2 UHR										GESTERN ABEND 7 UHR														
	Uhrzeit	Luftdruck	Wind	Wetter	Temperatur	Luftdruck Charakter. u. Ander.	W	Sichtweite in km	Wolken (in Zehntel)	Rel. Feucht.	Seegang	Wolkenhöhe	Uhrzeit	Luftdruck	Wind	Wetter	Temperatur	Luftdruck Charakter. u. Ander.	W	Sichtweite in km	Wolken (in Zehntel)	Rel. Feucht.	Seegang	Wolkenhöhe	
Borkum	19	98	SW	4	10	0	+0.5	1	20	9	str.	9	5	50	NW	2	12	20	+1.0	1	20	8	4	5	6
Helgoland	19	98	SW	4	10	0	+0.5	1	20	9	str.	9	5	50	NW	2	12	20	+1.0	1	20	8	4	5	6
Altenwalde	19	98	SW	2	55	15	0	8	4	10	ni	9	3	50	W	1	16	19	+0.0	2	50	10	3	17	15
Bremen	19	98	SW	2	55	15	0	8	4	10	ni	9	3	50	W	1	16	19	+0.0	2	50	10	3	17	15
Hamburg	19	98	SW	4	41	16	0	6	20	10	str.	8	4	50	SW	3	10	18	0	6	10	9	2	18	4
Kiel	19	98	SW	3	11	16	0	6	10	10	str.	9	6	50	SW	3	10	18	0	6	10	9	2	18	4
Warnemünde	19	98	SW	3	11	16	0	6	10	10	str.	9	6	50	SW	3	10	18	0	6	10	9	2	18	4
Swinemünde	19	98	SW	3	11	16	0	6	10	10	str.	9	6	50	SW	3	10	18	0	6	10	9	2	18	4
Rügenwaldermünde	19	98	SW	3	11	16	0	6	10	10	str.	9	6	50	SW	3	10	18	0	6	10	9	2	18	4
Danzig	19	98	SW	2	01	25	-0.5	0	20	5	str.	4	6	50	SW	3	10	18	+0.5	5	20	10	3	19	6
Königsberg	19	98	SW	2	01	25	-0.5	0	20	5	str.	4	6	50	SW	3	10	18	+0.5	5	20	10	3	19	6
Memel	19	98	SW	2	00	24	-0.5	0	20	5	str.	4	6	50	SW	3	10	18	+0.5	5	20	10	3	19	6
Aachen	19	98	SW	3	50	16	0	6	10	10	str.	9	6	50	SW	3	10	18	0	6	10	9	2	18	4
Löningen	19	98	SW	3	50	16	0	6	10	10	str.	9	6	50	SW	3	10	18	0	6	10	9	2	18	4
Hannover	19	98	SW	4	11	20	-0.5	2	20	10	str.	7	7	50	SW	3	10	18	+0.5	5	20	10	3	19	6
Magdeburg	19	98	SW	4	11	20	-0.5	2	20	10	str.	7	7	50	SW	3	10	18	+0.5	5	20	10	3	19	6
Dresden	19	98	SW	4	11	20	-0.5	2	20	10	str.	7	7	50	SW	3	10	18	+0.5	5	20	10	3	19	6
Berlin	19	98	SW	4	11	20	-0.5	2	20	10	str.	7	7	50	SW	3	10	18	+0.5	5	20	10	3	19	6
Grünberg in Schles.	19	98	SW	4	11	20	-0.5	2	20	10	str.	7	7	50	SW	3	10	18	+0.5	5	20	10	3	19	6
Breslau	19	98	SW	3	10	23	-0.5	9	10	8	str.	5	6	50	SW	3	10	18	+0.5	5	20	10	3	19	6
Frankfurt a. M.	19	98	SW	3	50	17	-0.5	6	10	10	str.	7	5	50	SW	3	10	18	+0.5	5	20	10	3	19	6
Karlsruhe	19	98	SW	3	50	17	-0.5	6	10	10	str.	7	5	50	SW	3	10	18	+0.5	5	20	10	3	19	6
Friedrichshafen	19	98	SW	3	50	17	-0.5	6	10	10	str.	7	5	50	SW	3	10	18	+0.5	5	20	10	3	19	6
Bamberg	19	98	SW	3	50	17	-0.5	6	10	10	str.	7	5	50	SW	3	10	18	+0.5	5	20	10	3	19	6
München	19	98	SW	3	50	17	-0.5	6	10	10	str.	7	5	50	SW	3	10	18	+0.5	5	20	10	3	19	6
Kahler Asten 852	19	98	SW	3	27	10	-0.5	6	10	10	str.	0	0	50	SW	3	10	18	+0.5	5	20	10	3	19	6
Wasserkuppe (Rhein) 950	19	98	SW	3	27	10	-0.5	6	10	10	str.	0	0	50	SW	3	10	18	+0.5	5	20	10	3	19	6
Feldberg im Taunus 801	19	98	SW	3	27	10	-0.5	6	10	10	str.	0	0	50	SW	3	10	18	+0.5	5	20	10	3	19	6
Brocken 1148	19	98	SW	3	27	10	-0.5	6	10	10	str.	0	0	50	SW	3	10	18	+0.5	5	20	10	3	19	6
Fichtelberg 1218	19	98	SW	3	27	10	-0.5	6	10	10	str.	0	0	50	SW	3	10	18	+0.5	5	20	10	3	19	6
Schneekuppe 1003	19	98	SW	3	27	10	-0.5	6	10	10	str.	0	0	50	SW	3	10	18	+0.5	5	20	10	3	19	6
Feldberg Schwarzw. 1292	19	98	SW	3	27	10	-0.5	6	10	10	str.	0	0	50	SW	3	10	18	+0.5	5	20	10	3	19	6
Zugspitze 2964	19	98	SW	3	27	10	-0.5	6	10	10	str.	0	0	50	SW	3	10	18	+0.5	5	20	10	3	19	6
Säntis 2500	19	98	SW	3	27	10	-0.5	6	10	10	str.	0	0	50	SW	3	10	18	+0.5	5	20	10	3	19	6
Sonnblick 3106	19	98	SW	3	27	10	-0.5	6	10	10	str.	0	0	50	SW	3	10	18	+0.5	5	20	10	3	19	6

Luftdruck der Bergstationen nicht auf Schwere und Meeresspiegel reduziert

KOSTENSTATIONEN UND FEUERSCHIFFE

NACHMITTAG UND ABEND DES VORTAGES

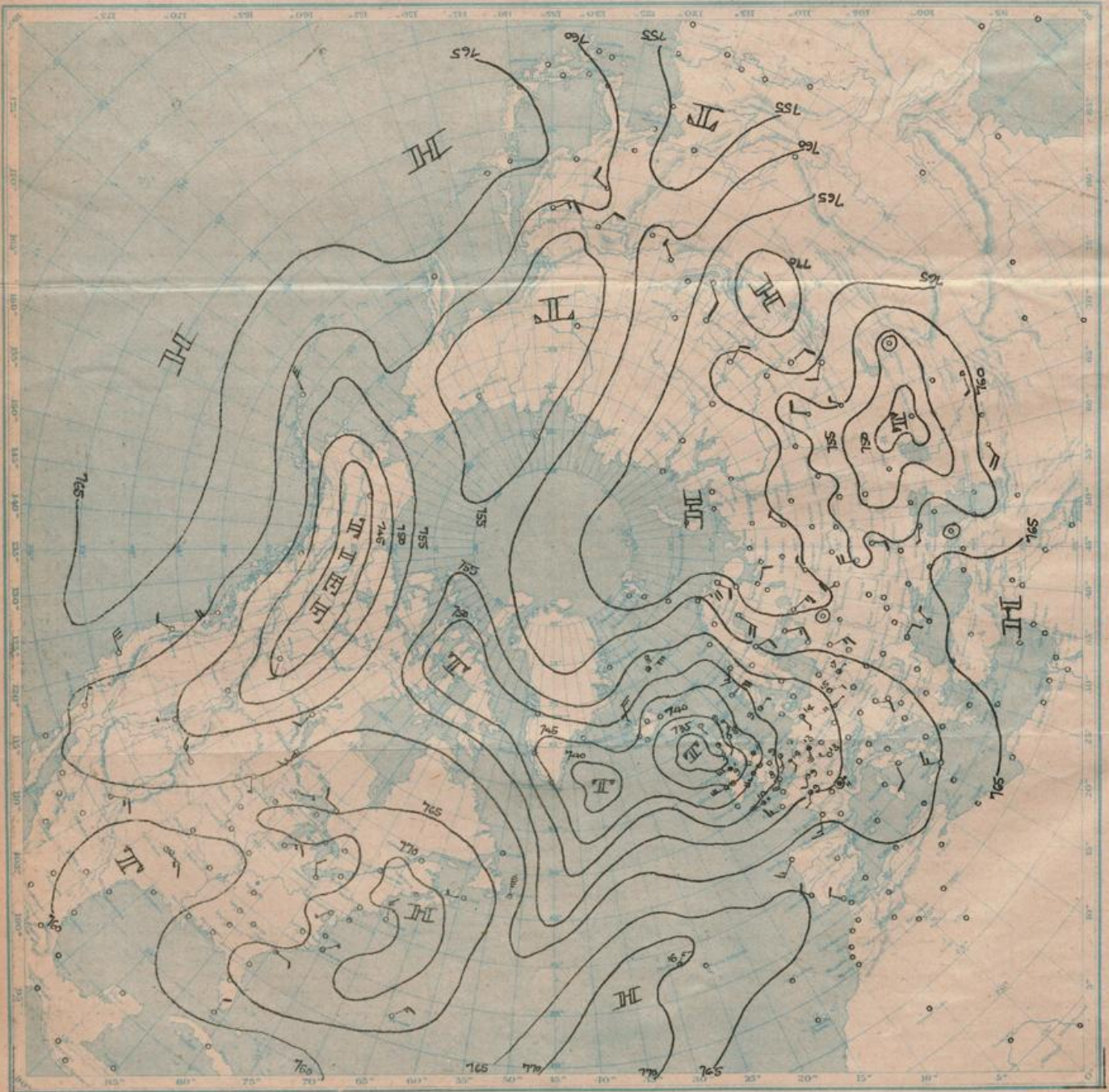
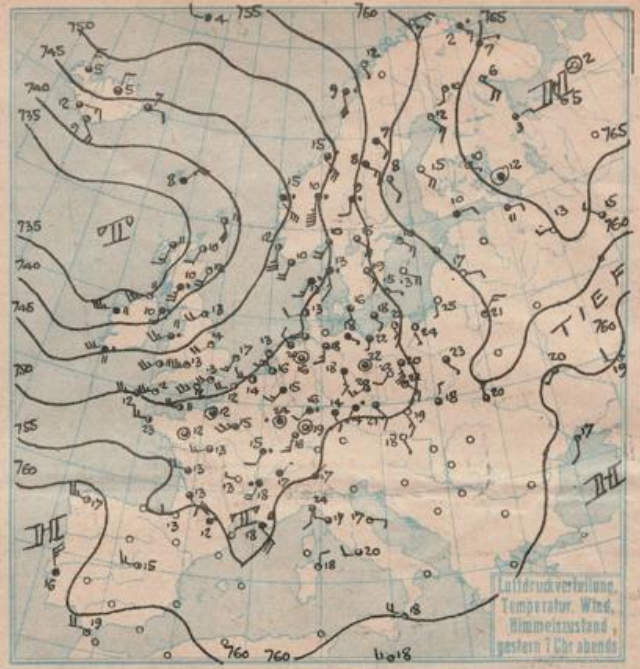
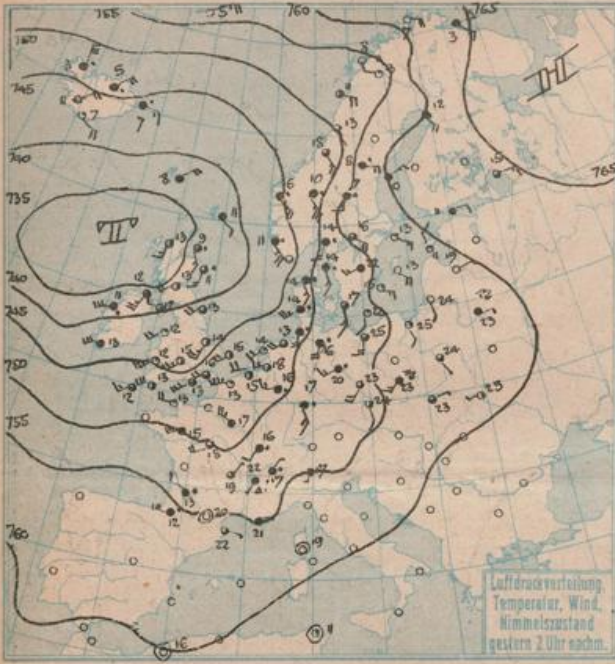
List	2p: SW 2-4, bed. d. d. d. Regen, See 3
Balk	7p: SW 2 bed. gew. Wind = 2
Arkona	7p: 751.0 SW 3 W 11 Temp. 10 Sichtw. 10m
Außenjade	7p: 882 bed. See 3
Marleneuchte	2p: 768.2 SW 3 W 16 Temp. 19 Sichtw. 10m
Borkumriff	2p: 769.9 W 10 W 10 Temp. 15 W-T 12
Amrumbank	2p: 769.7 W 10 W 10 Temp. 15 W-T 12
Adlergrund	2p: SW 1 heiter = 3 W-T 12
Borkum	5p: 769.3 W 2 W 10 Temp. 15

HEUTE MORGEN

List	8a: str. bed. gew. Wind, See 1
Balk	8a: 763.4 W 4 W 10 Temp. 13 Sichtw. 10m
Arkona	8a: str. kein Regen, See 2
Außenjade	8a: str. kein Regen, See 2
Marleneuchte	8a: 768.0 SW 3 W 10 Temp. 20 Sichtw. 10m
Borkumriff	8a: 762.6 SW 3 W 10 Temp. 12 Sichtw. 10m
Amrumbank	8a: SW 1 bed. See 1 W-T 12
Adlergrund	8a: SW 1 wolkig, See 1 Sichtw. 10m
Borkum	11a: 769.3 W 2 W 10 Temp. 15

HEUTE MORGEN 8 UHR

DEUTSCHE STATIONEN	Uhrzeit	Luftdruck	Wind	Wetter	Temperatur	Luftdruck Charakter. u. Ander.	W	Sichtweite in km	Wolken (in Zehntel)	Rel. Feucht.	Seegang	Wolkenhöhe
Borkum	8	98	SW	3	50	12	+0.5	6	10	10	str.	5
Wilhelmshaven	8	98	SW	3	50	12	+0.5	6	10	10	str.	5
Helgoland	8	98	SW	3	50	12	+0.5	6	10	10	str.	5
Altenwalde	8	98	SW	3	50	12	+0.5	6	10	10	str.	5
Bremen	8	98	SW	3	50	12	+0.5	6	10	10	str.	5
Hamburg	8	98	SW	3	50	12	+0.5	6	10	10	str.	5
Groß-Borstel	8	98	SW	3	50	12	+0.5	6	10	10	str.	5
Kiel	8	98	SW	3	50	12	+0.5	6	10	10	str.	5
Warnemünde	8	98	SW	3	50	12	+0.5	6	10	10	str.	5
Swinemünde	8	98	SW	3	50	12	+0.5	6	10	10	str.	5
Rügenwaldermünde	8	98	SW	3	50	12	+0.5	6	10	10	str.	5
Danzig	8	98	SW	3	50	12	+0.5	6	10	10	str.	5
Königsberg	8	98	SW	3	50	12	+0.5	6	10	10	str.	5
Memel	8	98	SW	3	50	12	+0.5	6	10	10	str.	5
Aachen	8	98	SW	3	50	12	+0.5	6	10	10	str.	5
Löningen	8	98	SW	3	50	12	+0.5	6	10	10	str.	5
Hannover	8	98	SW	3	50	12	+0.5	6	10	10	str.	5
Magdeburg	8	98	SW	3	50	12	+0.5	6	10	10	str.	5
Dresden	8	98	SW	3	50	12	+0.5	6	10	10	str.	5
Berlin	8	98	SW	3	50	12	+0.5	6	10	10	str.	5
Grünberg in Schles.	8	98	SW	3	50	12	+0.5	6	10	10	str.	5
Breslau	8	98	SW	3	50	12	+0.5	6	10	10	str.	5
Frankfurt a. M.	8	98	SW	3	50	12	+0.5	6	10	10	str.	5
Karlsruhe	8	98	SW	3	50	12	+0.5	6	10	10	str.	5
Friedrichshafen	8	98	SW	3	50	12	+0.5	6	10	10	str.	5
Bamberg	8	98	SW	3	50	12	+0.5	6	10	10	str.	5
München	8	98	SW	3	50	12	+0.5					



STATION	MORGEN										STATION	MORGEN														
	Luftdruck	Wind	Wetter	Temperat.	Luftdruck Charakter. u. Anfahr.	W	Sichtweite in km	Wolken	Rel. Feuchtig	Rel. Feuchtig		Minimum	Seegang	Luftdruck	Wind	Wetter	Temperat.	Luftdruck Charakter. u. Anfahr.	W	Sichtweite in km	Wolken	Rel. Feuchtig	Rel. Feuchtig	Minimum	Seegang	
Wien	56.6	EIE	1/2 bed.	17	+0.6	6			9	0	9		Rochefort													
Zürich	58.4	NW	2	11	+2.5	2	20/10	4/4	8	0	11		Bayonne	65.2	W	6	30	13	+1.0	20	7	10	10	10	10	
Bern	58.3	W	3	53	+2.0	6	20/10	4/4	0	16	10		Bordeaux	61.4	NW	1	01	12	+1.5	20	5	10	10	10	10	
Genf													Clermont	60.1	Stille	0	11	10	+1.5	20	6	10	10	10	10	
Lugano	58.0	N	1	51	+1.0	6	10/10	4/4	8	28	12		Dijon	58.3	NW	1	11	10	+1.0	20	8	10	10	10	10	
Helder	53.4	SW	4	11	+1.5	1	20/6	4/4	3	0	11		Calais	57.7	NW	9	11	10	+1.5	20	7	10	10	10	10	
Vlissingen	54.8	SW	2	01	+1.0	0	20/3	4/4	7	0	11		Brest	57.6	NW	3	11	11	+1.0	20	10	10	10	10	10	
Utrecht	54.6	NW	2	12	+1.5	6	20/7	4/4	7	0	10		Paris	57.9	SW	3	01	13	+2.0	20	3	10	10	10	10	
Kopenhagen	54.1	SE	3	16	+0.5	6	20/10	4/4	7	0	11		Perpignan	57.6	NW	5	11	14	+2.5	20	7	10	10	10	10	
Skagen	52.2	SE	2	16	+0.6	4	9	4/4	9	1	11		Rennes													
Hansthalm	52.1	SW	1	11	+0.5	2	20/8	4/4	0	0	11		Strasbourg	57	NW	1	50	12	+2.5	10	10	10	10	10	10	
Blaavandshuk	53.0	S	2	11	+0.1	1	20/7	4/4	0	0	11		Toulouse	61.9	S	2	11	11	+1.5	20	8	10	10	10	10	
Hammershus	52.8	SW	1	11	+1.0	3	20/8	4/4	8	0	11		Tours													
Abisko	57.7	S	2	11	0	1	20/10	4/4	5	0	11		Ajaccio	55.0	Stille	01	19	-0.5	20	3	10	10	10	10	10	
Haparanda	65.3	S	4	11	0	1	20/10	4/4	7	0	11		Le Havre	56.9	NW	5	11	11	+2.0	10	8	10	10	10	10	
Stensele	61.1	S	3	10	0	2	20/7	4/4	6	2	11		Marignane	58.8	NW	4	11	12	+0.5	20	9	10	10	10	10	
Oestersund	58.4	SE	4	9	+0.5	2	20/6	4/4	7	0	11		Nancy													
Hörnösand	61.7	SE	2	01	+0.5	1	20/5	4/4	7	0	11		Lerwick	42.0	SE	4	01	11	+0.5	0	50	2	10	10	10	
Särna	56.9	SE	2	11	+0.5	6	20/10	4/4	9	3	6		Renfrew	41.1	SW	4	16	9	+2.5	6	20	10	10	10	10	
Karlstad	55.6	N	3	10	0	6	-6	4/4	8	0	10		Cranwell	50.1	SW	5	00	8	+1.0	5	50	3	10	10	10	
Stockholm	58.5	EIE	3	01	0	0	20/10	4/4	6	0	11		Scilly	56.0	W	5	30	10	+1.0	1	50	10	10	10	10	
Jonköping	55.1	N	1	11	0	6	20/10	4/4	1	11	11		Wick	39.8	SE	4	30	9	+0.5	5	50	7	10	10	10	
Wisby	57.1	SE	3	01	19	-0.5	0	20/2	4/4	6	0		Mallinhead													
Kalmar	65.9	EIE	2	01	+0.5	1	-4	4/4	8	0	11		Tynemouth	45.2	SW	5	12	11	+1.0	1	50	9	10	10	10	
Gällivare	62.5	SW	2	55	0	0	10/10	4/4	7	3	-1		Pembroke	51.2	NW	6	11	11	+1.5	2	50	5	10	10	10	
Karlshamm													Roches Point	51.1	NW	3	11	9	+1.0	5	10	10	10	10	10	
Bjuröklubb	64.6	S	4	01	+1.0	1	20/3	4/4	0	0	11		Croydon	56.4	NW	3	12	11	+2.0	1	50	8	10	10	10	
Quade Hook													Aberdeen	40.7	SE	4	16	9	+1.5	5	20	9	10	10	10	
Spitzbergen	73.4	NW	2	10	+1.0	2	20/9	4/4	8	3	11		Valentia	50.3	NW	4	30	9	+1.0	5	20	10	10	10	10	
Ingö	57.2	SE	5	01	-1.0	0	20/3	4/4	8	0	11		Plymouth	54.1	NW	6	11	11	+1.0	2	50	10	10	10	10	
Valdersund	53.5	SW	2	12	+1.5	1	20/7	4/4	7	0	11		Guernsey	56.1	W	4	12	11	+1.5	1	20	10	10	10	10	
Kinn	50.6	EIE	5	02	+0.5	1	20/4	4/4	5	2	11		Stornoway	32.8	Stille	11	9	+1.0	5	20	10	10	10	10		
Lister	52.4	E	3	11	+0.5	1	20/7	4/4	7	0	11		Holyhead	46.0	NW	5	16	10	+2.0	5	20	9	10	10	10	
Bären-Insel	64.8	E	5	01	0	0	20/2	4/4	6	0	11		Donaghadee	44.3	SW	3	13	11	+2.0	1	50	8	10	10	10	
Andänes	52.5	S	3	12	0	0	20/9	4/4	7	0	11		Yarmouth	52.1	SW	4	20	10	+1.0	0	20	5	10	10	10	
Röst	54.0	SE	5	10	+0.5	1	20/10	4/4	0	0	11		Blacksod	45.0	W	5	8	11	+1.0	1	50	10	10	10	10	
Jan Mayen	52.3	ENE	7	11	-0.5	2	20/10	4/4	6	0	11		Calshot	54.0	NW	4	12	12	+2.5	0	50	9	10	10	10	
Färder	58.2	EIE	2	16	18	0	5	20/10	4/4	6	0		Thorshavn	38.0	SE	4	11	9	+0.5	2	20	10	10	10	10	
Vardö	62.0	SE	4	11	-0.5	6	20/1	4/4	8	1	11		Seydisfjord	40.0	E	2	SS	6	-0.5	6	20	10	10	10	10	
Brönö	54.3	E	4	00	+1.0	0	20/5	4/4	8	0	11		Acureyr													
Utsire	51.0	SE	5	00	+1.0	0	20/5	4/4	8	0	11		Isafjord	44.5	N	6	16	4	-1.5	6	20	10	10	10	10	
Dombas	52.1	SSW	3	16	+1.0	6	20/9	4/4	7	0	6		Reykjavik	39.7	E	1	01	10	-1.0	0	50	2	10	10	10	
Helsingfors	65.0	EIE	3	10	+1.0	1	20/9	4/4	8	0	9		Vestmannö	39.6	NW	3	01	1	-3.0	0	-1	10	10	10	10	
Vasa	62.0	E	3	00	+1.0	0	20	4/4	5	0	11		Alexandrovska	64.6	E	2	bed	8	+0.2							
Kuopio	60.4	ENE	3	02	+1.5	0	20/5	4/4	5	0	5		Archangelsk	68.9	Stille	klar	6	-								
Dorpat	64.4	SE	2	12	0	5	-	4/4	5	0	9		Ust-Zylma	68.0	NW	2	bed	1	-0.5							
Riga	61.1	EIE	5	12	+0.5	1	20/6	4/4	5	0	11		Matochkin-Sharr													
Warschau	57.6	SE	1	11	+0.5	1	20/8	4/4	6	0	15		Dickson	60.6	NNE	2 3/4	bed	-7	0							
Lemberg	59.2	S	3	16	+1.0	6	20/8	4/4	8	8	14		Petersburg	66.0	SE	8	klar	12	+0.9							
Pinsk													Tscherdyn													
Wilna	61.4	SE	3	11	+1.0	2	10/10	4/4	7	0	11		Moskau	62.8	NW	2	bed	11	+0.8							
Krakau	57.5	NW	1	01	+0.5	1	20/2	4/4	7	0	9		Kasan	61.9	N	4	-	8	0							
Posen	56.5	SE	3	01	+1.0	0	10/4	4/4	6	0	11		Kiew	62.1	SW	2 3/4	-	18	+0.6							
Prag	55.0	E	1	00	+0.5	6	20/3	4/4	6	13	11		Ufa	59.5	SE	1 3/4	-	20	+0.3							
Eger	54.2	ENE	1	01	+0.5	6	20/2	4/4	7	0	11		Saratow	60.2	SSE	2	-	15	-1.4							
Preßburg	52.3	ENE	1	01	+0.5	0	10/4	4/4	7	0	11		Orenburg	60.8	SW	2	klar	16	-0.1							
Kaschau													Odessa	62.4	ESE	2 1/2	bed	17	+0.8							
Olmütz	55.3	SE	1	11	+1.0	1	20/8	4/4	7	0	11		Sewastopol	64.7	Stille	klar	20	0								
Budapest	57.6	SE	1	21	+0.6	0	20	4/4	12	12	12		Astrachan	61.9	W	1 1/2	bed	13	-0.2							
Belgrad	58.9	Stille	01	21	+0.5	0	20	4/4	6	0	12		Emba	60.9	NE	3	klar	14	+0.2							
Serajewo	59.4	Stille	00	11	0	0	10	4/4	8	0	8		Batum													
Agram	58.2	SW	3	00	+0.5	0	20	4/4	8	0	12		Baku													
Sofia	50.5	Stille	1	11	+0.4								Tobolsk													
Athen													Omsk	58.8	NNE	2	bed	15	+0.3							
Korfu													Tashkent	55.5	W	1	klar	24	+1.0							
Turin	57.1	NNE	2	51	+1.0	6	6/9	4/4	9	23	14		V. Imbatskoe													
Genua	58.0	W	1	11	+0.5	1	19	4/4	7	-	12		Tomsk	60.4	SSW	1	Rogee	9	0							
Livorno													Irkutsk	69.2	NW	2	bed	2	+0.6							
Ancona	57.4	SSE	2	00	21	0	60/2	4/4	5	0	-		Jakutsk													
Maddalena	50.3	SE	5	02	18	0	10/3	4/4	7	0	-		Wladivostok	62.1	Stille	-	9	+0.1								
Messina	60.4	NE	2	00	19	0	20	4/4	7	0	-		Tanger													
Tarent	60.6	E	1	01	18	+1.0	0	4/7	4/4	7																

