

WETTERBERICHT DER DEUTSCHEN SEEWARTE

JAHRGANG 50, Nr. 164.

VERLAGSORT HAMBURG

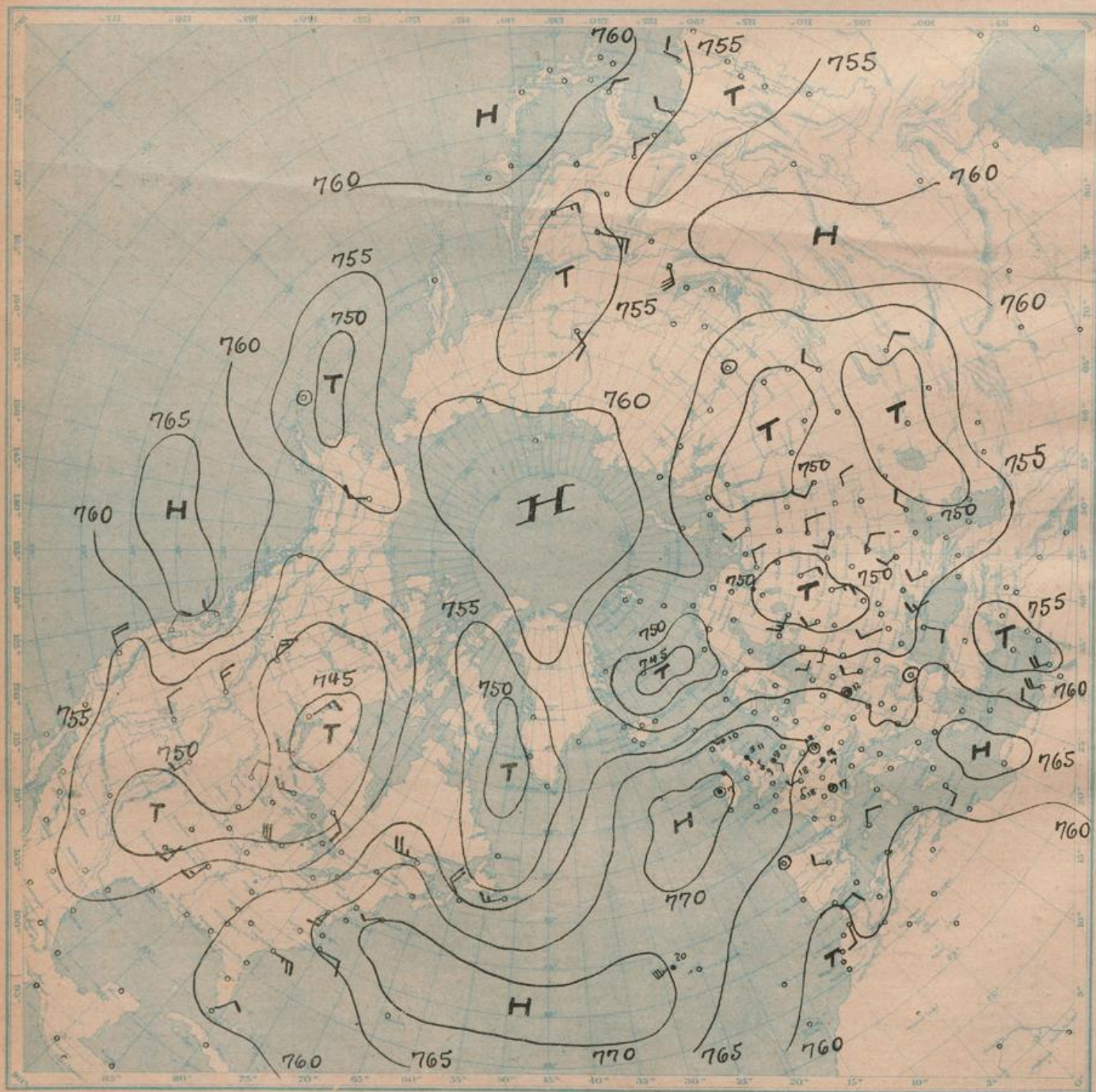
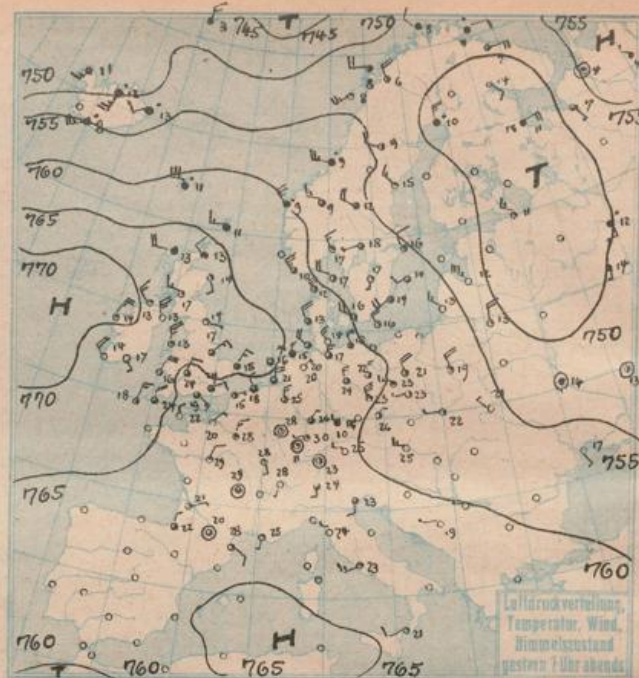
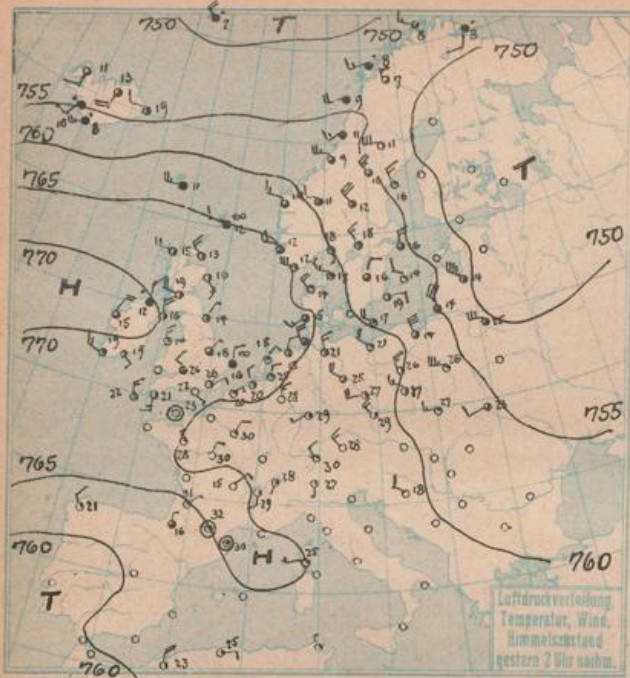
Sonnabend, den 13. Juni 1925

Mitteleuropäische Zeit — Luftdruck reduziert auf 0° Temperatur, Meeresspiegel und Schwere in 45° Breite — Temperatur in Celsius-Graden — Windstärke nach Beaufortskala (12 = Orkan) — Wetter: 00 bis 09 wolkenlos bis halb bedeckt; 10 bis 19 halb bis ganz bedeckt; 20 bis 29 Dunst oder Nebel; 30 bis 39 Schauer; 40 bis 49 Rieselregen; 50 bis 59 sonstiger Regen; 60 bis 69 Schnee; 70 bis 79 Graupel oder Regen und Schnee gemischt; 80 bis 89 Hagel; 90 bis 99 Gewitter — W = Witterungsverlauf seit der letzten Beobachtung: 0 = wolkenlos bis halb bedeckt, 1 = wolkig, 2 = anhaltend ganz bedeckt, 3 = Dunst oder Nebel, 4 = dichter Nebel, 5 = Schauer, 6 = Regen oder Rieselregen, 7 = Schnee, 8 = Graupeln oder Hagel, 9 = Gewitter — Relative Feuchtigkeit: 0 = 95 bis 100 % 9 = 90 bis 94 %, 8 = 80 bis 89 %, 7 = 70 bis 79 %, 6 = 60 bis 69 %, 5 = 50 bis 59 %, 4 = 40 bis 49 %, 3 = 30 bis 39 %, 2 = 20 bis 29 %, 1 = 10 bis 19 %

DEUTSCHE STATIONEN	GESTERN NACHMITTAG 2 UHR										GESTERN ABEND 7 UHR															
	Uhrzeit	Luftdruck	Wind	Wetter	Temperat.	Luftdruck Charakter. u. Ander.	W	Stärke in km	Wolken (in Zehntel)	Rel. Feucht.	Seegang	Wolkenhöhe	Uhrzeit	Luftdruck	Wind	Wetter	Temperat.	Luftdruck Charakter. u. Ander.	W	Stärke in km	Wolken (in Zehntel)	Rel. Feucht.	Minimum	Maximum	Seegang	Wolkenhöhe
Borkum	20	766.6	NNE 2	11	18	-0.1	1	20	6	Cl	-	5	7	765.8	N 3	11	15	-0.5	2	20	10	4	0	23	5	6
Heigoland	20	766.6	NNE 2	11	18	-0.1	1	20	6	Cl	-	5	7	765.8	N 3	11	15	-0.5	2	20	10	4	0	23	5	6
Altenwalde	20	65.1	N 4	12	18	-0.1	1	20	7	3	6	5	7	65.3	NNE 4	11	15	-0.5	1	20	5	2	0	23	5	6
Bremen	20	65.1	N 4	12	18	-0.1	1	20	7	3	6	5	7	65.3	NNE 4	11	15	-0.5	1	20	5	2	0	23	5	6
Hamburg	20	64.8	NNW 3	01	21	-1.0	0	50	4	2	5	5	7	64.0	N 3	11	17	-0.5	1	20	9	2	0	22	5	6
Kiel	20	64.4	NW 3	11	19	-0.5	0	0	8	2	7	6	8	64.0	NW 3	01	14	-0.5	0	0	0	0	20	6	0	9
Warnemünde	20	64.4	NW 3	11	19	-0.5	0	0	8	2	7	6	8	64.0	NW 3	01	14	-0.5	0	0	0	0	20	6	0	9
Swinemünde	20	61.4	NW 4	02	11	-0.0	0	20	3	1	5	9	7	61.4	NNW 4	11	18	-0.5	1	10	9	3	0	21	5	9
Rügenwaldermünde	20	61.4	NW 4	02	11	-0.0	0	20	3	1	5	9	7	61.4	NNW 4	11	18	-0.5	1	10	9	3	0	21	5	9
Danzig	20	59.3	N 4	11	17	+1.4	1	20	7	6	7	7	7	59.3	NNW 5	11	16	-0.8	0	0	0	0	21	5	9	
Königsberg	20	57.5	NW 6	11	14	+1.0	1	20	10	4	6	6	7	57.0	NE 3	01	13	-0.0	0	0	2	0	21	5	9	
Memel	20	55.0	NW 6	10	14	+1.5	0	30	5	0	7	9	7	54.4	NW 3	00	12	+0.5	0	20	0	0	21	5	9	
Aachen	20	60.1	N 3	01	28	-0.5	0	50	0	0	0	0	7	60.3	N 3	12	25	-0.5	1	20	7	0	20	4	0	9
Lönningen	20	60.1	N 3	01	28	-0.5	0	50	0	0	0	0	7	60.3	N 3	12	25	-0.5	1	20	7	0	20	4	0	9
Hannover	20	60.0	NNW 2	12	24	-0.0	1	10	7	3	5	8	7	60.2	NE 1	01	20	-1.0	0	0.5	0	0	20	4	0	9
Magdeburg	20	63.0	NW 4	12	25	-0.5	1	20	3	2	4	5	7	61.9	N 3	11	24	-1.0	9	50	7	5	0	27	9	9
Dresden	20	61.5	NNW 4	01	27	-1.0	0	50	4	2	4	5	7	60.4	NNW 7	02	23	-0.5	0	20	2	0	20	5	0	9
Berlin	20	60.6	N 1	01	25	-1.0	0	4	3	0	9	7	7	61.1	N 3	00	22	-1.0	0	10	4	0	20	4	0	9
Grünberg in Schles.	20	60.6	N 1	01	25	-1.0	0	4	3	0	9	7	7	60.1	N 3	00	23	-0.5	0	20	4	0	20	4	0	9
Breslau	20	59.7	NNW 3	02	27	-1.0	0	4	4	0	4	5	7	58.9	W 1	01	23	+3.0	1	10	5	4	0	28	6	6
Frankfurt a. M.	20	61.8	SW 1	02	29	-0.4	0	20	3	0	3	7	7	61.2	NNE 1	12	26	-0.0	1	20	8	0	20	5	0	7
Karlsruhe	20	61.8	SW 1	02	29	-0.4	0	20	3	0	3	7	7	60.1	NNW 1	01	30	-1.0	0	50	1	0	20	4	0	7
Friedrichshafen	20	61.8	SW 1	02	29	-0.4	0	20	3	0	3	7	7	61.2	Stille	02	23	-1.0	0	20	5	0	20	4	0	7
Bamberg	20	61.8	SW 1	02	29	-0.4	0	20	3	0	3	7	7	61.4	W 1	02	10	+0.5	1	10	5	4	0	28	6	6
München	20	61.3	NW 3	01	28	-0.5	0	50	0	0	0	0	7	61.5	NNW 1	01	25	-1.0	0	30	0	0	20	4	0	7
Kahler Asten 852	20	60.1	N 3	01	28	-0.5	0	50	0	0	0	0	7	60.1	N 3	01	28	-0.5	0	50	0	0	20	4	0	8
Wassertrübe (Hörn) 950	20	60.1	N 3	01	28	-0.5	0	50	0	0	0	0	7	60.1	N 3	01	28	-0.5	0	50	0	0	20	4	0	8
Feldberg im Taunus 801	20	60.1	N 3	01	28	-0.5	0	50	0	0	0	0	7	60.1	N 3	01	28	-0.5	0	50	0	0	20	4	0	8
Brocken 1148	20	60.1	N 3	01	28	-0.5	0	50	0	0	0	0	7	60.1	N 3	01	28	-0.5	0	50	0	0	20	4	0	8
Fichtelberg 1213	20	60.1	N 3	01	28	-0.5	0	50	0	0	0	0	7	60.1	N 3	01	28	-0.5	0	50	0	0	20	4	0	8
Schneeke 1608	20	60.1	N 3	01	28	-0.5	0	50	0	0	0	0	7	60.1	N 3	01	28	-0.5	0	50	0	0	20	4	0	8
Feldberg Schwarzw. 1292	20	60.1	N 3	01	28	-0.5	0	50	0	0	0	0	7	60.1	N 3	01	28	-0.5	0	50	0	0	20	4	0	8
Zugspitze 2964	20	60.1	N 3	01	28	-0.5	0	50	0	0	0	0	7	60.1	N 3	01	28	-0.5	0	50	0	0	20	4	0	8
Säntis 2500	20	60.1	N 3	01	28	-0.5	0	50	0	0	0	0	7	60.1	N 3	01	28	-0.5	0	50	0	0	20	4	0	8
Sonnblick 8106	20	60.1	N 3	01	28	-0.5	0	50	0	0	0	0	7	60.1	N 3	01	28	-0.5	0	50	0	0	20	4	0	8

Luftdruck der Bergstationen nicht auf Schwere und Meeresspiegel reduziert

KUSTENSTATIONEN UND FEUERSCHIFFE		HEUTE MORGEN 8 UHR														
NACHMITTAG UND ABEND DES VORTAGES		DEUTSCHE STATIONEN	Uhrzeit	Luftdruck	Wind	Wetter	Temperat.	Luftdruck Charakter. u. Ander.	W	Stärke in km	Wolken (in Zehntel)	Rel. Feucht.	Minimum	Maximum	Seegang	Wolkenhöhe
List	2p: NNW 3-5 bewölkt, ganz Wind, Sec 3 7p: NNW 3-5 bewölkt, ganz Wind, Sec 3	Borkum	8	766.1	NW 3	11	19	+0.5	2	20	10	3	0	23	5	6
Balk	2p: 766.2 NE, WW 12, 15° Sicht 50 km, Sec 4 7p: 53.7, NNW 5, WW 12, 15° Sicht 50 km, Sec 4	Wilhelmshaven	8	64.1	NNW 3	11	19	-0.0	2	20	10	3	0	23	5	6
Arkona	2p: NW 4 heiter, Sec unruhig 7p: NNW 4 wolkig, Sec unruhig	Helgoland	8	63.5	NW 4	bedeckt	13	-0.0	2	20	10	3	0	23	5	6
Außenjade	2p: NW 4 heiter, Sec unruhig 7p: NNW 4 wolkig, Sec unruhig	Altenwalde	8	62.9	NW 4	12	19	-0.0	2	20	10	3	0	23	5	6
Marienleuchte	2p: 766.0 NNW 9, WW 12, 20° Sicht 20 km, Sec 6 7p: 55.5, NNW 9, WW 12, 20° Sicht 20 km, Sec 6	Bremen	8	63.8	NNW 3	12	19	-0.0	2	20	10	3	0	23	5	6
Borkumriff	2p: 766.7 NE 3, WW 10, 16° W.T. 15° 7p: 66.1, NE 3, WW 10, 16° W.T. 15°	Hamburg	8	63.5	NNW 3	11	14	-0.5	1	20	8	4	0	23	5	6
Amrumbank	2p: N 3 bewölkt, Sec 3, L.T. 15.0°, W.T. 16.5° 7p: N 3, bewölkt, Sec 3, L.T. 14.2°, W.T. 14.2°	Groß-Borstel	8	61.1	NW 2	11	14	-0.0	2	20	10	3	0	23	5	6
Adlergrund	2p: Sp. NW 4 heiter, Sec 4, Borkum sichtbar 15.5.12.1 7p: Sp. NW 4 heiter, Sec 4, Borkum sichtbar 15.5.12.1	Kiel	8	63.1	NW 3	11	13	-0.0	1	0	10	3	0	23	5	6
Borkum	2p: 766.1 N 3, WW 12, 19° 7p: 766.1 N 3, WW 12, 19°	Warnemünde	8	60.8	NW 5	11	14	-0.0	1	20	10	3	0	23	5	6
		Swinemünde	8	59.1	NNW 3	11	14	-0.0	1	10	8	0	0	23	5	6
		Rügenwaldermünde	8	57.4	NNW 5	wolkig	14	-0.0	1	10	8	0	0	23	5	6
		Danzig	8	55.6	NNW 2	11	16	-1.0	1	20	7	5	0	23	5	6
		Königsberg	8	55.6	NNW 2	11	16	-1.0	1	20	7	5	0	23	5	6
		Memel	8	55.6	NNW 2	11	16	-1.0	1	20	7	5	0	23	5	6
		Aachen	8	63.0	NE 3	11	12	-0.0	9	4	10	0	0	23	5	6
		Lönningen	8	62.8	N 1	12	14	-0.5	1	0.5	10	0	0	23	5	6
		Hannover	8	63.5	NNW 1	11	15	-0.0	1	20	7	0	0	23	5	6
		Magdeburg	8	62.3	NW 3	12	14	-0.0	1	20	9	8	0	23	5	6
		Dresden	8	62.2	NW 4	11	12	-0.0	1	20	9	3	0	23	5	6
		Berlin	8	61.4	W 1	11	14	+0.5	2	10	9	3	0	23	5	6
		Grünberg i. Schles.	8	61.6	NW 4	00	15	-0.0	1	20	5	4	0	23	5	6
		Breslau														



Luftdruck, Temperatur, Wind, Himmelszustand der nördlichen Halbkugel vom Sonnabend 13. Juni morgens

STATION	GESTERN NACHMITTAG					GESTERN ABEND					STATION	GESTERN NACHMITTAG					GESTERN ABEND																													
	Luftdruck	Wind	Wetter	Temperatur	W	Luftdruck	Wind	Wetter	Temperatur	W		Luftdruck	Wind	Wetter	Temperatur	W	Luftdruck	Wind	Wetter	Temperatur	W	Luftdruck	Wind	Wetter	Temperatur	W	Luftdruck	Wind	Wetter	Temperatur	W	Luftdruck	Wind	Wetter	Temperatur	W	Luftdruck	Wind	Wetter	Temperatur	W	Luftdruck	Wind	Wetter	Temperatur	W
Wien											Turin																																			
Zürich	64.0	NW 2	09	30	0 750	62.8	WNW 1	12	27	9 20	0 32	Genoa																																		
Bern	63.8	W 1	01	27	0 50	63.0	E 1	12	25	1 50	0 28	Livorno	63.1	WNW 1	00	24	0 50	-	-	-	-	-																								
Gent	63.9	SSW 1	02	28	0 20	63.2	SSW 1	00	28	0 50	0 31	Ancona																																		
Lugano	63.8	S 1	01	27	1 4	65.3	S 1	00	24	0 20	0 28	Maddalena																																		
Heider	66.1	NE 2	01	18	0 50	65.7	NE 4	12	16	1 50	0 1	Messina	63.7	WSW 2	01	21	0 20	0	5																											
Vlissingen	65.9	NNW 1	11	20	1 10	64.7	NNW 1	12	18	1 10	0 5	Tarent																																		
Utrecht	65.4	N 2	01	25	0 20	64.7	NNE 4	14	21	1 50	0 26	Venedig	62.2	S 2	10	23	0 50	0	-	-	-																									
Kopenhagen						61.1	WNW 4	11	16	1 20	0 11	Rom	74.2	WSW 3	01	23	0 50	-	-	-	-																									
Skagen	61.0	WNW 3	01	18	0 20	60.9	WNW 4	12	17	1 20	0 11	Malta																																		
Hanstholm	62.7	NW 4	01	14	0 50	60.9	NW 6	12	12	0 50	0 11	Madrid																																		
Blaavandshuk	65.4	SW 3	11	15	1 20	64.2	NNW 4	11	13	1 50	0 11	La Coruña	63-	NNW 2	00	21	-	-	-	-	-																									
Hammerhus	57.8	WNW 4	01	17	0 50	57.0	NW 4	01	16	0 50	0 11	Mabon	64-	NE 1	00	26	-	-	-	-	-																									
Abisko	51.9	NNW 4	11	7	1 750	52.5	NNW 4	11	6	1 750	0 8	Malaga																																		
Haparanda						49.6	N 5	58	10	5 750	1 15	Biarta	66-	Stille	1/2 bed	17	-	-	-	-	-	70-	SW 3	bed.	20																					
Stensele	53.5	W 6	11	11	1 750	52.7	WNW 2	01	9	1 750	0 12	Rochefort																																		
Oestersund	56.7	NW 5	11	10	5 50	56.3	WNW 5	13	9	5 750	1 12	Bayonne	64.2	N 1	11	16	-	0.6				63.0	N 1	11	22	-	10	0	11																	
Hernösand	53.7	NW 3	01	16	1 750	53.2	NW 3	01	15	5 750	0 11	Bordeaux																																		
Särna	59.1	NW 6	11	12	5 750	55.5	NW 4	11	12	1 750	0.2 14	Clermont	66.0	NE 3	01	15	-	20				61.8	Stille	11	29	-	10	0	29																	
Karlstad	57.9	NW 3	02	18	5 -	55.7	WSW 1	12	18	1 -	0 22	Dijon																																		
Stockholm	56.3	N 3	11	16	2 20	55.2	NNW 2	01	16	1 20	0 18	Calais	66.0	NE 2	01	20	-	20				61.6	SSE 1	01	28	-	50	0	32																	
Jouköping	57.2	NNE 2	11	16	1 50	57.5	S 1	06	17	5 50	0.3 18	Brest																																		
Wisby	57.5	WNW 2	01	14	0 750	56.5	SW 2	12	14	1 750	0 11	Paris	64.6	NNE 2	01	30	-	20				63.3	NNE 3	01	28	-	20	0	31																	
Kalmar	58.8	E 2	01	19	1 -	58.1	SW 4	01	14	5 -	0 11	Perpignan	63.1	Stille	01	30	-	750				62.1	ESE 2	11	28	-	750	0	31																	
Gällivare	50.8	W 1	01	11	1 750	50.4	NNW 3	00	11	5 750	0.5 13	Rennes	65.3	SW 1	01	28	-	20				64.4	NNW -	-	26	-	0	29																		
Karlskamm												Strasbourg	62.9	NNE 8	01	31	-	20				60.9	Stille	01	21	-	50	0	32																	
Bjuroklubb						50.7	NW 1	01	12	1 750	0 9	Toulouse	62.8	Stille	01	32	-	20				61.7	Stille	11	20	-	20	0	33																	
Quade Hook												Tours	64.3	NNE 2	01	30	-	10				63.0	NNE 2	01	29	-	10	0	31																	
Spitzbergen	51.2	NNW 1	10	9	2 750	51.4	Stille	10	3	2 750	0 -	Ajaccio	64.8	WSW 4	01	28	-	20				63.1	-	01	26	-	20	0	31																	
Ingö	51.4	WNW 3	10	8	2 750	51.7	NW 2	12	8	2 750	-	Le Havre																																		
Valdersund	51.6	W 5	20	9	6 20	51.3	W 5	44	9	6 20	2 11	Mergignano	65.0	-	-	21	-	-				63.3	SW 1	01	25	-	20	0	30																	
Kinn	63.0	WNW 6	30	10	5 20	62.1	NW 5	52	9	6 10	3 11	Nancy	63.0	ESE 1	01	29	-	20				61.6	Stille	01	28	-	20	0	30																	
Lister	64.1	WNW 6	01	12	0 50	62.7	NW 5	12	10	1 50	0 11	Lerwick	65.3	W 2	21	12	1	50				64.1	NW 3	13	11	2	20	0	31																	
Bären-Insel	49.5	SSE 3	27	5	4 22	49.8	SSE 3	25	5	3 2	0 11	Renfrew	68.2	WNW 4	22	17	0	50				67.4	WNW 3	01	17	7	750	0	20																	
Andanes	51.8	WSW 3	40	8	5 50	51.6	W 4	13	8	5 50	0.2 11	Cranwell	67.3	NE 1	11	18	1	10				66.7	NE 3	11	17	9	10	0.1	21																	
Röst	67.2	WSW 4	12	9	2 10	63.0	SW 5	01	8	0 750	0 11	Scilly	67.8	N 3	01	22	0	20				66.8	NNE 3	02	18	0	10	0	31																	
Jan Mayen	49.5	NW 4	30	2	5 10	48.7	N 3	11	3	2 10	0 11	Wick	68.1	NW 3	01	13	0	50				66.5	NW 2	11	13	1	50	0	31																	
Färder	59.4	SSE 1	02	18	0 750	57.6	NNW 3	01	17	0 750	0 11	Malinhead	70.3	N 3	51	12	0	750				69.8	NW 3	01	13	0	750	0	31																	
Vardö	51.3	SSW 2	51	8	6 50	52.3	E 2	51	4	6 20	0 11	Tylenmouth	68.4	NNE 1	00	14	1	10				67.8	ESE 1	01	14	0	50	0	31																	
Brönö	57.0	SW 3	11	11	2 50	56.1	SW 3	30	9	5 20	1 -	Pembroke																																		
Ölsire	65.6	WNW 4	12	12	1 750	64.1	WNW 3	10	11	1 750	0 11	Roches Point	68.8	SE 1	00	19	1	10				68.8	SSE 1	01	17	0	50	0	31																	
Dombas	57.4	W 2	10	11	1 750	58.1	WNW 3	11	7	1 750	0 -	Crown	68.7	ENE 2	02	26	3	10				64.7	ENE 2	11	24	0	10	0	31																	
Helingsfors												Abdeen	68.6	SE 3	01	16	1	50				67.7	SSE 2	00	14	1	20	0	31																	
Vasa												Valencia	68.6	WNW 3	01	17	0	20				68.1	NW 4	01	19	0	20	0	31																	
Kuopio												Plymouth	66.3	S 3	01	21	0	20				68.3	N 4	14	24	0	20	0	3																	