

WETTERBERICHT DER DEUTSCHEN SEEWARTE

JAHRGANG 50, Nr. 169.

VERLAGSORT HAMBURG

Donnerstag, den 18. Juni 1925

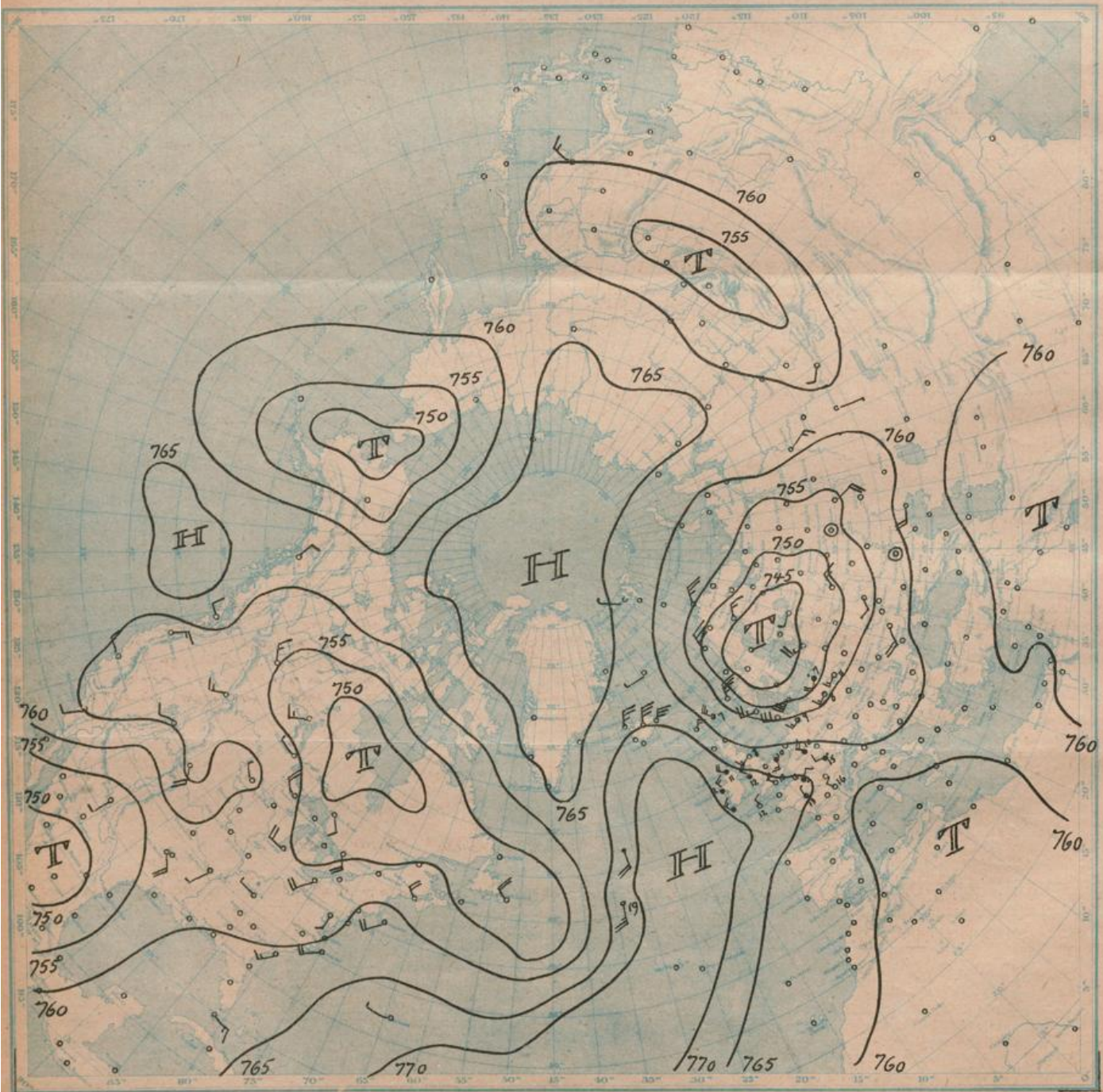
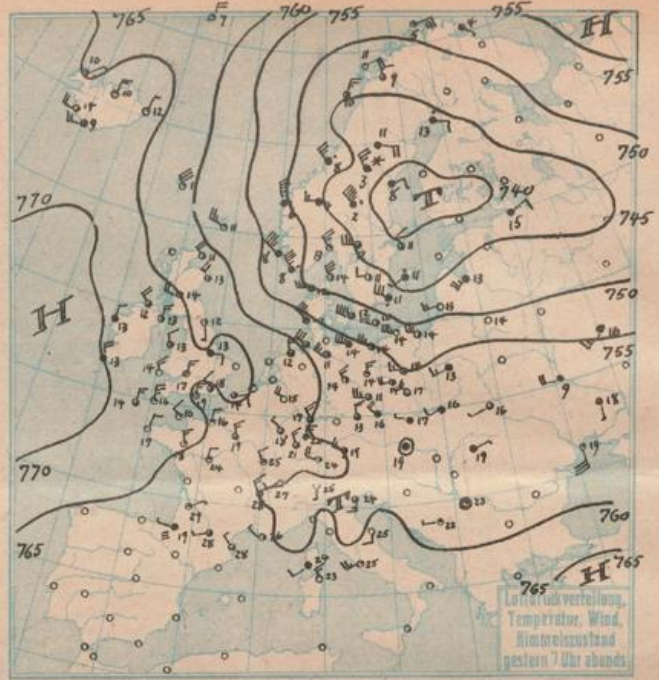
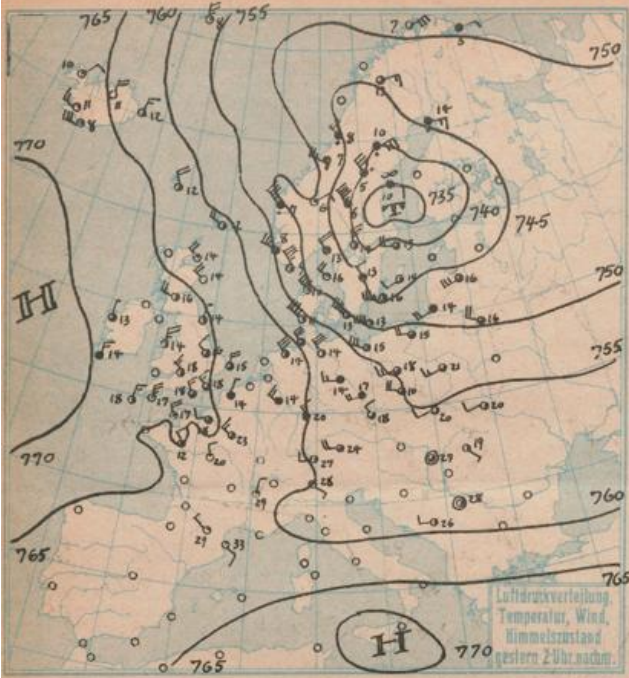
Mittleuropäische Zeit — Luftdruck reduziert auf 0° Temperatur, Meeresspiegel und Schwere in 45° Breite — Temperatur in Celsius-Graden — Windstärke nach Beaufortskala (12 — Orkan) — Wetter: 00 bis 09 wolkenlos bis halb bedeckt; 10 bis 19 halb bis ganz bedeckt; 20 bis 29 Dunst oder Nebel; 30 bis 39 Schauer; 40 bis 49 Rieselregen; 50 bis 59 sonstiger Regen; 60 bis 69 Schnee; 70 bis 79 Graupel oder Regen und Schnee gemischt; 80 bis 89 Hagel; 90 bis 99 Gewitter — W = Witterungsverlauf seit der letzten Beobachtung: 0 = wolkenlos bis halb bedeckt, 1 = wolkig, 2 = anhaltend ganz bedeckt, 3 = Dunst oder Nebel, 4 = dichter Nebel, 5 = Schauer, 6 = Regen oder Rieselregen, 7 = Schnee, 8 = Graupeln oder Hagel, 9 = Gewitter — Relative Feuchtigkeit: 0 = 95 bis 100%, 1 = 90 bis 94%, 2 = 80 bis 89%, 3 = 70 bis 79%, 4 = 60 bis 69%, 5 = 50 bis 59%, 6 = 40 bis 49%, 7 = 30 bis 39%, 8 = 20 bis 29%, 9 = 10 bis 19%

DEUTSCHE STATIONEN	GESTERN NACHMITTAG 2 UHR								GESTERN ABEND 7 UHR																
	Uhrzeit	Luftdruck	Wind	Wetter	Temperat.	Luftdruck Charakter. u. Ander.	W	Sichtweite in km	Wolken (in Zehntel)	Rel. Feucht.	Seegang	Wolkenhöhe	Uhrzeit	Luftdruck	Wind	Wetter	Temperat.	Luftdruck Charakter. u. Ander.	W	Sichtweite in km	Wolken (in Zehntel)	Rel. Feucht.	Seegang	Wolkenhöhe	
Borkum	7 06.7	NW 4	30	14	+0.5	5	20	9	mi	6	VI	6	7 06.6	NW 4	12	13	-1.0	1	20	9	cu-mi	6	VI	6	
Helgoland		NW 6	wolkig										7 06.5	NW 6	wolkig										
Altenwalde	57.5	NW 5	11	15	+0	1	50	8	str. cu	6	VI	6	7 06.2	NW 5	10	13	+0.5	2	20	6	str. cu	6	VI	6	
Bremen													7 06.1	NW 5	11	14	+0.5	1	10	6	str. cu	6	VI	6	
Hamburg	57.9	NW 5	10	14	+1.5	1	20	6	ca	6	VI	6	7 05.8	NW 5	11	14	+0.5	1	10	6	str. cu	6	VI	6	
Kiel	56.7	NW 5	11	14	+1.0	1	0	8	ca	7	VI	6	7 05.7	NW 5	11	14	+0.5	1	10	6	str. cu	6	VI	6	
Warnemünde													7 05.6	NW 5	11	14	+0.5	1	10	6	str. cu	6	VI	6	
Swinemünde	63.1	NW 6	11	15	-0	1	50	8	ca	4	VI	6	7 05.5	NW 6	11	14	+0.5	1	10	6	str. cu	6	VI	6	
Rügenwaldermünde													7 05.4	NW 5	10	14	+0.5	1	20	4	str. cu	6	VI	6	
Danzig	51.4	NW 4	11	15	-0	5	50	9	str. cu	7	VI	6	7 05.3	NW 4	11	14	+0.5	1	10	6	str. cu	6	VI	6	
Königsberg	50.5	NW 3	16	14	-0.5	5	10	10	str. cu	7	VI	6	7 05.2	NW 3	16	14	+0.5	1	20	6	str. cu	6	VI	6	
Memel	48.3	NW 4	11	14	-0	1	20	10	mi	6	VI	6	7 05.1	NW 4	11	13	-0.5	1	20	6	str. cu	6	VI	6	
Aachen	61.6	NW 3	11	14	+0.5	2	10	10	mi	9	VI	6	7 05.0	NW 3	11	13	-0.5	1	20	6	str. cu	6	VI	6	
Lönninge													7 04.9	NW 3	11	13	-0.5	1	20	6	str. cu	6	VI	6	
Hannover	58.8	NW 3	11	13	+1.0	5	50	9	str. cu	8	VI	6	7 04.8	NW 3	11	12	+1.0	5	50	8	str. cu	6	VI	6	
Magdeburg	57.8	NW 3	11	14	+1.0	5	50	10	str. cu	7	VI	6	7 04.7	NW 3	11	14	+0.5	1	20	5	str. cu	6	VI	6	
Dresden													7 04.6	NW 3	11	14	+0.5	1	20	5	str. cu	6	VI	6	
Berlin	57.1	NW 4	15	17	0	5	20	10	str. cu	5	VI	6	7 04.5	NW 4	15	17	+1.0	6	50	9	str. cu	6	VI	6	
Grünberg in Schles.	55.6	NW 4	16	15	+0.5	5	4	10	str. cu	7	VI	6	7 04.4	NW 4	16	14	+0.5	2	20	5	str. cu	6	VI	6	
Breslau													7 04.3	NW 4	16	14	+0.5	1	20	6	str. cu	6	VI	6	
Frankfurt a. M.	55.1	NW 4	11	10	-1.0	6	20	8	str. cu	7	VI	6	7 04.2	NW 4	11	17	-0.5	1	20	7	str. cu	6	VI	6	
Karlsruhe	60.5	NW 3	11	20	+0.5	1	4	10	str. cu	6	VI	6	7 04.1	NW 3	11	17	0	1	10	8	str. cu	6	VI	6	
Friedrichshafen													7 04.0	NW 3	11	20	+0.5	2	20	10	str. cu	6	VI	6	
Bamberg													7 03.9	Stille	11	20	+0.5	2	20	10	str. cu	6	VI	6	
München	58.8	NW 4	12	20	-0.5	1	10	9	str. cu	4	VI	6	7 03.8	NW 4	12	13	+1.5	6	20	10	str. cu	6	VI	6	
Kahler Asten 852													7 03.7	NW 3	11	13	-0.5	2	20	10	str. cu	6	VI	6	
Wasserkuppe (Rhein) 950													7 03.6	NW 3	11	13	-0.5	2	20	10	str. cu	6	VI	6	
Feldberg im Taunus 801													7 03.5	NW 3	11	13	-0.5	2	20	10	str. cu	6	VI	6	
Brocken 1148													7 03.4	NW 3	11	13	-0.5	2	20	10	str. cu	6	VI	6	
Fichtelberg 1218													7 03.3	NW 3	11	13	-0.5	2	20	10	str. cu	6	VI	6	
Schneekoppe 1608													7 03.2	NW 3	11	13	-0.5	2	20	10	str. cu	6	VI	6	
Feldberg i. Schwarzw. 1292													7 03.1	NW 3	11	13	-0.5	2	20	10	str. cu	6	VI	6	
Zugspitze 2964													7 03.0	NW 3	11	13	-0.5	2	20	10	str. cu	6	VI	6	
Säntis 2500													7 02.9	NW 3	11	13	-0.5	2	20	10	str. cu	6	VI	6	
Sonnblick 8106													7 02.8	NW 3	11	13	-0.5	2	20	10	str. cu	6	VI	6	

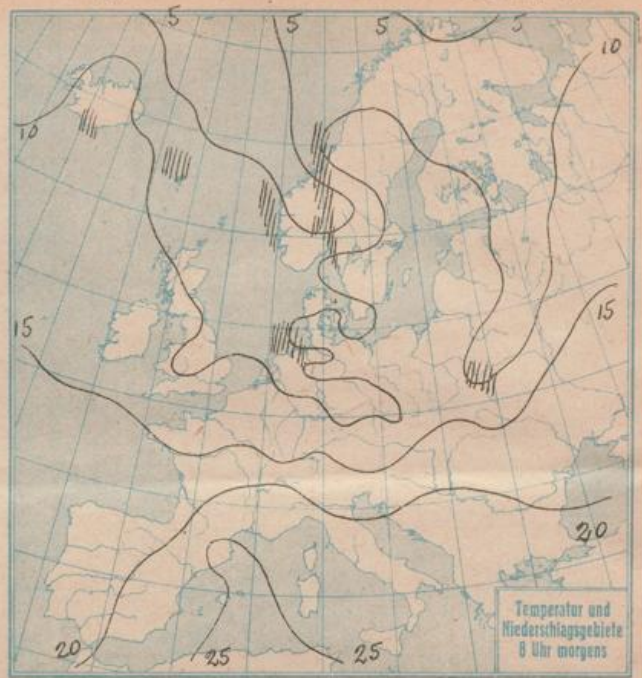
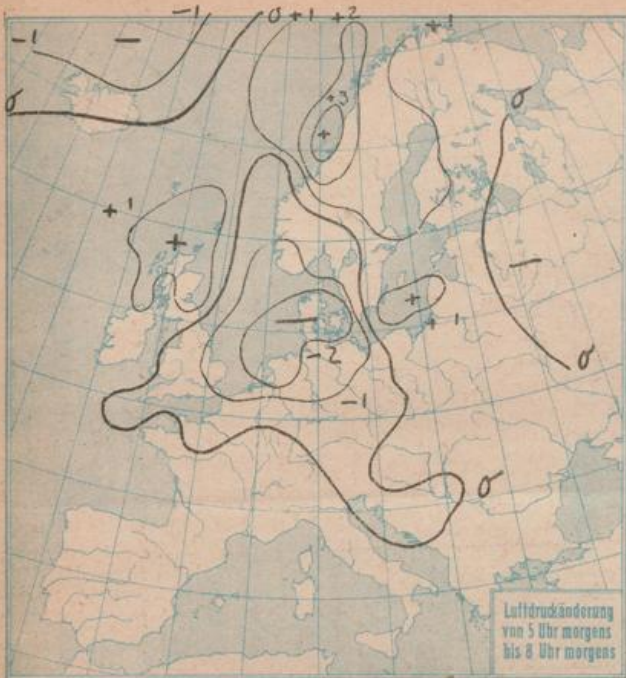
Luftdruck der Bergstationen nicht auf Schwere und Meeresspiegel reduziert

KUSTENSTATIONEN UND FEUERSCHIFFE		HEUTE MORGEN 8 UHR													
NACHMITTAG UND ABEND DES VORTAGES		DEUTSCHE STATIONEN	Uhrzeit	Luftdruck	Wind	Wetter	Temperat.	Luftdruck Charakter. u. Ander.	W	Sichtweite in km	Wolken (in Zehntel)	Rel. Feucht.	Seegang	Wolkenhöhe	
List	2p: NW 3-5 bedeckt, g. bis S. See 3 7p: NW 4-6, bedeckt, g. bis S. See 6	Borkum	8 55.2	NW 9	35	9	-2.0	5	10	10	mi	6	VI	6	
Bülk	2p: Sp. 755.0 NW 8, WW 12, 12°, Sicht 50 km, See 4 7p: NW 6, Sturm, Böen, wolkig, See 5	Wilhelmshaven	8 55.2	NW 3	11	9	-1.0	5	10	10	cu-mi	6	VI	6	
Arkona	2p: NW 6, Sturm, Böen, wolkig, See 5 7p: NW 6, Sturm, Böen, wolkig, See 5	Helgoland	8 52.6	NW 8	wolkig	10							VI	6	
Außenjade	2p: NW 6, Sturm, Böen, wolkig, See 5 7p: NW 6, Sturm, Böen, wolkig, See 5	Altenwalde	8 58.4	NW 5	11	12	+0.5	1	50	7	str. cu	6	VI	6	
Marionleuchte	2p: NW 6, Sturm, Böen, wolkig, See 5 7p: NW 6, Sturm, Böen, wolkig, See 5	Bremen	8 58.6	NW 4	30	11	-1.0	5	4	10	str. cu	6	VI	6	
Borkumriff	2p: NW 6, Sturm, Böen, wolkig, See 5 7p: NW 6, Sturm, Böen, wolkig, See 5	Hamburg	8 57.7	NW 6	30	11	-1.5	5	20	8	str. cu	6	VI	6	
Borkumriff	2p: NW 6, Sturm, Böen, wolkig, See 5 7p: NW 6, Sturm, Böen, wolkig, See 5	Groß-Borstel	8 57.7	NW 6	30	11	-1.5	5	20	8	str. cu	6	VI	6	
Amrumbank	2p: NW 6, Sturm, Böen, wolkig, See 5 7p: NW 6, Sturm, Böen, wolkig, See 5	Kiel	8 53.4	NW 3	13	9	-1.5	5	10	10	str. cu	6	VI	6	
Adlergrund	2p: Sp. NW 6, Sturm, Böen, wolkig, See 5 7p: NW 6, Sturm, Böen, wolkig, See 5	Warnemünde	8 53.4	NW 3	13	9	-1.5	5	10	10	str. cu	6	VI	6	
Borkum	2p: NW 6, Sturm, Böen, wolkig, See 5 7p: NW 6, Sturm, Böen, wolkig, See 5	Swinemünde	8 52.0	NW 5	55	11	-2.0	1	4	0	str. cu	6	VI	6	
Borkum	2p: NW 6, Sturm, Böen, wolkig, See 5 7p: NW 6, Sturm, Böen, wolkig, See 5	Rügenwaldermünde	8 52.0	NW 5	55	11	-2.0	1	4	0	str. cu	6	VI	6	
Borkum	2p: NW 6, Sturm, Böen, wolkig, See 5 7p: NW 6, Sturm, Böen, wolkig, See 5	Danzig	8 50.8	NW 4	11	10	+0.8	5	20	7	str. cu	6	VI	6	
Borkum	2p: NW 6, Sturm, Böen, wolkig, See 5 7p: NW 6, Sturm, Böen, wolkig, See 5	Königsberg	8 49.3	NW 8	10	10	0	5	20	5	str. cu	6	VI	6	
Borkum	2p: NW 6, Sturm, Böen, wolkig, See 5 7p: NW 6, Sturm, Böen, wolkig, See 5	Memel	8 46.8	NW 4	00	12	-0	0	50	2	str. cu	6	VI	6	
Borkum	2p: NW 6, Sturm, Böen, wolkig, See 5 7p: NW 6, Sturm, Böen, wolkig, See 5	Aachen	8 61.3	NW 4	11	9	-2.5	2	10	10	str. cu	6	VI	6	
Borkum	2p: NW 6, Sturm, Böen, wolkig, See 5 7p: NW 6, Sturm, Böen, wolkig, See 5	Lönninge	8 58.6	NW 1	75	9	-3.0	10	0.5	8	str. cu	6	VI	6	
Borkum	2p: NW 6, Sturm, Böen, wolkig, See 5 7p: NW 6, Sturm, Böen, wolkig, See 5	Hannover	8 58.6	NW 5	12	11	-1.0	0	20	6	str. cu	6	VI	6	
Borkum	2p: NW 6, Sturm, Böen, wolkig, See 5 7p: NW 6, Sturm, Böen, wolkig, See 5	Magdeburg	8 57.4	NW 4	01	10	-1.0	0	50	5	str. cu	6	VI	6	
Borkum	2p: NW 6, Sturm, Böen, wolkig, See 5 7p: NW 6, Sturm, Böen, wolkig, See 5	Dresden	8 58.7	NW 4	11	9	-1.0	1	50	5	str. cu	6	VI	6	
Borkum	2p: NW 6, Sturm, Böen, wolkig, See 5 7p: NW 6, Sturm, Böen, wolkig, See 5	Berlin	8 55.8	NW 4	07	11	-0.5	0	10	9	str. cu	6	VI	6	
Borkum	2p: NW 6, Sturm, Böen, wolkig, See 5 7p: NW 6, Sturm, Böen, wolkig, See 5	Grünberg i. Schles.	8 57.9	NW 4	12	10	+0.5	0	20	6	str. cu	6	VI	6	
Borkum	2p: NW 6, Sturm, Böen, wolkig, See 5 7p: NW 6, Sturm, Böen, wolkig, See 5	Breslau	8 57.8	NW 4	01	10	+0.5	0	1	50	6	str. cu	6	VI	6
Borkum	2p: NW 6, Sturm, Böen, wolkig, See 5 7p: NW 6, Sturm, Böen, wolkig, See 5	Frankfurt a. M.	8 61.8	NW 1	11	12	-0	1	50	10	str. cu	6	VI	6	
Borkum	2p: NW 6, Sturm, Böen, wolkig, See 5 7p: NW 6, Sturm, Böen, wolkig, See 5	Karlsruhe	8 61.5	NW 1	11	14	-0	1	50	10	str. cu	6	VI	6	
Borkum	2p: NW 6, Sturm, Böen, wolkig, See 5 7p: NW 6, Sturm, Böen, wolkig, See 5	Friedrichshafen	8 60.6	Stille	11	14	-0	1	50	10	str. cu	6	VI	6	
Borkum	2p: NW 6, Sturm, Böen, wolkig, See 5 7p: NW 6, Sturm, Böen, wolkig, See 5	Bamberg	8 64.7	NW 2	11	13	-1	0	2	50	10	str. cu	6	VI	6

Donnerstag, 18. Juni 1925



Luftdruck, Temperatur, Wind, Himmelszustand der nördlichen Halbkugel



NACH AUFZEICHNUNGEN DER REGISTRIERAPPARATE ZU HAMBURG SEIT GESTERN 8 UHR MORGENS (M. E. Z.)

STUNDE	9	10	11	12m	1	2	3	4	5	6	7	8	9	10	11	12n	1	2	3	4	5	6	7	8			
Thermograph	12.5	12.7	13.0	13.7	14.5	14.0	14.0	13.8	13.0	12.6	11.4	11.0	10.4	9.8	8.8	8.8	8.5	8.1	7.7	7.0	7.4	8.1	8.9	9.0			
Barograph	62.7	63.0	63.3	63.6	63.4	64.3	64.8	65.0	65.0	65.2	65.2	65.2	65.4	66.4	66.4	66.3	66.8	67.8	68.4	69.6	69.6	69.6	69.6	69.6			
Anemograph	Richtung																										
	m. p. S.		6.5	9.0	10.0	11.0	11.5	12.5	12.5	11.5	11.5	10.0	9.5	8.0	7.0	6.5	6.0	4.5	3.5	4.5	5.0	6.0	7.5	6.5	7.5	10.0	
Regenmesser																											
Sonnenscheindauer in Min.	20	15	30	25	50	45	30	80	20	15															20	5	10

AUFSTIEGE

STATION	Wind in m./S.	Seehöhe	Zeit	Boden	200	500	1000	1600	2000	2500	3000	3500	4000	4500	5000	Bemerkungen
<i>Gestern nachm. u. abend</i>																
Hinsenberg		122m	3p	144° 85'	116° 46'	100° 72'	120° 70'	100° 98'	100° 78'							Sichtw. bis 20 Kilom.
Helder		25m	2p	>	NW 11	NW 11	NW 11	NW 11	NW 11							
De Bilt		25m	2p	>	NW 5	NW 5	NW 5	NW 5	NW 5							
Prag		254m	2p	>	NW 11	NW 11	NW 11	NW 11	NW 11							
Kaschau		-	2p	>	SW 12	SW 12	SW 12	SW 12	SW 12							
Rostock		37m	6p	WNW 10	WNW 15	WNW 19	WNW 25	WNW 31	WNW 37							a-cu, cu, cu-ni
Friedrichshf.		400m	6p	NW 3	>	>	NW 11	NW 11	NW 11							
Pennanun		-	7p	>	SW 8	NW 10	NW 10	NW 10	NW 10							
Tours		-	7p	>	NW 10	NW 10	NW 10	NW 10	NW 10							
Reufrew		-	7p	>	NW 13	>	NW 14	NW 15	NW 16							
Holynees		-	7p	>	>	>	NW 14	NW 15	NW 16							
Cranwell		-	7p	>	E, N 3	>	NW 2	>	>							
<i>Gestern Morgen</i>																
Helder		-	9a	>	11° 85'	10° 85'	7° 85'	4° 75'	1° 65'							
De Bilt		25m	8a	13° 85'	>	11° 85'	7° 97'	5° 97'	4° 97'							
Stockholm		-	3a	>	SW 19	WNW 7	W 8	W 13	W 13							
Obisko		-	9a	>	SE, E 5	SE 6	SE, SE	>	>							
<i>Heute Morgen</i>																
Rostock		37m	7a	7.7° 95'	>	7.7° 95'	7.7° 95'	7.7° 95'	7.7° 95'							a-sh, a-cu, cu-ni
Dresden		-	7a	WNW 7	WNW 7	WNW 7	WNW 7	WNW 7	WNW 7							untere Wolkegrenze 1000 m Sichtw. bis 50 km
Dreslau		-	7a	W 6	W 6	W 6	W 6	W 6	W 6							Sichtw. bis 50 km
Karlsruhe		-	7a	NW 1	NW 2	NW 2	NW 2	NW 2	NW 2							" " 50 "
Stuttgart		-	9a	WNW 3	>	NW 3	NW 3	NW 3	NW 3							" " 50 "
Hinsenberg		122m	9a	8.0° 78'	>	8.0° 78'	8.0° 78'	8.0° 78'	8.0° 78'							" " 20 "
Friedrichshf.		400m	7a	>	>	>	10.4° 85'	7.2° 98'	3.1° 78'							" " 10 "
Prag		254m	8a	NW 2	W 4	NW 8	WNW 9	W 22	>							" " 50 "
Kaschau		-	8a	N 3	N 10	N 9	WNW 9	W 312	>							" " 4 "
Malta		-	8a	>	>	W 3	W 3	NW 7	NW 7							
Avord		-	8a	>	>	>	NE 7	NW 6	NW 4							
Lyon		-	8a	>	>	>	N 2 E 8	NW 4	>							
Parpignan		-	8a	>	>	>	NW 14	NW 8	NW 8							
Tours		-	8a	>	>	>	NW 14	NW 8	NW 8							
Helder		-	8a	NW 7	>	W 318	W 17	>	>							" " 50 km
De Bilt		-	8a	WNW 3	>	W 12	W 12	W 12	>							" " 20 "
Calshot		-	7a	>	>	NW 15	>	NW 11	NW 12							

STATION	MORGEN										STATION	MORGEN													
	Luftdruck	Wind	Wetter	Temperat.	Luftdruck Charakter. u. Ander.	W	Schneite in cm	Wolken (in Zenith)	Rel. Feucht.	Minimum		Seegang	Luftdruck	Wind	Wetter	Temperat.	Luftdruck Charakter. u. Ander.	W	Schneite in cm	Wolken (in Zenith)	Rel. Feucht.	Minimum	Seegang		
Wien	59.7	Stillg	Regen	12	+0.3	3						Rochefort													
Zürich	61.8	NW 2	II	16	0	2	10	9	8	0	16	Bayonne	64.0	W 3	II	16	+0.5	—	20	10	St. m.	—	0	I	
Bern	61.3	W 1	II	17	0	1	10	9	8	0	17	Bordeaux	62.1	SW 1	01	18	+0.5	—	20	2	St. m.	—	0	15	
Genf	61.9	SE 1	00	20	0	0	20	10	10	0	15	Clermont	62.7	SW 1	00	17	+0.5	—	2	Wolken	—	0	10		
Lugano	58.6	N 1	00	20	-0.5	6	20	—	0	0	18	Dijon	62.7	NNE 2	01	15	—	0	—	10	2	St. m.	—	0	13
Heider	58.4	NW 7	II	13	-2.0	1	20	9	8	0.2	W	Calais													
Vlissingen	61.6	NW 5	II	14	-1.0	1	20	9	8	0.2	W	Brest	62.7	N 2	01	15	—	0	—	20	2	St. m.	—	0	15
Utrecht	59.5	NW 3	16	12	-2.0	5	20	9	8	0.4	5	Paris	64.0	SW 1	00	14	+0.5	—	4	Wolken	—	0	8		
Kopenhagen	49.7	W 2	II	10	-2.0	5	20	9	8	0.1	10	Perpignan	60.8	NW 2	II	20	—	0	—	8	5	—	0	10	
Skagen	48.2	NW 4	01	11	-0.5	1	20	9	8	0	10	Rennes	60.8	SW 1	00	17	—	0	—	10	10	Wolken	—	0	9
Hanstholm	46.7	NW 2	01	8	-1.0	1	20	9	8	0	10	Straßburg	62.3	NW 2	01	14	—	0	—	20	2	St. m.	—	0	12
Blaavandshuk	50.5	NW 6	35	10	-2.0	5	20	9	8	0	10	Toulouse	62.8	W 2	II	19	+0.5	—	—	10	10	St. m.	—	0	15
Hammershus	54.9	NW 8	II	8	-1.0	5	20	9	8	0	10	Tours	64.5	NNE 2	II	10	—	0	—	10	5	St. m.	-2	12	
Abisko	52.9	SE 3	II	9	+0.5	2	20	10	9	0	6	Ajaccio	62.9	SW 1	01	22	+0.5	—	—	20	2	St. m.	—	0	6
Haparanda	48.2	NE 3	01	17	+1.5	1	20	10	9	0.4	12	Le Havre	64.0	NNE 3	II	13	—	0	—	10	10	—	—	0	11
Stensele												Marignane	59.3	NW 2	01	24	—	0	—	50	2	St. m.	—	0	17
Oestersund	46.7	W 2	10	10	+1.5	6	20	10	9	0	6	Nancy	62.3	NW 1	01	11	—	0	—	20	4	St. m.	—	0	7
Hernösand	44.3	W 1	II	10	+1.0	1	20	9	8	0	6	Lerwick	61.1	N 6	13	5	+1.0	5	20	10	10	St. m.	7	2	10
Särna	47.7	SE 2	45	5	+1.5	8	20	10	9	2	2	Renfrew	66.0	NW 4	01	12	+0.5	0	—	10	2	St. m.	—	0	10
Karlstad	42.7	NW 2	40	7	—	0	20	10	9	8	0.5	Cranwell	64.5	NW 3	01	11	+0.5	0	—	20	1	St. m.	—	0	7
Stockholm	42.5	NW 2	02	12	+1.0	1	20	10	9	0	7	Scilly	66.8	W 4	00	14	-0.5	0	—	20	4	St. m.	8	0	10
Jonköping	44.1	NW 2	II	11	—	0	20	10	9	0	7	Wick													
Wisby	44.1	NW 3	10	11	—	0	20	10	9	0	7	Malinhead	65.6	NW 4	II	11	—	0	—	10	8	St. m.	7	0	10
Kalmar	46.8	W 6	12	11	+0.5	6	20	10	9	0.6	W	Tynemouth	64.1	NW 3	01	12	+1.0	0	—	20	3	St. m.	5	0	10
Gällivare	52.3	ENE 1	II	9	+1.0	2	20	10	9	2	8	Pembroke													
Karlshamm												Roches Point	70.3	NW 3	II	12	—	0	—	20	4	St. m.	8	0	10
Bjuröklubb	48.0	E 6	II	10	+1.0	2	20	10	9	—	1	Croydon	64.2	NW 4	12	12	-0.5	0	—	20	8	St. m.	6	8	10
Quade Hook												Aberdeen	64.0	NW 5	II	9	+1.0	5	20	9	St. m.	7	0.2	10	
Spitzbergen	63.1	NW 1	00	7	-1.0	0	20	10	9	0	6	Valentia	70.3	NNE 4	10	12	+0.5	1	20	8	St. m.	8	0	10	
Ingö	58.3	NE 5	12	8	+1.0	2	20	10	9	0	6	Plymouth	60.8	NW 3	01	13	—	0	—	10	1	St. m.	7	0	10
Valdersund												Guernsey	66.8	NNE 3	01	14	—	0	—	20	1	St. m.	7	0	10
Kinn	51.9	NNE 7	50	9	—	0	20	10	9	0	4	Stornoway	67.3	W 4	10	10	+1.0	2	20	7	St. m.	8	0	10	
Lister	48.3	NW 6	03	8	+1.5	4	20	10	9	0.5	W	Holyhead	67.3	W 4	II	12	—	0	—	2	60	St. m.	7	0	10
Bären-Insel												Donaghadee	67.5	N 4	00	12	+1.0	0	—	20	5	St. m.	7	0	10
Andänes	57.6	SW 1	12	8	+2.0	1	20	10	9	0	10	Yarmouth	62.7	NW 4	12	11	-1.0	1	10	14	2	St. m.	5	0	10
Röst	51.5	N 6	00	9	+1.5	1	20	10	9	0	10	Blacksod	70.4	W 1	14	11	—	0	—	2	10	—	—	0	10
Jan Mayen	61.9	W 1	27	0	-1.0	3	0.5	Wolken	9	0	10	Calshot	66.5	NW 3	01	12	—	0	—	10	1	St. m.	8	0	10
Färder	44.8	NW 5	12	9	—	0	20	10	9	0	10	Thorshavn	66.1	NNE 3	II	9	+0.5	1	20	4	St. m.	5	0	10	
Vardö	55.6	N 3	II	4	—	0	20	10	9	0	10	Seydisfjord	64.4	SW 1	12	8	-1.0	1	0.05	6	—	—	—	—	—
Brönö	49.3	NW 4	16	11	+3.0	0	20	10	9	0	10	Acureyri	66.1	E 2	01	15	-1.0	0	0.2	3	—	—	—	—	—
Utsire	51.7	NW 7	12	8	—	0	20	10	9	0	10	Isafjord													
Dombas	48.2	NW 2	12	6	+1.5	2	30	10	9	0	2	Reykjavik	66.0	SW 1	II	10	-0.5	2	4	10	St. m.	7	0	10	
Helingsfors	44.4	SE 1	01	18	+1.0	0	20	10	9	0	9	Vestmannö	66.0	NNE 0	00	20	+2.0	1	0.05	7	—	—	—	—	—
Vasa												Alexandrovsk													
Kuopio												Archangelsk													
Dorpat	46.2	S 1	16	II	-0.5	1	—	—	—	0	9	Ust-Zylma	58.2	SW 1	1/2 bed.	12	+0.4	—	—	—	—	—	—	—	—
Riga	45.7	W 5	13	10	+0.5	1	50	10	9	7	1	Matochkin-Sharr													
Warschau	54.0	NEW 5	02	12	+0.5	2	10	3	—	4	0.4	Dickson													
Lemberg	57.0	NW 2	50	II	+0.5	5	2	10	St. m.	9	1	Petersburg	44.9	W 1	3/4	—	14	+0.2	—	—	—	—	—	—	—
Pinsk												Tscherdyn													
Wilna	50.4	NW 3	II	10	+0.5	2	10	10	St. m.	6	0.3	Moskau	48.7	NE 1	Kontin.	14	+0.5	—	—	—	—	—	—	—	—
Krakau	57.6	SW 2	II	12	—	0	5	4	10	—	5	Kasan	55.9	SW 1	bed.	14	—	0	—	—	—	—	—	—	—
Posen	55.5	NW 5	12	II	—	0	1	20	10	—	0	Kiew	52.2	NW 3	—	16	-0.4	—	—	—	—	—	—	—	—
Prag	59.3	NW 2	II	10	—	0	5	20	10	—	6	Ufa	53.6	SE 1	1/4	14	-1.4	—	—	—	—	—	—	—	—
Eger												Saratow	58.3	SW 1	—	16	+0.2	—	—	—	—	—	—	—	—
Preßburg	58.5	SW 1	II	13	+0.5	5	10	10	St. m.	7	2	Orenburg													
Kaschau	56.1	N 3	12	17	+0.5	6	4	7	St. m.	8	0.2	Odessa	57.2	S 4	W 1/2	17	-0.4	—	—	—	—	—	—	—	—
Olmütz	56.5	NW 2	II	10	—	0	6	20	10	—	10	Sewastopol	60.4	S 3	—	18	-0.1	—	—	—	—	—	—	—	—
Budapest	53.1	NW 3	bed.	17	+0.3	—	—	—	—	9	1.2	Astrachan	62.2	W 3	1/4 bed.	13	+0.9	—	—	—	—	—	—	—	—
Belgrad	55.9	S 1	01	23	-0.5	—	—	—	—	2	0.2	Emba													
Bernjewe	57.0	SW 1	00	14	—	0	10	2	—	2	0	Batum													
Agram	52.7	E 1	18	18	+0.5	9	1	10	—	9	0.5	Baku													
Sofia												Tobolsk	60.4	SE 3	1/4 bed.	1	—	—	—	—	—	—	—	—	—
Athen												Omsk	62.2	E 1	W 1/2	17	-0.1	—	—	—	—	—	—	—	—
Korfu												Tashkent	61.7	E 1	3/4 bed.	16	—	—	—	—	—	—	—	—	—
Turin												V. Imbatskoe													
Genoa												Tomsk													
Livorno												Irkutsk													
Ancona												Jakutsk													
Maddalena												Wladivostok	59.8	E 1	3/4 bed.	18	+0.2	—	—	—	—	—	—	—	—
Messina												Tanger													
Tarent												Agadir													
Venedig												Bou Denib													
Rom												Oran													
Malta	62.2	S 1	01	24</																					

STATION	GESTERN NACHMITTAG					GESTERN ABEND					STATION	GESTERN NACHMITTAG					GESTERN ABEND																			
	Luftdruck	Wind	Wetter	Temperatur	W	Luftdruck	Wind	Wetter	Temperatur	W		Luftdruck	Wind	Wetter	Temperatur	W	Luftdruck	Wind	Wetter	Temperatur	W	Luftdruck	Wind	Wetter	Temperatur	W	Luftdruck	Wind	Wetter	Temperatur	W					
Wien											Turin																									
Zürich	67.5	W 2	02	27	0 20	67.7	WNW 4	12	29	1 10	0 28																									
Bern	67.3	W 2	02	28	0 50	67.6	W 3	02	23	0 50	0 26																									
Genf						62.2	SW 2	00	22	0 20	0 29																									
Lugano	59.6	SE 1	01	28	1 20	58.3	S 1	00	25	0 20	0 30																									
Helder																																				
Vlissingen																																				
Utrecht																																				
Kopenhagen	51.3	WNW 3	11	13	1 20	51.8	WNW 8	11	12	5 20	0 10																									
Skagen	48.1	NW 4	01	16	0 20	48.1	NW 6	02	14	-	0 10																									
Hansthalm	51.4	NW 8	01	10	0 50	49.8	W 8	12	12	1 50	0 10																									
Narvaedebak	55.5	NW 7	16	11	5 50	56.5	NW 7	37	13	5 20	1 10																									
Hammershus	49.6	W 8	01	13	0 50	52.5	NW 8	01	13	0 50	0 10																									
Abisko	46.2	E 3	11	13	1 50	48.5	NW 2	11	3	1 50	0.5 14																									
Haparands	45.3	E 3	30	14	5 50	45.1	E 2	53	43	5 50	5 19																									
Stensels	40.6	ENE 6	65	10	6 10	42.3	E 4	50	11	6 10	13 11																									
Oestersund	41.2	NW 5	65	6	4	42.1	NW 5	65	3	6 4	23 10																									
Hernösund	36.2	E 3	27	10	6 2	38.8	NE 2	11	8	2 50	5 10																									
Särna	43.2	NW 3	11	6	2 50	42.1	NW 3	55	2	6 4	5 10																									
Karlstad	44.6	NW 5	01	14	1 -	44.7	W 5	12	12	1 -	0 14																									
Stockholm	44.4	W 4	11	13	1 20	44.9	NW 2	11	11	1 20	0 14																									
Jönköping	44.0	NW 2	16	13	5 50	46.6	W 2	01	11	5 50	0.5 16																									
Wisby	43.9	SW 2	12	-	44.3	SW 1	50	17	2 20	2 10																										
Kalmar	48.1	W 7	16	16	5 -	47.6	NW 6	35	11	6 -	1 10																									
Gällivare	45.4	SE 2	30	17	1 50	46.3	E 1	11	15	1 50	0 19																									
Karlshamm																																				
Bjuröklubb	57.9	NE 5	11	10	2 50	42.2	E 2	16	10	6 50	5 10																									
Quade Hook																																				
Spitzbergen						63.3	NW 3	00	4	0 50	1 12																									
Ingo	51.4	NE 6	00	7	1 50	53.2	ENE 6	00	5	0 50	0 10																									
Valdersund	47.4	WNW 5	30	7	5 20	46.8	NW 5	48	8	5 20	1 10																									
Kinn	53.2	NW 7	44	7	6 10	57.8	NW 7	54	6	6 10	7 10																									
Lister	54.3	NW 7	13	3	5 50	54.3	NW 7	30	8	5 50	0.3 10																									
Bären-Insel	58.5	ENE 6	11	2	3 2	60.6	NE 5	11	0	2 10	0 10																									
Andänes	46.8	NE -	-	6	50	47.2	NE 4	01	17	0 50	0 10																									
Röst						46.5	NNE 5	11	10	3 50	0 10																									
Jan Mayen	57.6	N 5	01	8	1 30	67.3	N 4	05	7	3 50	0 10																									
Färder	46.9	NW 4	10	13	1 50	46.6	NW 5	00	13	1 50	0 10																									
Vardö	53.5	E 2	11	5	2 50	-	ESE 1	11	4	2 50	0 10																									
Brännö	45.4	NW 4	33	8	4 4	44.8	NW 3	55	8	6 4	12 -																									
Utsire	66.2	NW 7	12	8	5 50	55.1	NW 7	17	8	5 50	1 10																									
Dombas	57.7	ENE 2	05	-	55.8	W 3	10	4	2 50	-																										
Helsingfors																																				
Vasa																																				
Kuopio																																				
Dorpat																																				
Higa	46.2	SW 6	heiter	12		45.6	SW 5	11	13	1 50	0 10																									
Warschau	52.3	WSW 3	11	21	2 10	52.8	WSW 3	16	13	5 10	0.1 21																									
Lemberg	56.5	WSW 2	01	20	1 20	56.0	WSW 1	12	16	1 20	0 24																									
Pinsk																																				
Wilna	49.0	WNW 4	10	16	2 -																															
Krakau	56.8	WSW 2	16	20	6 18	67.2	SW 2	13	16	9 4	16 23																									
Posen	54.7	WSW 3	11	19	1 20	54.7	W 3	11	14	5 20	0.6 20																									
Prag	57.4	NW 2	11	18	5 20	57.8	NW 4	11	16	5 20	0 22																									
Eger	58.0	W 3	16	18	8 10	58.9	NW 3	11	13	5 20	0 20																									
Freiburg	56.7	SW 1	11	23	5 10	56.0	SW 1	10	22	5 10	0.6 24																									
Kaschau	57.3	SE 1	13	19	4 20	57.5	NE 1	40	13	9 20	3 24																									
Olmütz	55.1	NW 1	11	13	6 50	56.0	W 1	11	17	6 20	11 23																									
Budapest	57.4	Stille	1/2 bed.	27																																
Belgrad	59.4	Stille	02	28	0 50	57.3	Stille	08	23	0 50	0 20																									