



# WETTERBERICHT

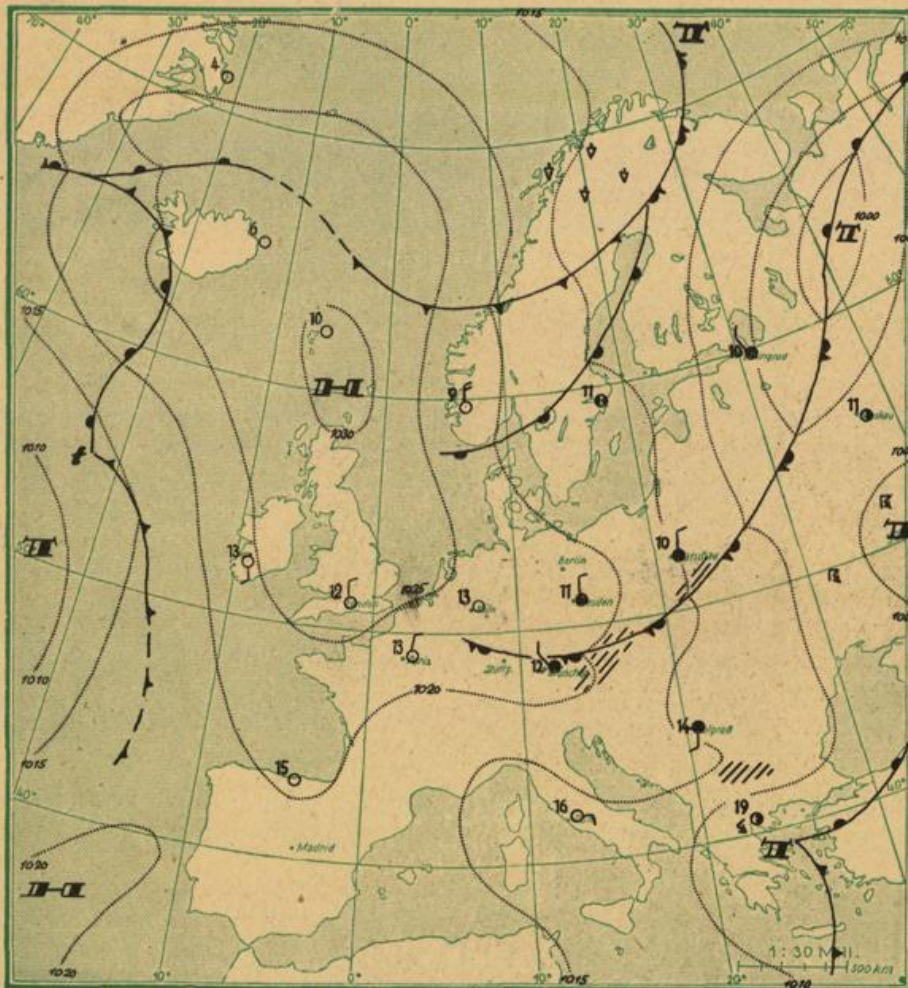
BEHELFSAUSGABE

DER SÄCHSISCHEN LANDESWETTERWARTE

20. Juni 1949

Nr. 171

Verlagsort Dresden · Erscheint täglich · Bezug durch die Post monatlich DM 2.—, ausschl. Zustellgebühr  
Postanschrift: 10 Radebeul 5 · Fernruf: Dresden 75509 · Postscheckkonto: Dresden 64485 · Einzelpreis 10 Pf.



### Erläuterungen

Luftdruckwerte in Millibar (mb) im Meeresspiegel  
Temperaturen in Graden Celsius  
Tägliche Niederschlagsmenge in mm Regenhöhe  
Sonnenscheindauer in Stunden, sowie als Prozentzahl des für den Tag astronomisch möglichen Sonnenscheins  
MEZ = Mitteleuropa-Zeit (15° östl. L.)  
DSZ = Deutsche Sommerzeit (30° östl. L.)  
m NN = Meter über Normal-Null (Meereshöhe)

Die genauen Zeiten für die Auf- und Untergänge von Sonne und Mond ergeben sich durch Hinzuzählen von

0 Min. in Görlitz	8 Min. in Chemnitz
2 " " Bautzen	10 " " Leipzig
5 " " Dresden	12 " " Plauen

21.6.49	Aufgang	Untergang
	für 15° Ostlänge	
Sonne	DSZ 04.45	21.17
Mond	01.50	16.13

Wasserstände in cm heute morgen					
Schöna	Pirna	Dresden	Meißen	Riesa	Torgau
200	232	180	242	272	284
Wittenb.	Dessau	Barby	Mgdbg.	Wittbge.	
341	290	318	250	379	
Elbtemperatur Dresden:		16			

### Witterungsverlauf gestern in Sachsen

Neblig-trüb, anhaltender Nieselregen, kühl.

Luftmasse über Sachsen nach nebenstehender Wetterkarte:  
Kühle Meeresluft

mGA

## ÜBERSICHTSWETTERKARTE Montag, 20. Juni 1949, 1 Uhr MEZ

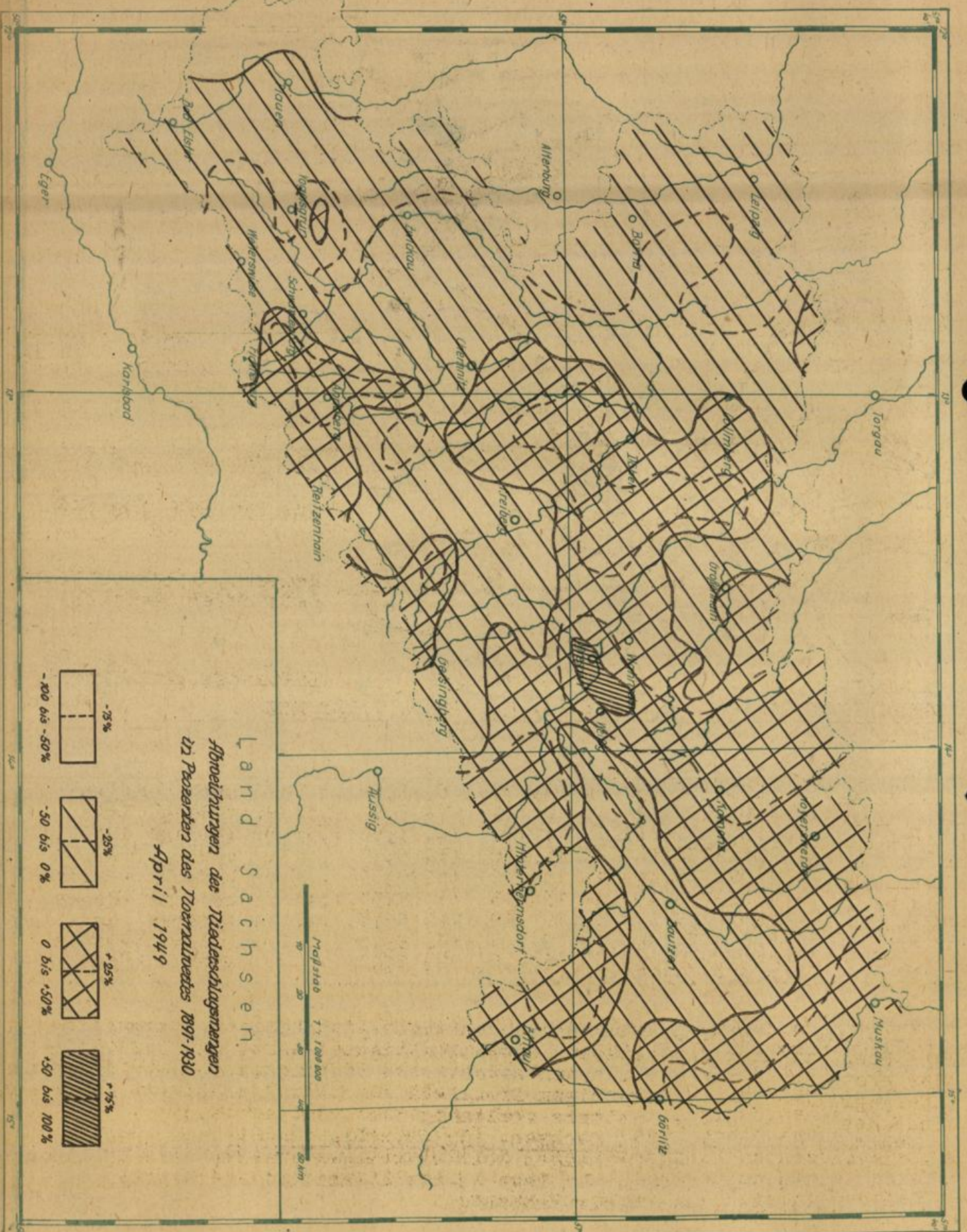
Wettermeldungen	Luftdruck reduziert auf NN	Wind	Temperatur			Niederschlag 24 Std.	Sonnenscheindauer		Wetterzustand
			früh	tiefste nachts	höchste gestern		in Std.	%	
Heute 7 Uhr MEZ.	m NN	mb mm	E=Ost 0-12						
Dresden-Wahnsdorf	246	1020 765	NNW 2	11	10	13	5,1	0	bedeckt
Leipzig-Süd	153	1020 765	still	13	12	14	0,7	0	bedeckt, dunstig
Plauen I. V.	407	1021 766	NNW 2	12	10	13	0,9	0	bedeckt, dunstig
Chemnitz	356	1021 766	NW 2	12	10	12	3,9	0	bedeckt, dunstig
Görlitz	238	1019 764	N 1	11	10	13	9,9	0	bedeckt, dunstig
Hoyerswerda	130	1020 765	NW 2	11	10	15	4,0	0	wolkig
Collnberg	316	1021 766	NW 2	11	10	12	1,2	0	bedeckt
Geisingberg	823	1020 765	NNW 2	8	7	9	9,5	0	Nebel
Fichtelberg	1214	1020 765	NNW 4	5	5	7	9,3	0	Nebel

**Wetterlage:** Um das nördlich Schottland gelegene Hochdruckgebiet wird eine atlantische Störung herumgeführt, die über Skandinavien nach Mitteleuropa zieht. Das bis in die Stratosphäre reichende nordschottische Hochdruckgebiet bleibt weiterhin steuernd. Damit behält Mitteleuropa bei nördlicher Strömung die verhältnismäßig kühle und unbeständige Witterung auch weiter.





**Wetteraussichten, Land Sachsen, für Dienstag, den 21. Juni 1949:**  
Bei mäßigen, zeitweilig auffrischenden Winden um Nord stark wolkig bis bedeckt und zeitweise leichter Regen, besonders am Nordrand des Erzgebirges; Tagestemperaturen zwischen 10 und 15 Grad, nachts Temperaturen um 8 Grad; in den Abendstunden Wetterbesserung.

**Aussichten für Mittwoch:** Vorübergehende Wetterberuhigung, kühl. We.

+ Prozentuale Abweichungen des Monatsniederschlags, Mai 1949 - siehe Rückseite +



Land Sachsen  
 Abwehungen der Niederschlagsmengen  
 in Prozenten des Normalwertes 1891-1930  
 April 1949

- 75%  -700 bis -50%
- 25%  -50 bis 0%
- +25%  0 bis +50%
- +75%  +50 bis 100%

Maßstab 1 : 1 000 000  
 0 20 40 60 km