

WETTERBERICHT DER DEUTSCHEN SEEWARTE

JAHRGANG 49 Nr. 5

Sonnenabend, 5. Januar 1924

Mitteleuropäische Zeit — Luftdruck reduziert auf 0° Temperatur, N—Meeresspiegel, Schwere in 45° Breite — Temperatur in Grad Celsius — Windstärken nach Beaufortskala (12 = Orkan) — Wetter: 00 bis 09 wolkenlos bis halb bedeckt, 10-19 halb bis ganz bedeckt, 20-29 Dunst oder Nebel, 30-39 Schauer, 40-49 Regenschauer, 50-59 sonstiger Regen, 60-69 Schnee, 70-79 Regen und Schnee gemischt, 80-89 Graupeln oder Hagel, 90-99 Gewitter — W = Witterungsverlauf seit der letzten Beobachtung: 0 = wolkenlos bis halb bedeckt, 1 = wolkgig, 2 = anhaltend ganz bedeckt, 3 = Dunst oder Nebel, 4 = dichter Nebel, 5 = Schauer, 6 = Regen oder Regenschauer, 7 = Schnee, 8 = Graupeln oder Hagel, 9 = Gewitter — Relative Feuchtigkeit: 0 = 95-100%, 9 = 90-94%, 8 = 80-89%, 7 = 70-79%, 6 = 60-69%, 5 = 50-59%, 4 = 40-49%, 3 = 30-39%, 2 = 20-29%, 1 = 10-19%.

NACHMITTAG UND ABEND DES VORTAGES

DEUTSCHE STATIONEN	NACHMITTAG 2 UHR								ABEND 7 UHR																	
	Luftdruck	Wind	Wetter	Temp.	Luftdruck (Char. u. Änd.)	W	Sichtweite in km	Wolken	Rel. Feucht.	Niederst. in mm	Min.	See	Luftdruck	Wind	Wetter	Temp.	Luftdruck (Char. u. Änd.)	W	Sichtweite in km	Wolken	Rel. Feucht.	Niederst. in mm	Min.	See		
Borkum	770.0	SSW 4	10	-3	+0.5	1	20	9/10	str.	9	0	0	771.3	W 2	11	-3	+0.5	2	10	10/10	str.	8	0	0		
Halbholend		WNW	keiner											SW 3	1/2 bed.											
Keihum	65.3	W 1	12	-3	0	1	20	8/10	str.	9	0	0	68.6	NNW 3	11	-6	0	2	10	10/10	str.	9	0	-2		
Bremen													70.2	W 2	01	-11	0	3	1	10/10	str.	8	0	-5		
Hamburg	69.1	Stille	24	-6	0	2	20	5/10	str.	8	0	0	70.0	NNW 1	11	-7	+0.5	0	2	10/10	str.	8	0	-6		
Kiel	68.2	WNW 2	12	-5	+0.5	1	20	10/10	str.	9	0	0	69.8	NNW 3	11	-4	0	1	10	10/10	str.	8	0	-4		
Warnemünde													69.8	NW 2	12	-3	0	1	10	10/10	str.	8	0	-2		
Swinemünde	66.1	WNW 0	00	-5	+0.5	0	4	1/10	str.	6	0	0	67.5	WNW 1	05	-6	+1.0	7	10	10/10	str.	9	0	-2		
Rügenwaldemünde													64.2	N 6	Schwach	-3	+0.5	5	10	10/10	str.	9	0	-2.5		
Danzig													62.5	E 1	11	-17	+0.5	7	10	10/10	str.	8	0	-12		
Königsberg													64.2	SE 1	25	-4	+0.5	3	2	10/10	str.	8	0	-0		
Memel	62.5	SE 2	27	-4	0	3	0.5	10/10	str.	7	0	0	69.8	NNW 1	17	-5	+0.5	3	10	10/10	str.	8	0	-2		
Aachen	68.5	N 2	11	-4	+0.5	3	10	10/10	str.	0	0	0	71.7	NE 1	00	-17	+1.0	0	50	wolkenlos	2	0	-7			
Länigen																										
Magdeburg	69.1	NW 2	26	-7	+0.5	0	2	10/10	str.	8	0	0	70.2	WNW 1	01	-11	+0.5	0	2	wolkenlos	8	0	-4			
Dresden	68.0	NNW 3	11	-8	+0.5	1	20	10/10	str.	7	0	0	69.7	W 2	01	-11	+0.5	0	20	10/10	str.	7	0	-5		
Karlsruhe													68.4	N 1	11	-12	+1.0	2	10	10/10	str.	8	0	3		
Karlsruh. V. Schl.													68.0	SW 2	02	-9	+0.5	0	20	10/10	str.	8	0	-5		
Breslau	66.6	NW 1	00	-9	+0.5	1	10	10/10	str.	8	0	0	68.4	W 1	01	-14	+1.0	0	10	10/10	str.	8	0	-9		
Frankfurt a/M.	65.6	NNE 3	11	-3	+0.5	1	6	10/10	str.	8	0	0	70.0	NNE 2	00	-6	+2.0	0	10	wolkenlos	7	0	-1			
Friedrichshafen													65.8	NW 2	11	-2	+1.0	1	20	10/10	str.	9	0	3		
Bamberg													70.7	NW 2	01	-11	+1.0	2	4	2/10	str.	8	0	0		
Fürth	64.5	NW 2	50	1	0	7	20	10/10	str.	8	0	0	65.7	W 3	17	-1	+1.0	7	4	10/10	str.	0	1	2		
München	65.6	NE 2	50	1	+1.0	2	2	10/10	str.	8	0	0	69.5	NW 1	11	-9	+1.0	1	2	10/10	str.	9	0	-8		
Strassburg	65.6	NE 2	50	1	+1.0	2	2	10/10	str.	8	0	0	64.9	SW 1	11	-10	0	1	3	10/10	str.	9	0	-9		
Posen	66.7	W 3	12	-7	+0.5	1	4	8/10	str.	7	0	0														
Kahler Asten 852		NE 3	27	-10	+2.0	3	4	10/10	str.	0	0	0														
Brocken 1148																										
Fichtelberg 1213		WNE 3	05	-18	+1.5	4	4	2/10	str.	8	0	0														
Schneekoppe 1603																										
Zugspitze 2964																										

* Es beobachtet statt um 2p und 7p: Kiel und Warnemünde um 8p, Aachen um 2¹⁵p, Dresden um 2³⁰p und 7³⁰p, Bamberg um 9¹⁵p, K. Asten 2³⁰p, Brocken 2¹⁵p, Schneekoppe 9³⁰p, Zugspitze 2¹⁵p, 9¹⁵p — Luftdruck der Bergstationen nicht auf Schwere und N—Meeresspiegel reduziert.

KÜSTENSTATIONEN UND FEUERSCHIFFE

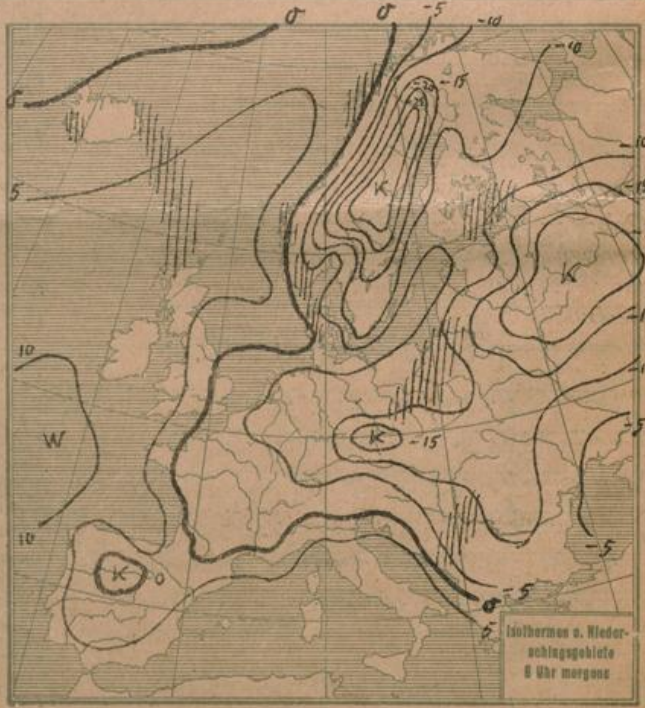
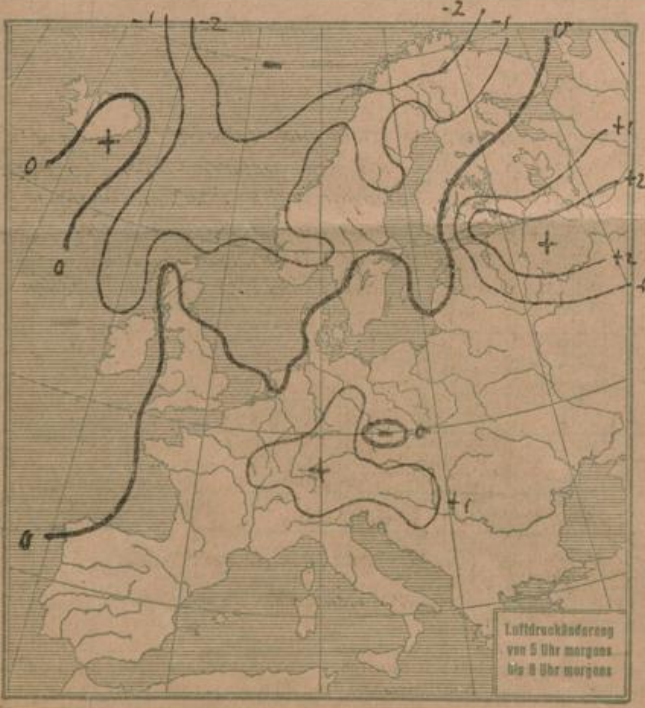
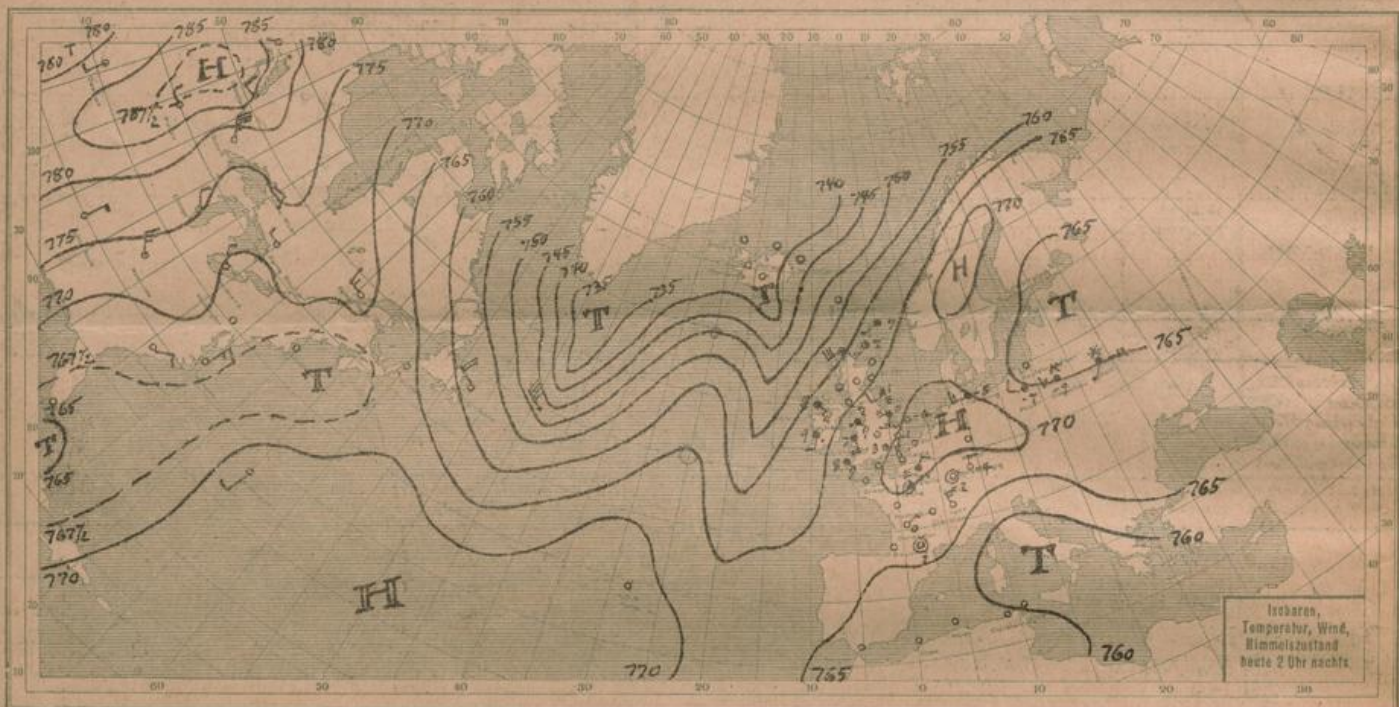
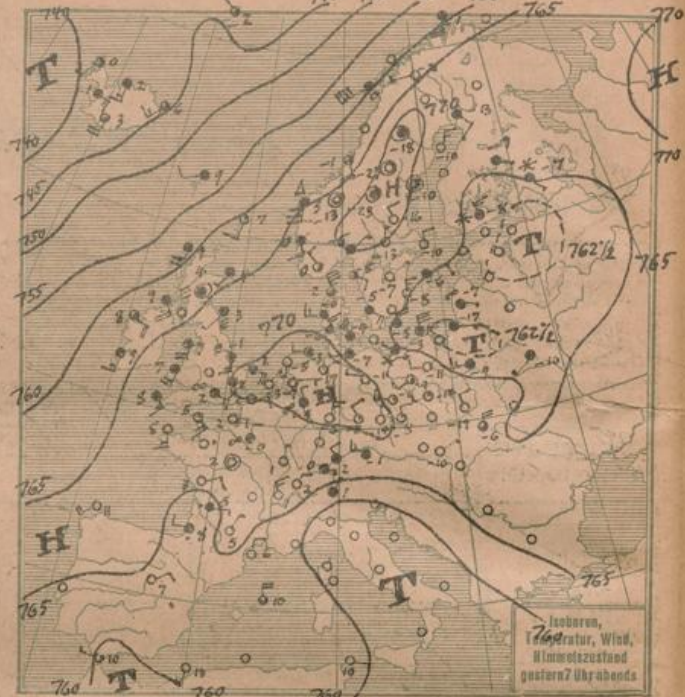
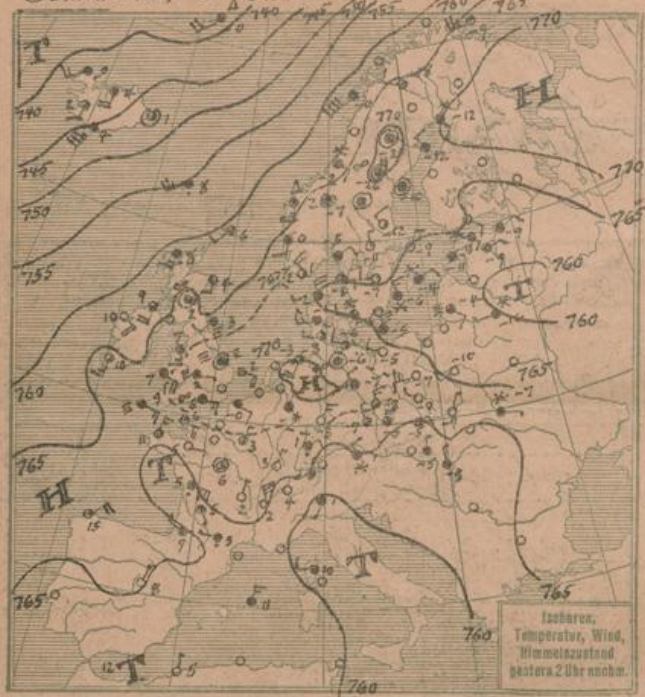
NACHMITTAG und ABEND des VORTAGES	
List	2p SSW 1, bed. ganz Sicht, Treibholz, See sehr ruhig
Bülk	2p 75.5 SSW 3, bed. 00 Temp. - 5° Sicht 10km See 0
Arkona	2p 70.7 W 1, 14, 0 - 4, + 0.05, See 0
Aussenjade	
Marienleuchte	
Borkumriff	2p 70.6 SSW 3, Temp. - 1°/10 str. cu W-3
Amrumbank	2p 70.4 SSW 3, bed. 00 Temp. - 5° Sicht 10km See 0
Adlergrund	2p SSW 1, heiter, See 1 W-T 2.0
Borkum	2p WSW 2, klar + 1 - T 2.0
HEUTE MORGEN	
List	8a SE 1, bed. ganz Sicht Treibholz See 1
Bülk	8a 76.5 SW 1, bed. 20 Temp. - 3° Sicht 10km See 0
Arkona	8a SW 1, heiter, See ruhig
Aussenjade	8a WSW 2, bed. See ruhig
Marienleuchte	
Borkumriff	8a 71.3 SW 3, wolkenlos Temp. - 1°/10 str. W-T 2.0
Amrumbank	8a W 2, bewölkt, See 2 W-T 2.0
Adlergrund	
Borkum	8a 77.0 NNW 3, bed. 01 Temp. - 3

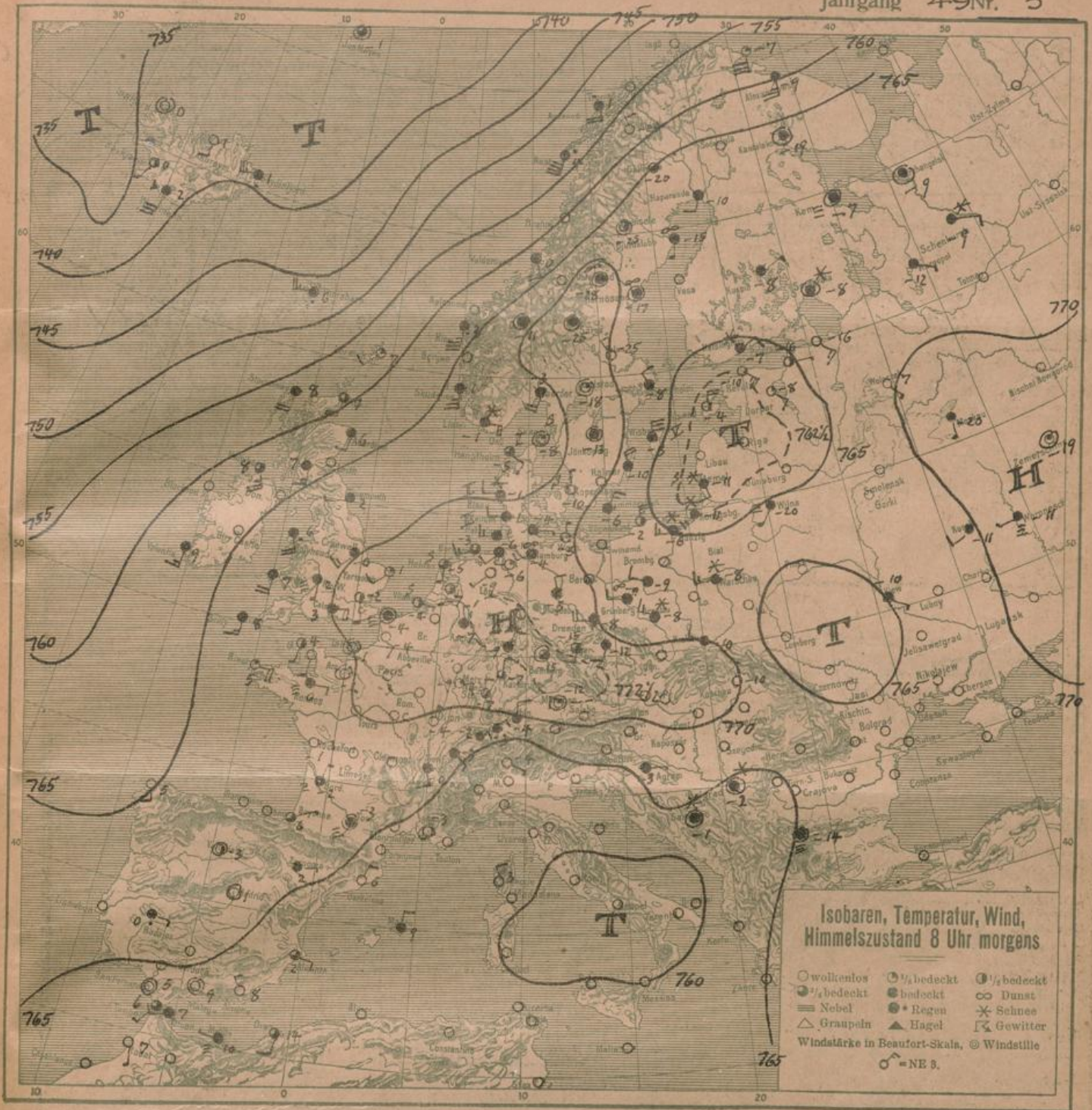
HEUTE MORGEN 8 UHR

DEUTSCHE STATIONEN	Luftdruck	Wind	Wetter	Temp.	Luftdruck (Char. u. Änd.)	W	Sichtweite in km	Wolken	Rel. Feucht.	Niederst. in mm	Min.	See
Borkum	774.0	WSW 2	01	-3	+0.5	1	10	9/10	str.	6	0	-1
W. Haven	71.3	SW 2	11	-6	0	1	0.5	10/10	str.	8	0	-11
Halbholend	68.0	SW 3	bed.	1								2
Keihum	69.2	W 2	11	1	0	2	4	10/10	str.	9	0	0
Bremen	71.2	WNW 1	12	-6	0	1	2	10/10	str.	9	0	-11
Hamburg	70.0	WNW 2	27	-4	+0.5	3	2	10/10	str.	8	0	-7
Gr. Borstel		Wsw 1	bed.	4								17.5
Kiel	71.2	E 1	11	-4	0	1	10	10/10	str.	9	0	-4
Warnemünde	70.9	N 1	01	-5	+2.0	1	20	10/10	str.	9	0	-2
Swinemünde												
Rügenwaldemünde	67.0	N 3	bed.	-2	+0.4	6	2	10/10	str.	7	3	-4
Danzig	66.4	W 3	66	-6	+0.5	4	2	10/10	str.	7	1	-8
Königsberg	63.8	WNW 3	66	-11	+0.5	7	2	10/10	str.	9	1	-15
Memel	62.3	SSW 2	66	-11	+1.0	2	0.2	10/10	str.	3	3	-0
Aachen	71.7	NNW 1	11	-7	+1.0	0	2	10/10	str.	0	0	-3
Länigen	71.5	SW 1	10	-9	2	0	2	10/10	str.	8	0	-20
Magdeburg	69.1	NW 2	17	-5	+1.0	7	4	10/10	str.	8	1	-11
Dresden	69.3	W 2	50	-8	+0.5	2	2	10/10	str.	9	1	-8
Grünberg V. Schl.	69.1	W 2	21	-9	+0.5	7	2	10/10	str.	9	0	-12
Breslau	65.7	WNW 3	60	-8	+0.5	4	2	10/10	str.	8	0	-11
Frankfurt a/M.	62.3	NNE 2	11	-9	+0.5	1	1	10/10	str.	8	0	-11
Karlsruhe	71.7	N 1	10	-2	+1.0	2	10	10/10	str.	3	0	-4
Friedrichshafen	69.9	N 2	11	-4	+1.5	7	50	10/10	str.	0	1	-5
Bamberg	73.1	Stille	12	-15	+1.5	1	2	10/10	str.	9	0	-16
Fürth												
München	72.5	Stille	01	-7	+1.0	0	10	2/10	str.	0	0	-22
Strassburg	70.9	W 2	11	-7	-1.0	1	4	10/10	str.	0	0	-13
Posen												
Kahler Asten 852												
Brocken 1148	64.2	NNW 5	27	-10	0	7	0.2	Nebel	0	1	11	
Fichtelberg 1213	58.1	W 6	21	-10	+1.0	5	0.5	10/10	str.	0	0	-13
Schneekoppe 1603												
Zugspitze 2964												

* Es beobachtet: Dresden 8³⁰a, Karlsruhe 7³⁰a, Schneekoppe 7³⁰a, Zugspitze 7³⁰a, Luftdruck der Bergstationen nicht auf Schwere und N—Meeresspiegel reduziert.

Sonnabend, 5. Januar 1924





ALLGEMEINE ÜBERSICHT 8 Uhr morgens: *Sonntabend, 5. Januar 1924*

Die gestern im Südwesten Irlands heranziehende Depression zieht nordostwärts ab, ein flacher nach der Nordsee reichender Anläufer hat das Hochdruckgebiet, das sich seit gestern über Nordwestdeutschland weiter verstärkte, mit seinem Kern nach Mitteleuropa gedrängt. Ein über die westliche Ostsee reichender Rücken verbindet dieses Kältegebiet mit der Kälteinsel über Mittelschweden. Der Tiefdruckwirbel über der südöstlichen Ostsee hat sich nur wenig verflacht und an der preußischen Küste wieder verbreitete Schneefälle hervorgerufen, in seinem Rücken hat sich das innerrussische Hochdruckgebiet wieder westwärts vorgeschoben.

WETTERAUSSICHTEN AN DER DEUTSCHEN KÜSTE für *Sonntag, 6. Januar 1924*

NORDSEE: Schwache umlaufende Winde, stellenweise neblig, sonst heiter bis wolkig, kalt, meist trocken.

westl. OSTSEE: Schwache umlaufende Winde, stellenweise neblig, sonst meist bewölkt, leichter Frost, strichweise Schneefälle.

östl. OSTSEE: (Wetterwarte Königsberg) Schwache, meist nördliche Winde, Fortdauer des wolkigen aber vorübergehend etwas milderen Frostwetters mit Schneefällen.

Sturmwarnungen:

NACH AUFZEICHNUNGEN DER REGISTRIERAPPARATE ZU HAMBURG SEIT GESTERN 8 UHR MORGENS (M.E.Z.)

Table with columns for STUNDE (9-8), Thermograph, Barograph, Anemograph, and STATION. It contains weather data for various locations including Wien, Zürich, Heider, etc.

AUFSTIEGE

Table with columns for STATION, Wind in m/s, Seenhöhe, Zeit, Boden, 200, 500, 1000, 1500, 2000, 2500, 3000, 3500, 4000, 4500, 5000, and Bemerkungen. It details balloon ascents from various stations.

SCHIFFSMELDUNGEN

Table with columns for Datum, Zeit, Breite, Länge v. Gr., Luftdruck, Wind, Wetter, Temp. Luft, Temp. Wasser, Sichtweite in Km, Wolken, See, Dünung aus, Datum, Zeit, Breite, Länge v. Gr., Luftdruck, Wind, Wetter, Temp. Luft, Temp. Wasser, Sichtweite in Km, Wolken, See, Dünung aus.