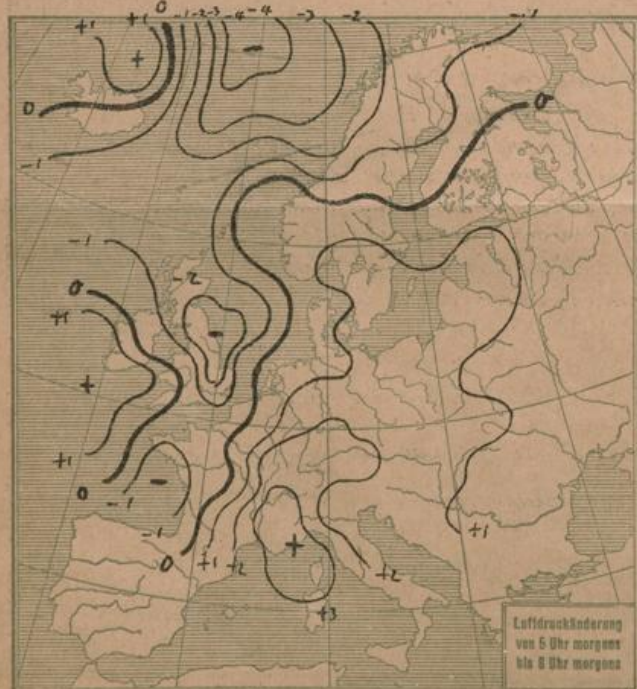
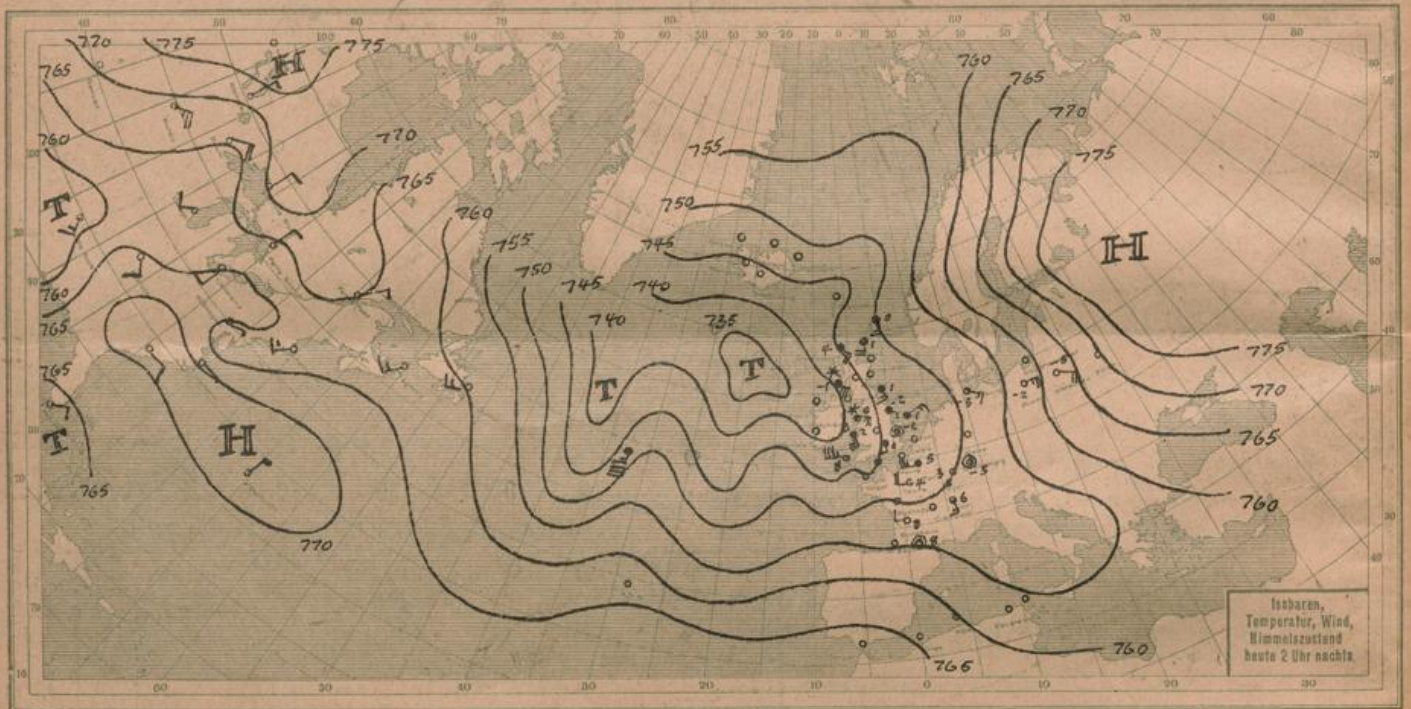
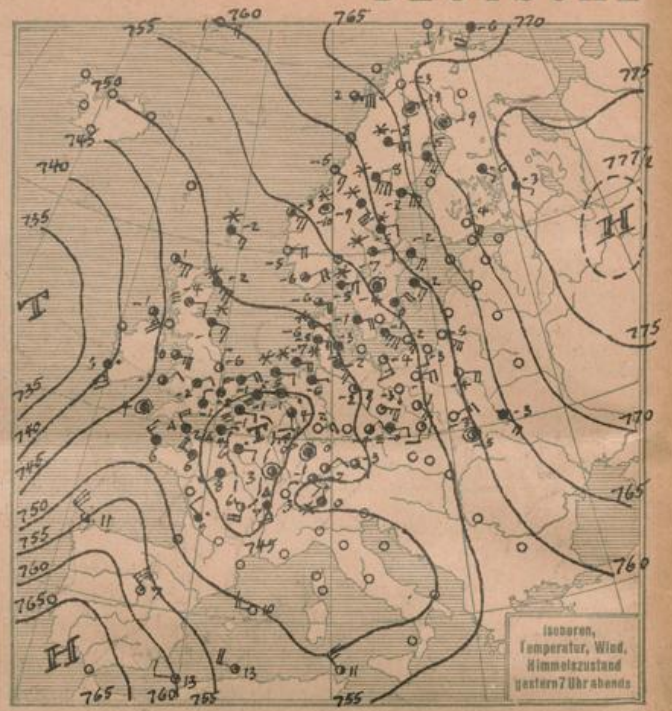
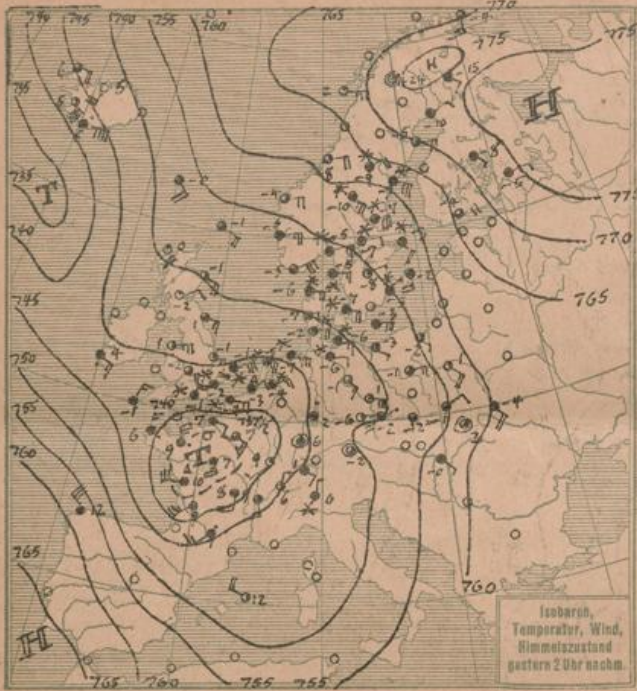
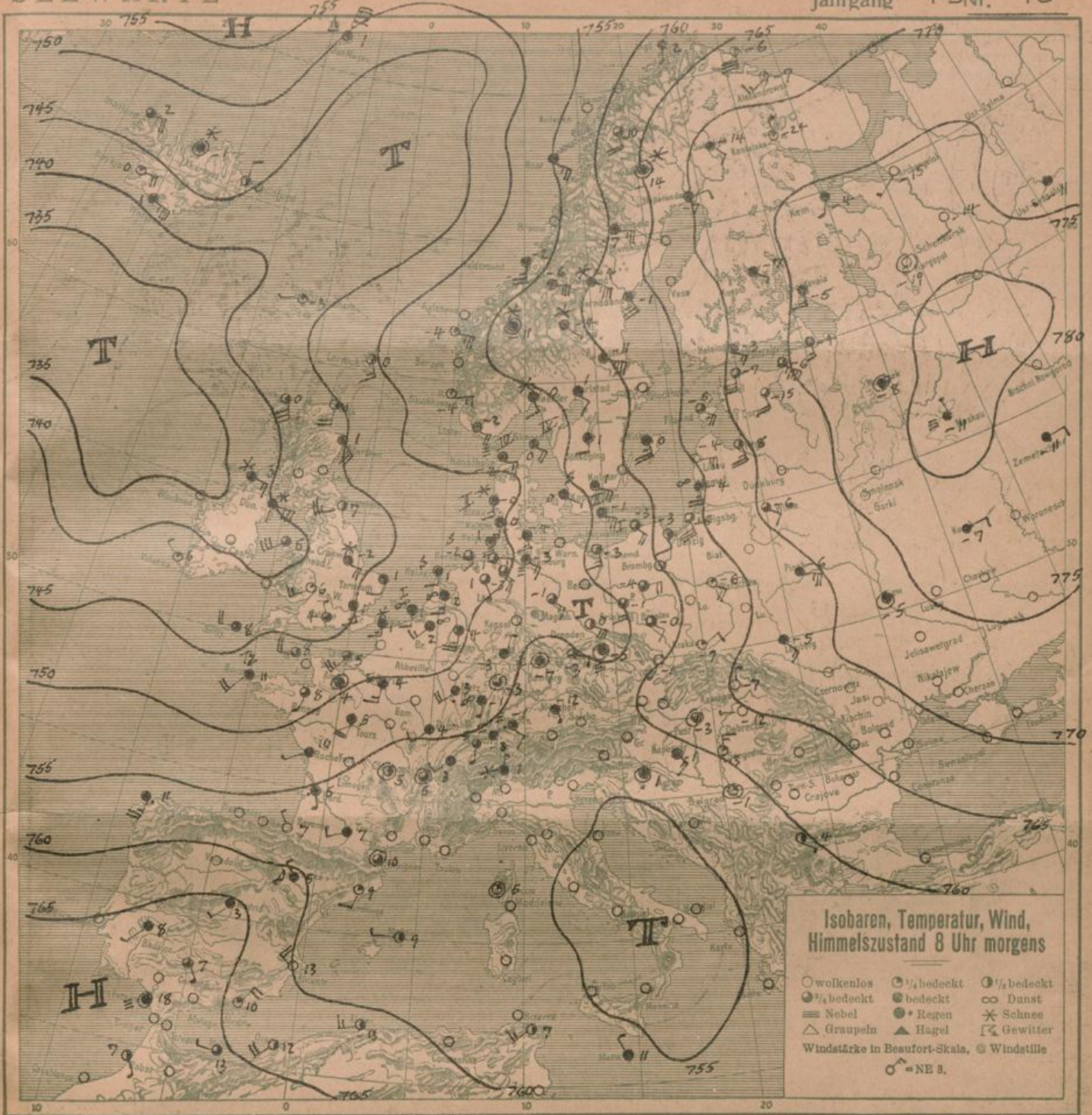




Donnerstag, 10. Januar 1920

DEUTSCHE





**Isobaren, Temperatur, Wind, Himmelszustand 8 Uhr morgens**

○ wolkenlos	☉ 1/4 bedeckt	☁ 3/4 bedeckt
☉ 1/2 bedeckt	☁ bedeckt	∞ Dunst
☁ Nebel	☉ Regen	✱ Schnee
△ Graupeln	▲ Hagel	⚡ Gewitter
Windstärke in Beaufort-Skala, Ⓢ Windstille		
☉ = NE 8.		

**ALLGEMEINE ÜBERSICHT 8 Uhr morgens: Donnerstag, 10. Januar 1924**

Die tiefe Depression, die gestern über der Bretagne den Boden des europäischen Festlandes betrat, hat sich über Frankreich so rasch aufgefüllt, daß sie heute im Isobarenbild kaum noch in Erscheinung tritt. Über Mitteldeutschland ist gleichzeitig eine Zunge warmer Luftmassen ostwärts bis über die Oder vorgestossen und hat dort die Temperaturen gestern nachmittag und abend über den Nullpunkt erhöht. Eine neue Depression ist rasch vor der irischen Küste erschienen, mit ihr dürfte warme ozeanische Luft in grösserem Ausmaß weiter ostwärts geführt werden und auch der deutschen Küste eine Minderung des Frostes bringen. Der hohe Druck hat sich zu einem Kern über 780 mm über dem inneren europäischen Rußland zusammengezogen.

**WETTERAUSSICHTEN AN DER DEUTSCHEN KÜSTE für Freitag, 11. Januar 1924**

- NORDSEE: Auffrischende Winde aus südlichen Richtungen, meist trüb, Temperaturen um 0 Grad. Niederschläge in Regen- und Schneeform.
- westl. OSTSEE: Wie Nordsee.
- östl. OSTSEE: Frische bis starke böige südöstliche Winde, heiter bis wolkig, nur einzelne geringe Schneefälle, Temperatur wenig verändert.

Sturmwarnungen:

NACH AUFEICHNUNGEN DER REGISTRIERAPPARATE ZU HAMBURG SEIT GESTERN 8 UHR MORGENS (M.E.Z.)

Table with columns for STUNDE (9-18), Thermograph, Barograph, Anemograph, and Sonnenscheindauer. It includes a detailed table for STATION with columns for Gestern nachm. 2Uhr, Gestern abend 7Uhr, and Heute morgen 8Uhr, listing various locations like Wien, Zürich, Halder, etc.

AUFSTIEGE

Table with columns for STATION, Wind in m/s, Seehöhe, Zeit, Boden, 200, 500, 1000, 1500, 2000, 2500, 3000, 3500, 4000, 4500, 5000, and Bemerkungen. It contains data for stations like Absisko, Liekenars, Lyon, Toulouse, etc., with notes on cloud heights and visibility.

SCHIFFSMELDUNGEN

Table with columns for Datum, Zeit, Breite, Länge, Luftdruck, Wind, Wetter, Temp. Luft/Wasser, W, Sichtweite, Wolken, See, Dünung, and Dünung aus. It lists ship reports with specific coordinates and weather conditions.