

WETTERBERICHT DER DEUTSCHEN SEEWARTE

JAHRGANG 49 Nr. 21

Montag, 27. Januar 1924

Mitteleuropäische Zeit — Luftdruck reduziert auf 0° Temperatur, N-Meeresspiegel, Schwere in 45° Breite — Temperatur in Grad Celsius — Windst. nach Beaufortskala (12 = Orkan) — Wetter: 00 bis 09 wolkenlos bis halb bedeckt, 10-19 halb bis ganz bedeckt, 20-29 Dunst oder Nebel, 30-39 Schauer, 40-49 Riesregen, 50-59 sonstiger Regen, 60-69 Schnee, 70-79 Regen und Schnee gemischt, 80-89 Graupeln oder Hagel, 90-99 Gewitter — W = Witterungsverlauf seit der letzten Beobachtung: 0 = wolkenlos bis halb bedeckt, 1 = wolkig, 2 = anhaltend ganz bedeckt, 3 = Dunst oder Nebel, 4 = dichter Nebel, 5 = Schauer, 6 = Regen oder Riesregen, 7 = Schnee, 8 = Graupeln oder Hagel, 9 = Gewitter — Relative Feuchtigkeit: 0 = 95-100%, 9 = 90-94%, 8 = 80-89%, 7 = 70-79%, 6 = 60-69%, 5 = 50-59%, 4 = 40-49%, 3 = 30-39%, 2 = 20-29%, 1 = 10-19%.

NACHMITTAG UND ABEND DES VORTAGES

DEUTSCHE STATIONEN	NACHMITTAG 2 UHR							ABEND 7 UHR						
	Luftdruck	Wind	Wetter	Temp.	Luftdruck (Char. u. Änd.)	Windstärke in km	Wolken	Temp. in Grad	Luftdruck (Char. u. Änd.)	Windstärke in km	Wolken	Rel. Feuchtigkeit	Nieder-schlag	Max. See
Borkum	757	W 6	10	3	+0.5	10	1/10	2	+1.5	2	10	1/10	0	4
Helgoland		W 6	bedeckt											
Keihum	766	W 3	12	3	+0.5	10	1/10	5	+1.5	6	10	1/10	0	5
Bremen		W 3	12	3	+0.5	10	1/10	5	+1.5	6	10	1/10	0	5
Hamburg	50.1	WSW 5	16	5	+0.5	10	1/10	10	+1.5	6	10	1/10	0	5
Kiel	48.1	WSW 3	11	3	+0.5	10	1/10	10	+1.5	6	10	1/10	0	5
Warnemünde		WSW 3	11	3	+0.5	10	1/10	10	+1.5	6	10	1/10	0	5
Swinemünde	44.3	SW 3	10	3	+0.5	10	1/10	10	+1.5	6	10	1/10	0	5
Rügenwaldermünde		SW 3	10	3	+0.5	10	1/10	10	+1.5	6	10	1/10	0	5
Danzig	44.3	WSW 5	11	5	+0.5	10	1/10	10	+1.5	6	10	1/10	0	5
Königsberg		WSW 5	11	5	+0.5	10	1/10	10	+1.5	6	10	1/10	0	5
Memel		WSW 5	11	5	+0.5	10	1/10	10	+1.5	6	10	1/10	0	5
Aachen	57.2	W 4	11	4	+1.0	5	1/10	5	+1.5	6	20	1/10	0	5
Löninge		W 4	11	4	+1.0	5	1/10	5	+1.5	6	20	1/10	0	5
Magdeburg	53.1	SW 3	11	3	+0.5	10	1/10	10	+1.5	6	10	1/10	0	5
Dresden	55.0	SW 6	11	6	+0.5	10	1/10	10	+1.5	6	10	1/10	0	5
Karlruhe		SW 6	11	6	+0.5	10	1/10	10	+1.5	6	10	1/10	0	5
Grünberg 1/600		SW 6	11	6	+0.5	10	1/10	10	+1.5	6	10	1/10	0	5
Breslau	55.0	SW 3	12	3	+1.0	2	1/10	10	+1.5	6	10	1/10	0	5
Frankfurt a/M.	54.3	SW 3	12	3	+1.0	2	1/10	10	+1.5	6	10	1/10	0	5
Friedrichshafen		SW 3	12	3	+1.0	2	1/10	10	+1.5	6	10	1/10	0	5
Bamberg		SW 3	12	3	+1.0	2	1/10	10	+1.5	6	10	1/10	0	5
Fürth		SW 3	12	3	+1.0	2	1/10	10	+1.5	6	10	1/10	0	5
München	61.0	W 5	11	5	+0.5	10	1/10	10	+1.5	6	10	1/10	0	5
Strassburg	60.4	SW 2	11	2	+0.5	10	1/10	10	+1.5	6	10	1/10	0	5
Posen	53.2	SW 4	11	4	+0.5	10	1/10	10	+1.5	6	10	1/10	0	5
Kehler Asten 852		SW 4	11	4	+0.5	10	1/10	10	+1.5	6	10	1/10	0	5
Brocken 1148		SW 4	11	4	+0.5	10	1/10	10	+1.5	6	10	1/10	0	5
Fichtelberg 1213		SW 4	11	4	+0.5	10	1/10	10	+1.5	6	10	1/10	0	5
Schneekoppe 1603		SW 4	11	4	+0.5	10	1/10	10	+1.5	6	10	1/10	0	5
Zugspitze 2964		SW 4	11	4	+0.5	10	1/10	10	+1.5	6	10	1/10	0	5

* Es beobachten statt um 2 p und 7 p: Kiel und Warnemünde um 8 p, Aachen um 2 1/2 p, Dresden um 2 1/2 p und 7 1/2 p, Bamberg um 9 1/2 p, K' Asten 2 1/2 p, Brocken 2 1/2 p, Schneekoppe 9 1/2 p, Zugspitze 2 1/2 p, 9 1/2 p — Luftdruck der Bergstationen nicht auf Schwere und N-Meeresspiegel reduziert.

KÜSTENSTATIONEN UND FEUERSCHIFFE

NACHMITTAG und ABEND des VORTAGES	
List	7 p WSW 3-4, bedeckt, gew. Siek, See 3, wenig Treibeis
Bülk	7 p NW 3-4, bedeckt, diezig, See 3, wenig Treibeis
Arkona	7 p W 5, Regen, Nebel, See 5
Aussenjade	
Marientraute	7 p 48.0 WSW 2, 12, 3, Siek 4 km, See 1
Borkumriff	2 p 50.6 W 6, 11, 3
Amrumbank	2 p W 4, bedeckt, See 3
Adlergrund	2 p NW 2, bedeckt, See 2
Borkum	5 p 54.2 W 6, 11, 3
HEUTE MORGEN	
List	8 p W 2-3, bedeckt, Regen, etwas diezig, See 3, wenig Treibeis
Bülk	8 p NW 2, 1/2 bedeckt, etwas diezig, See 3, wenig Treibeis
Arkona	8 p SW 4, 12, 3, Siek 2.0 km, See 2
Arkona	8 p SW leicht, bedeckt, See leicht Gewoge
Aussenjade	8 p WNW 3, klar, 28.2
Marientraute	8 p 52.7 W 6, 15, 3, Siek 1.0 km, See 3
Borkumriff	11 p 58.5 NW 5 15, 1, 10, 4
Amrumbank	8 p WNW 3, See 3
Adlergrund	
Borkum	

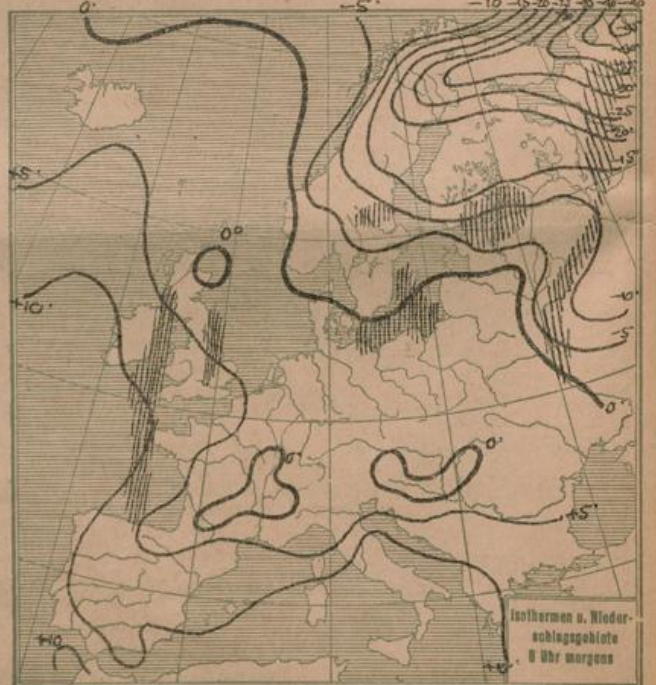
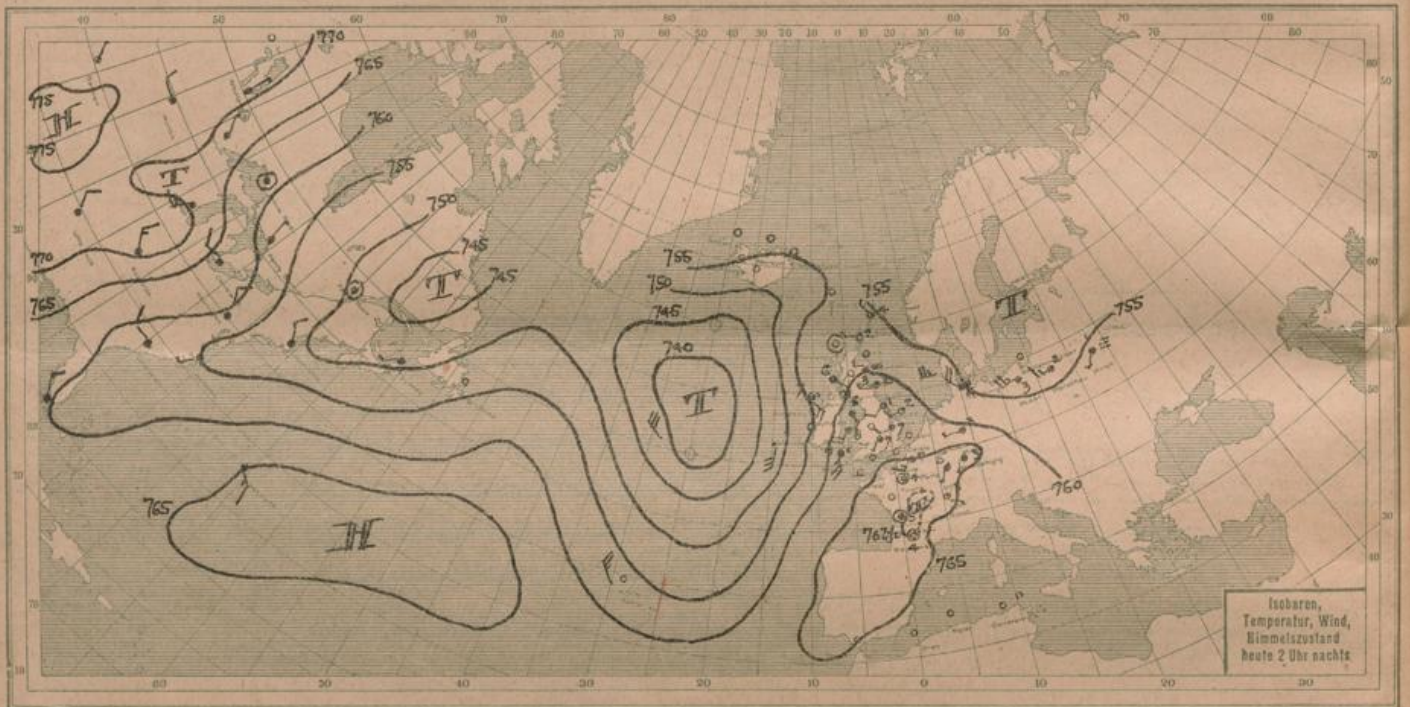
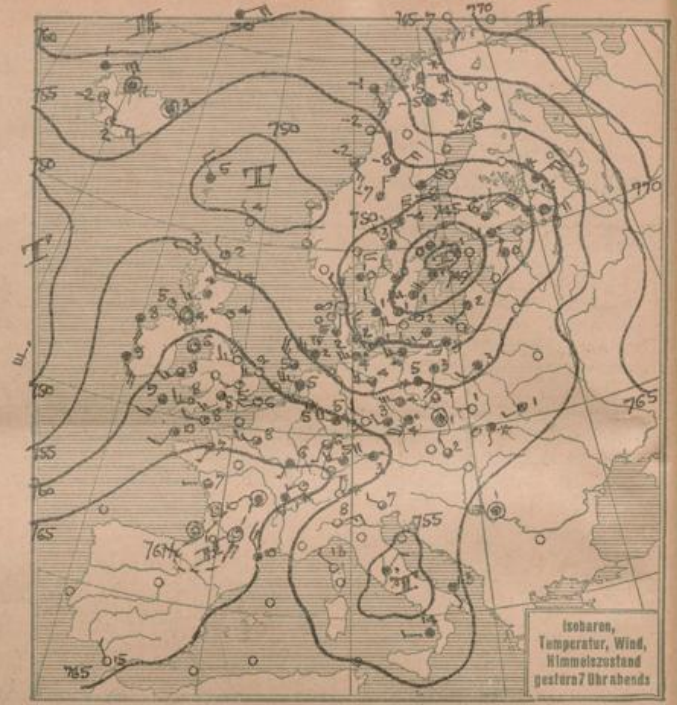
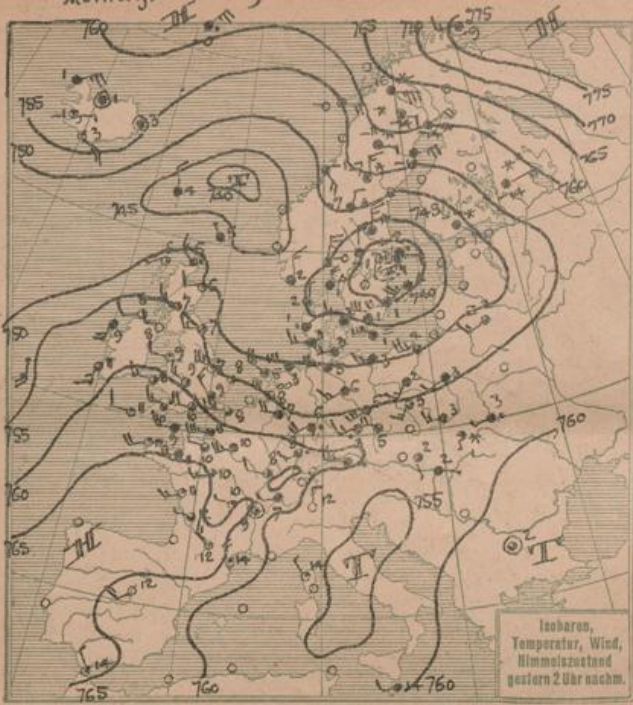
HEUTE MORGEN 8 UHR

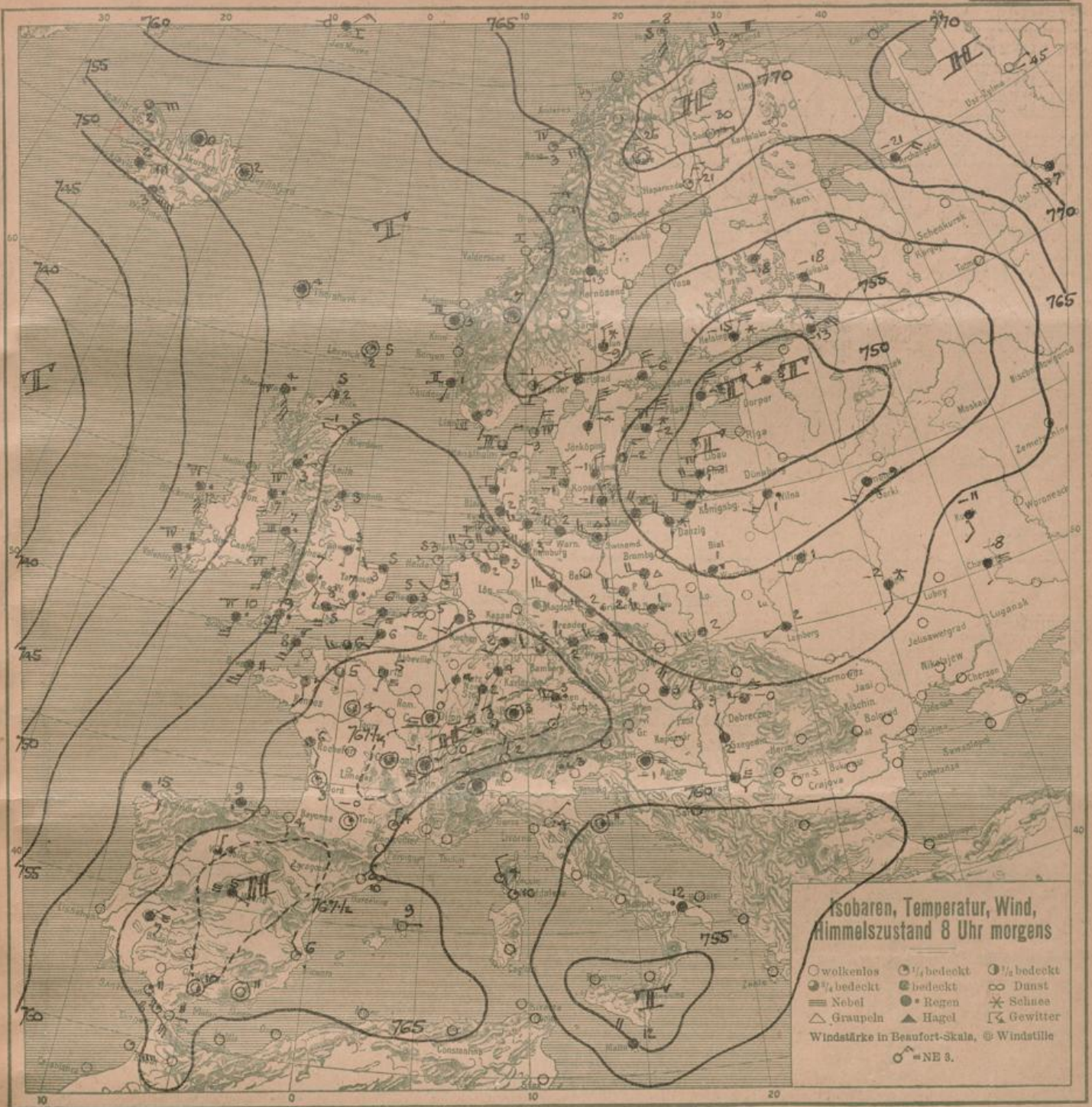
DEUTSCHE STATIONEN	Luftdruck	Wind	Wetter	Temp.	Luftdruck (Char. u. Änd.)	Windstärke in km	Wolken	Rel. Feuchtigkeit	Nieder-schlag	Max. See
Borkum	762.0	W 4	02	3	+0.5	10	1/10	0	0	1
W'rhaven	61.7	W 4	00	2	+1.5	5	1/10	0	1	1
Helgoland	58.0	W 3	1/2 bedeckt	3						
Keihum	54.9	N 2	12	2	+1.0	10	1/10	0	1	2
Bremen	61.0	W 2	11	2	+1.0	2	1/10	0	1	2
Hamburg	60.3	WSW 4	12	3	+1.0	2	1/10	0	2	2
Gr. Borsfel		SW 3	bedeckt	3						
Kiel	58.9	W 3	11	3	+1.5	1	0.05	10	1/10	0
Warnemünde	57.8	WSW 3	11	2	+1.5	1	10	1/10	0	1
Swinemünde	57.3	WSW 3	11	2	+0.5	4	20	10	1/10	0
Rügenwaldermünde	57.8	WSW 4	bedeckt	1	+1.0	2	10	1/10	0	3
Danzig	57.5	WSW 4	02	1	+1.5	2	10	1/10	0	1
Königsberg	52.5	WSW 4	01	1	+1.0	2	10	1/10	0	3
Memel	49.0	W 3	01	1	+0.5	2	10	1/10	0	1
Aachen	60.0	SW 5	12	3	+0.5	6	10	1/10	0	1
Löninge	62.7	WSW 1	11	2	+0.5	6	7.50	10	1/10	0
Magdeburg	61.6	W 5	12	3	+1.5	6	10	1/10	0	3
Dresden	61.3	WSW 6	51	2	+0.5	6	10	1/10	0	1
Grünberg 1/600	58.4	W 4	11	2	+0.5	6	10	1/10	0	1
Breslau	58.7	W 3	50	1	+1.5	6	10	1/10	0	2
Frankfurt a/M.	60.7	SW 2	10	2	+0.5	2	10	1/10	0	1
Karlruhe	60.5	SW 1	11	4	+0.5	0	0.50	10	1/10	0
Friedrichshafen	60.7	SW 1	16	3	+0.5	6	20	1/10	0	2
Bamberg	60.5	W 2	12	2	+1.0	1	5.50	1/10	0	1
Fürth		W 2	12	2	+1.0	1	5.50	1/10	0	1
München	61.5	W 3	02	0	+1.0	0	20	1/10	0	0
Strassburg	60.6	SW 1	11	2	+0.5	1	20	1/10	0	0
Posen	57.5	W 4	20	1	+2.5	5	10	1/10	0	1
Kehler Asten 852		W 4	20	1	+2.5	5	10	1/10	0	1
Brocken 1148	65.0	W 8	25	4	+1.0	7	0.20	Nebel	0	4
Fichtelberg 1213	65.7	WSW 9	23	4	+0.5	4	0.05	Nebel	0	5
Schneekoppe 1603		WSW 9	23	4	+0.5	4	0.05	Nebel	0	5
Zugspitze 2964		WSW 9	23	4	+0.5	4	0.05	Nebel	0	5

* Es beobachten: Dresden 8 1/2 p, Karlruhe 7 1/2 p, Schneekoppe 7 1/2 p, Zugspitze 7 1/2 p — Luftdruck der Bergstationen nicht auf Schwere und N-Meeresspiegel reduziert.

Montag, den 21. Januar 1924

DEUTSCHE





ALLGEMEINE ÜBERSICHT 8 Uhr morgens, Montag, den 21. Januar 1924

Von dem Zyklonensystem, dessen Kerne gestern über dem Nordmeer und Südschweden lagen, hat ersterer sich aufgefüllt. Der zweite ist, ebenfalls unter leichter Auffüllung, ostwärts gezogen; er brachte während des Sonntags der Nord- und Ostsee starke bis frische Winde. Jenem System folgt eine neue Depression vom Ozean her, deren Regengebiet bereits über England liegt. Der zwischen beiden Tiefs lagernde Ausläufer des spanisch-französischen Hochs dürfte bis morgen für das Wetter in Deutschland maßgebend sein.

WETTERAUSSICHTEN AN DER DEUTSCHEN KÖSTE für Dienstag, den 22. Januar 1924

NORDSEE: } kläbige Winde aus Süd bis West, heiter bis wolzig, nächtliche Strahlungskälte, zunächst vorwiegend trocken.
 westl. OSTSEE:
 östl. OSTSEE: } kläbige nordwestliche Winde, heiter bis wolzig, kälter, trocken.

Sturmwarnungen:

NACH AUFEICHNUNGEN DER REGISTRIRAPPARATE ZU HAMBURG SEIT GESTERN 8 UHR MORGENS (M.E.Z.)

Table with columns for STUNDE (9-12, 1-8) and STATION (Wien, Zürich, Heider, etc.). Rows include Thermograph, Barograph, Anemograph, and Sonnenscheindauer in Min.

AUFSTIEGE

Table with columns for STATION, Wind in m/s, Seehöhe, Zeit, Boden, 200, 500, 1000, 1500, 2000, 2500, 3000, 3500, 4000, 4500, 5000, Bemerkungen. Includes sub-headers 'Gestern v. abend' and 'Heute morgen'.

SCHIFFSMELDUNGEN

Table with columns for Datum, Zeit, Breite, Länge v. Gr., Luftdruck, Wind, Wetter, Temp. Luft/Wasser, Sichtweite in km, Wolken, See, Dünung aus, and other ship-related data.