

# WETTERBERICHT DER DEUTSCHEN SEEWARTE

JAHRGANG 49 Nr. 28

Montag, 28. Januar 1924

Mitteuropäische Zeit — Luftdruck reduziert auf 0° Temperatur, N-Meerespiegel. Schwere in 45° Breite — Temperatur in Grad Celsius — Windstärke nach Beaufortskala (12 = Orkan) — Wetter: 0 bis 09 wolkenlos bis halb bedeckt, 10-19 halb bis ganz bedeckt, 20-29 Dunst oder Nebel, 30-39 Schauer, 40-49 Rieselregen, 50-59 sonstiger Regen, 60-69 Schnee, 70-79 Regen und Schnee gemischt, 80-89 Graupeln oder Hagel, 90-99 Gewitter — W = Witterungsverlauf seit der letzten Beobachtung: 0 = wolkenlos bis halb bedeckt, 1 = wolzig, 2 = anhaltend ganz bedeckt, 3 = Dunst oder Nebel, 4 = dichter Nebel, 5 = Schauer, 6 = Regen oder Rieselregen, 7 = Schnee, 8 = Graupeln oder Hagel, 9 = Gewitter — Relative Feuchtigkeit: 0 = 95-100%, 9 = 90-94%, 8 = 80-89%, 7 = 70-79%, 6 = 60-69%, 5 = 50-59%, 4 = 40-49%, 3 = 30-39%, 2 = 20-29%, 1 = 10-19%.

## NACHMITTAG UND ABEND DES VORTAGES

DEUTSCHE STATIONEN	NACHMITTAG 2 UHR										ABEND 7 UHR												
	Luftdruck	Wind	Wetter	Temp.	Luftdruck (Char. u. Änd.)	W	Sichtweite in km	Wolken	Rel. Feuchtigkeit	Min. See	Luftdruck	Wind	Wetter	Temp.	Luftdruck (Char. u. Änd.)	W	Sichtweite in km	Wolken	Rel. Feuchtigkeit	Min. See			
Borkum	768.1	WSW 4	01	4	+0.5	0	50	wolkenlos	7	—	768.4	WSW 5	01	1	0.0	0	50	wolkenlos	0	0	—	1	
Helgoland Keitum Bremen		W 5	heiter							5	67.4	W 5	11	2	0.0	2	10/10	Str.	9	13	4		
Hamburg	65.6	WSW 4	16	4	-1.0	6	2 9/10	1/10 Str.	9		65.7	WSW 4	01	2	0.0	0	7/10	Str.	9	1	4		
Kiel	64.6	WSW 4	11	3	0.0	2	0.05 10/10	Str.	9		64.0	W 4	03	2	0.0	6	0.05 10/10	Str.	8	9	5		
Warnemünde											66.0	WSW 4	01	2	-1.0	0	2	wolkenlos	9	0	—	3	
Swinamünde	60.9	W 4	11	3	-2.5	2	10/10	Str.	8		61.1	WSW 5	06	2	0.0	6	5/10	Str.	7	7	3		
Rügenwaldermünde											58.5	WSW 5	bedeckt	1	-0.9								
Danzig											57.5	SW 5	11	-4	-2.0	2	2 10/10	Str.	9	0	—	4	
Königsberg											73.4	W 3	11	3	0.0	1	20 7/10	Str.	8	12	4		
Memel																							
Aachen	73.0	W 4	15	4	-0.5	6	20 9/10	Str.	0														
Löningen																							
Magdeburg	67.1	W 4	30	4	-1.5	1	10 1/10	Str.	7		67.3	W 4	12	3	+0.5	5	10/10	Str.	8	27	5		
Dresden	67.0	WSW 5	12	5	-3.0	1	20 7/10	Str.	4		67.3	W 8	17	1	-0.5	2	10 10/10	Str.	9	13	5		
Kaviriner Grünberg											73.7	SW 1	61	1	+0.5	7	0.50 10/10	Str.	8	11	1		
Breslau	67.0	SSE 2	4	1	-3.0	1	10 9/10	Str.	5		68.0	W 5	11	2	0.0	1	10 10/10	Str.	9	0	4		
Frankfurt a/M.	73.9	SW 4	27	-3	-2.0	3	1	Nebel	9		63.9	WSW 4	11	2	-1.5	1	10 10/10	Str.	7	0	3		
Friedrichshafen											73.8	SW 1	27	-1	-0.5	3	1	Nebel	9	0	—	1	
Bamberg											74.4	Stille	12	-1	0.0	1	4 9/10	Str.	8	0	—	0	
Fürth											71.3	Stille	11	-1	0.0	2	10 9/10	Str.	9	12	0		
München	73.1	WSW 1	01	2	-2.0	0	10 5/10	Str.	6		72.7	W 4	12	0	0.0	0	10 7/10	Str.	7	0	2		
Strassburg	73.8	SSW 1	11	2	-2.0	2	2 9/10	Str.	—		73.8	Klele	11	0	0.0	1	2 10/10	Str.	—	—	—		
Posen	65.5	SW 3	—	—	—	—	—	—	—		65.0	WSW 3	30	2	+0.5	6	4 10/10	Str.	0	19	3		
Kahler Asten 852											66.1	W 7	61	-5	+1.0	7	0.05 10/10	Str.	0	2	0		
Brocken 1148											65.6	WSW 4	21	-5	-2.0	7	0.20	Nebel	0	12	2		
Fichtelberg 1213																							
Schneekoppe 1603																							
Zugspitze 2964																							

Es beobachten sich um 2p und 7p: Kiel und Warnemünde um 8p, Aachen um 2<sup>15</sup>p, Dresden um 2<sup>05</sup>p und 7<sup>05</sup>p, Bamberg um 9<sup>17</sup>p, K' Asten 2<sup>00</sup>p, Brocken 2<sup>15</sup>p, Schneekoppe 9<sup>05</sup>p, Zugspitze 2<sup>16</sup>p, 9<sup>16</sup>p — Luftdruck der Bergstationen nicht auf Schwere und N- Meerespiegel reduziert.

### KÜSTENSTATIONEN UND FEUERSCHIFFE

NACHMITTAG und ABEND des VORTAGES	
List	2p W 5-7, heiter, gew. Sicht, See unruhig. 7p W 5-7, bedeckt, Regen, etwas dünn, See 5
Bülk	2p GO 4, WNW 5, 11, 3, Sicht 20 km, See 3 7p 61.2, WNW 6, 11, 3, " " " " " "
Arkona	2p W 5, heiter, See 5
Aussenjade	
Marientaucht	
Borkumriff	2p 67.8, WNW 5, 11, 3, 6 7p 68.1, WNW 5, 00, 4
Amrumbank	2p W 4, heiter, See 4 7p WNW 4, bewölkt, See 4
Adlergrund	
Borkum	5p 68.2, WSW 4, 01, 6

HEUTE MORGEN	
List	8p NW 4-5, 1/4 bedeckt, gew. Sicht, See 5
Bülk	8p 58.3, NW 4, 11, 3, 2, Sicht 10 km, See 3
Arkona	8p WNW 4, wolzig, See 4
Aussenjade	
Marientaucht	
Borkumriff	8p 65.7, NW 6, 11, 3, 4
Amrumbank	8p NW 5, heiter, See 4
Adlergrund	
Borkum	

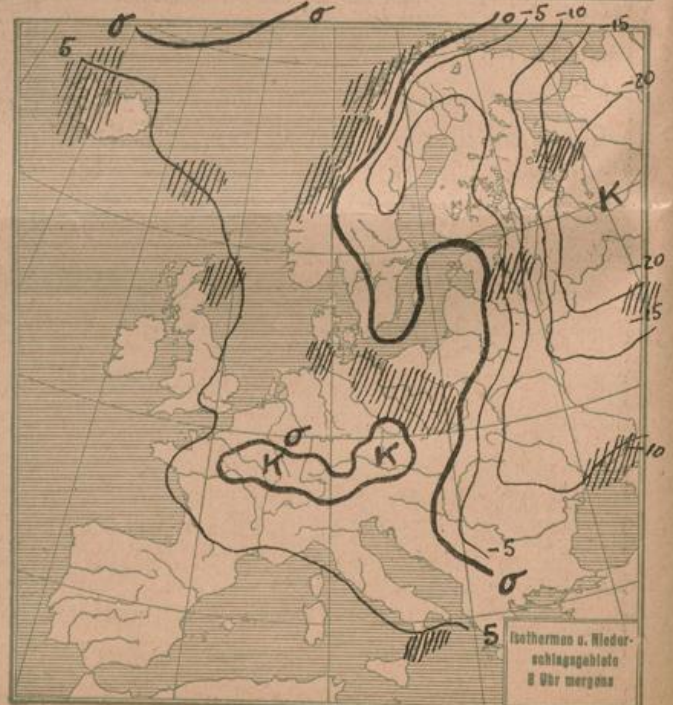
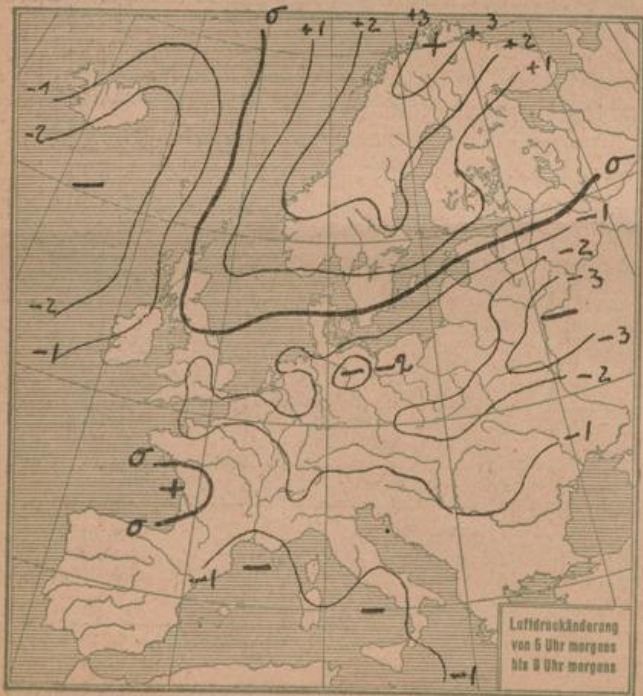
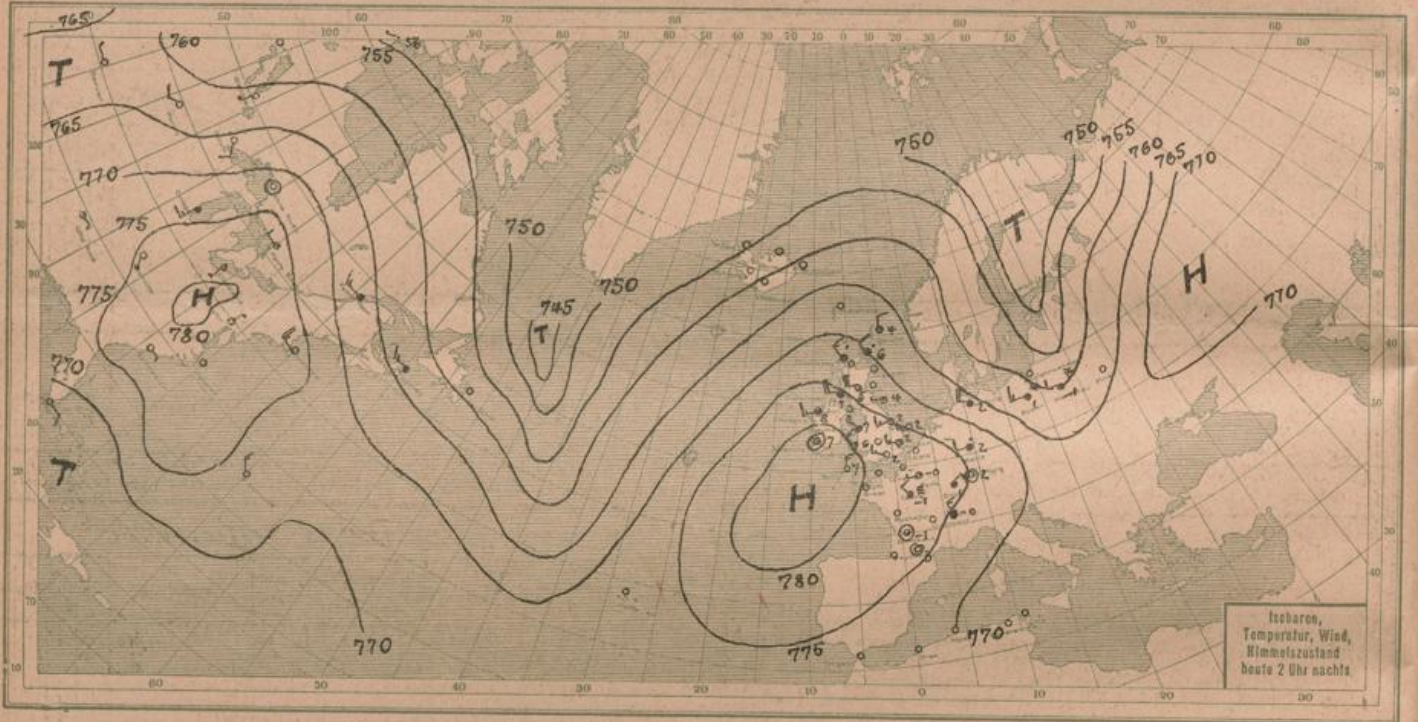
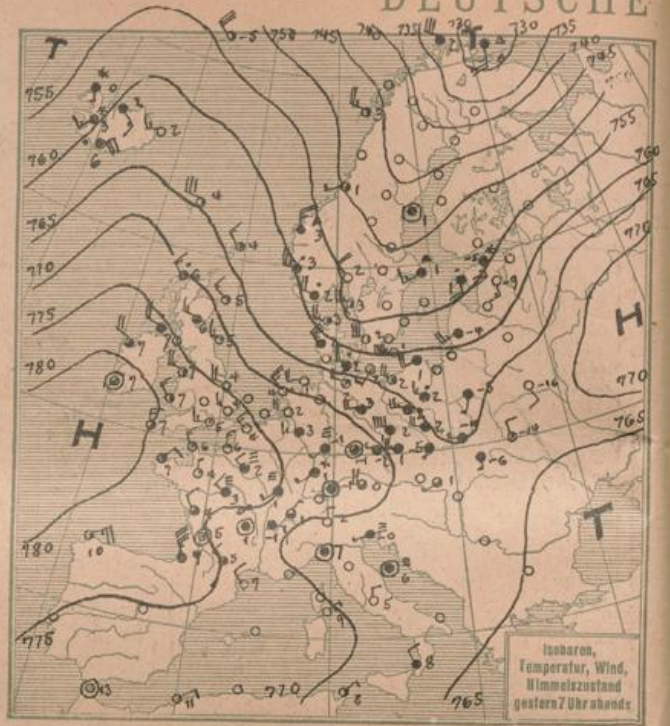
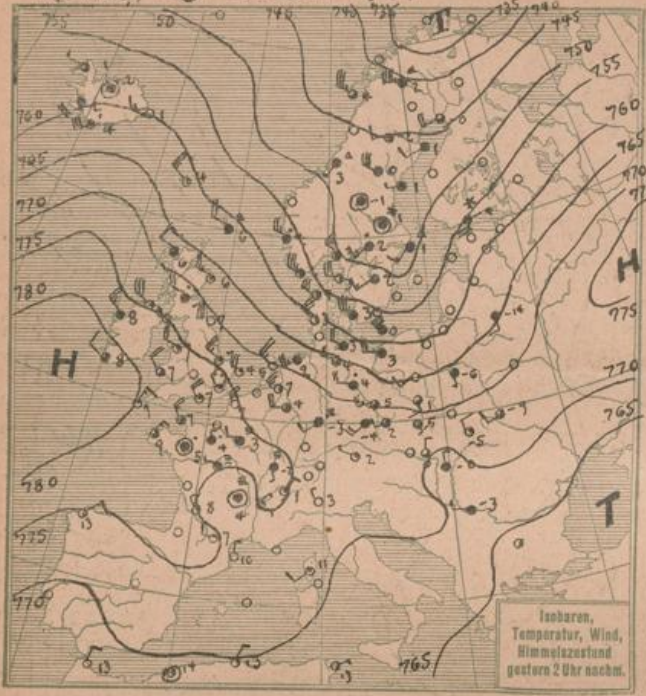
### HEUTE MORGEN 8 UHR

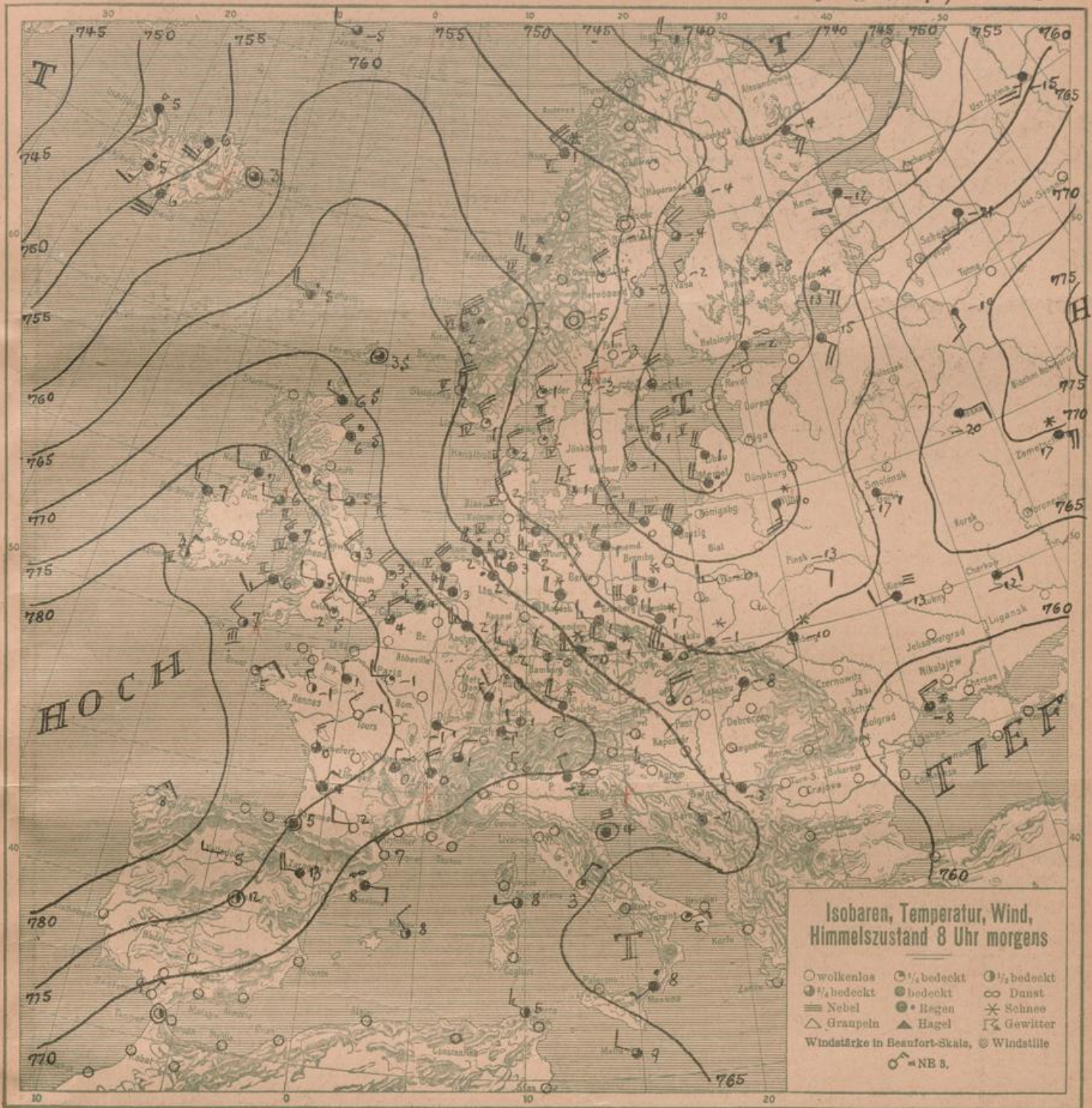
DEUTSCHE STATIONEN	Luftdruck	Wind	Wetter	Temp.	Luftdruck (Char. u. Änd.)	W	Sichtweite in km	Wolken	Rel. Feuchtigkeit	Min. See		
Borkum	765.5	NW 6	52	2	-1.5	2	20 10/10	Str.	0	97	-	4
Wilhaven	69.5	WSW 5	16	2	-0.5	5	2 7/10	Str.	9	1	1	7
Helgoland	69.0	NW 5	heiter	3								
Keitum												
Bremen	65.3	NW 5	11	3	-1.5	2	4 10/10	Str.	0	12	2	
Hamburg	61.2	WSW 5	74	2	-2.0	5	4 10/10	Str.	9	16	2	
Gr. Borsfel		WSW 3	bewölkt	2								
Kiel	61.1	W 4	11	1	-1.0	6	0.05 10/10	Str.	9	12	1	
Warnemünde	61.0	SSE 4	01	1	-0.5	0	4 9/10	Str.	9	0	—	4
Swinamünde	56.7	NW 4	11	1	-1.5	6	4 10/10	Str.	9	12	—	4
Rügenwaldermünde	54.7	WSW 5	bedeckt	0	-0.9							
Danzig	55.6	WSW 6	10	1	-1.0	1	10 7/10	Str.	8	0	—	3
Königsberg												
Memel	49.4	WSW 4	50	1	-1.0	5	2 10/10	Str.	0	1	—	4
Aachen	71.1	W 5	11	2	-0.5	1	2 10/10	Str.	0	—	—	
Löningen	66.1	NW 2	30	2	-2.5	6	20 10/10	Str.	0	1	—	0
Magdeburg	62.4	WSW 5	60	2	-1.0	7	4 10/10	Str.	8	14	2	
Dresden	62.4	W 3	74	1	-1.0	6	4 10/10	Str.	9	3	—	0
Grünberg VSchl.	59.0	W 6	60	1	-1.5	7	4 10/10	Str.	9	1	—	4
Breslau	58.3	WSW 3	33	1	-1.3	7	10 10/10	Str.	9	14	0	
Frankfurt a/M.	68.4	WSW 3	10	2	-1.0	7	4 10/10	Str.	9	11	—	0
Karlsruhe	71.2	SW 2	11	0	-1.2	0	1 10/10	Str.	0	13	—	0
Friedrichshafen	72.1	WSW 2	17	1	-1.0	7	20 10/10	Str.	7	1	—	3
Bamberg	67.6	NW 3	10	-0	-1.0	6	20 7/10	Str.	7	1	—	7
Fürth												
München	65.3	NW 5	61	-1	-1.0	7	2 10/10	Str.	9	1	—	2
Strassburg	71.9	NW 1	11	1	-1.0	3	4 7/10	Str.	—	—	—	
Posen	58.7	W 4	60	1	-1.0	7	4 10/10	Str.	0	1	—	0
Kahler Asten 852												
Brocken 1148	65.4	WSW 8	27	-5	-1.0	7	0.20	Nebel	0	4	—	5
Fichtelberg 1213	65.3	WSW 9	29	-6	-1.5	7	0.05	Nebel	0	2	—	8
Schneekoppe 1603												
Zugspitze 2964												

Es beobachten: Dresden 8<sup>05</sup>a, Karlsruhe 7<sup>15</sup>a, Schneekoppe 7<sup>05</sup>a, Zugspitze 7<sup>15</sup>a — Luftdruck der Bergstationen nicht auf Schwere und N- Meerespiegel reduziert.

Montag, 28. Januar 1924

DEUTSCHE





ALLGEMEINE ÜBERSICHT 8 Uhr morgens: Montag, 28. Januar 1924.

Der Ausläufer der nordischen Depression, der gestern über der Nordsee lag, ist sehr rasch ostwärts gezogen, heute reicht er von Lappland über das ganze Ostseegebiet südwärts bis Polen. Er hat sich als außerordentlich kräftig erwiesen, so das russische Hochdruckgebiet samt seinem Kältepol über Nordrußland vor ihm zurückweichen mußte. Der hohe Druck vor dem Kanaleingang beginnt sich südlicher zu lagern. Westlich von Labrador liegt ein neues tiefes Minimum.

WETTERAUSSICHTEN AN DER DEUTSCHEN KÜSTE für Dienstag, 29. Januar 1924.

NORDSEE: }mäßige etwas böige Winde zwischen West und Nordwest. Noch unbeständig, nur vorübergehendes westl. OSTSEE } Aufklaren. Einzelne Schauer. Temperatur zunächst wenig verändert, später Wärmeezunahme.  
 östl. OSTSEE: (Wetterwarte Königsberg) Böige westliche Winde, wolkig, vorübergehend wieder Temperaturwechsel bis zu leichtem Frost.  
 Sturmwarnungen:

NACH AUFZEICHNUNGEN DER REGISTRIERAPPARATE ZU HAMBURG SEIT GESTERN 8 UHR MORGENS (M.E.Z.)

STUNDE	9	10	11	12m	1	2	3	4	5	6	7	8	9	10	11	12n	1	2	3	4	5	6	7	8	
Thermograph																									
Barograph	63.1	61.9	62.7	62.2	61.8	61.8	62.0	61.0	62.0	62.0	62.2	61.8	61.4	61.0	60.8	60.8	60.6	60.5	60.2	59.6	59.4	58.8	58.4	57.8	
Anemograph	Richtung	SW	WSW	WSW	WSW	W	WNW	WNW	WNW	WNW	WNW	W	W	WNW	WNW	WNW	WNW	WNW	WNW	WNW	WNW	WNW	WNW	WNW	
m.p.S.	11.2	10.0	10.1	11.1	8.2	7.0	7.5	8.0	8.4	7.5	8.0	7.1	7.0	6.9	7.9	8.3	8.5	7.9	7.0	7.0	7.0	7.0	7.0	7.5	
Sonnenscheindauer in Min																									

STATION	Gestern nachm. 2Uhr				Gestern abend 7Uhr				Heute morgen 8Uhr				STATION	Gestern nachm. 2Uhr				Gestern abend 7Uhr				Heute morgen 8Uhr				
	Luft-druck	Wind	Sicht-weite in km	See	Luft-druck	Wind	Sicht-weite in km	See	Luft-druck	Wind	Sicht-weite in km	See		Luft-druck	Wind	Sicht-weite in km	See	Luft-druck	Wind	Sicht-weite in km	See	Luft-druck	Wind	Sicht-weite in km	See	
Wien	7													Venedig	7											
Zürich														La Coruña	75	NE	3		68.6	WAW	1					
Halder	76.6	NW	5	10	71.1	NW	5	10	5	67.3	NW	5	10	5				76	NE	5						
Vilhelmsen														Malta	67.2	NNE	3	50					65.6	WNW	2	50
Kopenhagen	62.5	W	6	2.0	58.3	W	6	2.0	0	67.9	WNW	2	1								76.5	N	3	4		
Skagen	51.4	W	6	10	54.7	W	5	4	4	58.6	WNW	4	10	4												
Hansholm	58.4	WNW	6	2.0	57.9	WNW	5	50	6	59.7	WNW	4	50	5												
Haparanda	43.0	WSW	4	1.50						49.0	N	1	50													
Hermösand	47.1	W	1	50	47.0	Stille	50			52.0	WNW	1	20													
Stockholm	47.9	SSW	3	10	50.9	WSW	3			49.8	WNW	4	10													
Wisby	52.8	S	7	0.2						49.5	WNW	7	20	5												
Jrjö					32.1	WNW	5			49.2	WNW	1	50	1												
Valdersund	48.0	SSW	1	50	49.0	WSW	1	50	0	57.5	W	5	20	4												
Ulsire	56.6	WNW	5	20	59.8	WNW	5	20	5	65.1	N	5	50	5												
Helsingfors	52.0	S	4	4																						
Reval					36.5	S	7																			
Plinsk					48.2	ESE	2			60.2	SE	3	10													
Prag	70.1	WNW	2	10	67.2	W	5	20																		
Budapest	68.8	N	1																							
Belgrad	69.7	W	1	10						63.0	WNW	1	10													
Tarent					66.4	SSW	4																			

AUFSTIEGE

STATION	Wind in m/s	Seehöhe	Zeit	Boden	200	500	1000	1500	2000	2500	3000	3500	4000	4500	5000	Bemerkungen
Lindenberg		122m	7.2	WNW 3	WNW 3	WNW 3	WNW 3	WNW 3	WNW 3	WNW 3	WNW 3	WNW 3	WNW 3	WNW 3	WNW 3	Sicht mäßig
"		"	8.3	WNW 3	WNW 3	WNW 3	WNW 3	WNW 3	WNW 3	WNW 3	WNW 3	WNW 3	WNW 3	WNW 3	WNW 3	" 2 km
Friedrichshafen		400m	9.2	WNW 1	WNW 1	WNW 1	WNW 1	WNW 1	WNW 1	WNW 1	WNW 1	WNW 1	WNW 1	WNW 1	WNW 1	" 10 "
Mainz			6.2	W 2	W 2	W 2	W 2	W 2	W 2	W 2	W 2	W 2	W 2	W 2	W 2	" 10 "
Bonn			6.3	WNW 1	WNW 1	WNW 1	WNW 1	WNW 1	WNW 1	WNW 1	WNW 1	WNW 1	WNW 1	WNW 1	WNW 1	" 500 m
Amiens			5.2	WNW 1	WNW 1	WNW 1	WNW 1	WNW 1	WNW 1	WNW 1	WNW 1	WNW 1	WNW 1	WNW 1	WNW 1	" 5 km
Malta			8.2	WNW 1	WNW 1	WNW 1	WNW 1	WNW 1	WNW 1	WNW 1	WNW 1	WNW 1	WNW 1	WNW 1	WNW 1	" 50 "
Tokyo			6.5	WNW 1	WNW 1	WNW 1	WNW 1	WNW 1	WNW 1	WNW 1	WNW 1	WNW 1	WNW 1	WNW 1	WNW 1	"
Dien			6.2	WNW 1	WNW 1	WNW 1	WNW 1	WNW 1	WNW 1	WNW 1	WNW 1	WNW 1	WNW 1	WNW 1	WNW 1	"
La Coruña			8.2	NE 5	NE 5	NE 5	NE 5	NE 5	NE 5	NE 5	NE 5	NE 5	NE 5	NE 5	NE 5	"
Zaragoza			8.2	WNW 1	WNW 1	WNW 1	WNW 1	WNW 1	WNW 1	WNW 1	WNW 1	WNW 1	WNW 1	WNW 1	WNW 1	"
Cranwell			8.2	WNW 1	WNW 1	WNW 1	WNW 1	WNW 1	WNW 1	WNW 1	WNW 1	WNW 1	WNW 1	WNW 1	WNW 1	" 50 km
Calshot			8.2	WNW 1	WNW 1	WNW 1	WNW 1	WNW 1	WNW 1	WNW 1	WNW 1	WNW 1	WNW 1	WNW 1	WNW 1	" 20 "

SCHIFFSMELDUNGEN

Datum	Zeit	Breite	Länge v. Gr.	Luft-druck	Wind	Wetter	Temp. Luft	Temp. Wasser	W	Sicht-weite in km	Wolken	See	Dünung aus	Datum	Zeit	Breite	Länge v. Gr.	Luft-druck	Wind	Wetter	Temp. Luft	Temp. Wasser	W	Sicht-weite in km	Wolken	See	Dünung aus
27. Jan	8.20	52° 45'	13° 55'	70.8	WNW 7	34	6.7	6.1	1	10	2/10	3/4	W	28. Jan	2.0	52° 28'	14° 55'	70.6	S 7	11	6.9	6.7	2	0.2	2/10	3/4	W
"	8.0	52° 45'	13° 55'	69.8	WNW 7	37	7.6	6.7	5	50	7/10	3/4	W	"	2.0	51° 00'	14° 55'	69.3	SE 7	99	7.4	7.0	7	50	10/10	3/4	W
"	8.0	52° 45'	13° 55'	69.5	WNW 7	10	5.1	5.1	5	20	8/10	3/4	W	"	8.0	51° 00'	14° 55'	69.1	WSW 8	52	7.4	7.0	7	50	10/10	3/4	W
"	8.0	52° 45'	13° 55'	68.3	WNW 6	37	6.7	6.7	5	20	10/10	3/4	W	"	8.0	51° 00'	14° 55'	68.1	WSW 8	52	7.4	7.0	7	50	10/10	3/4	W
"	7.0	52° 45'	13° 55'	67.3	WNW 7	31	6.0	6.2	5	20	7/10	3/4	W	"	7.0	51° 00'	14° 55'	67.1	WSW 8	52	7.4	7.0	7	50	10/10	3/4	W