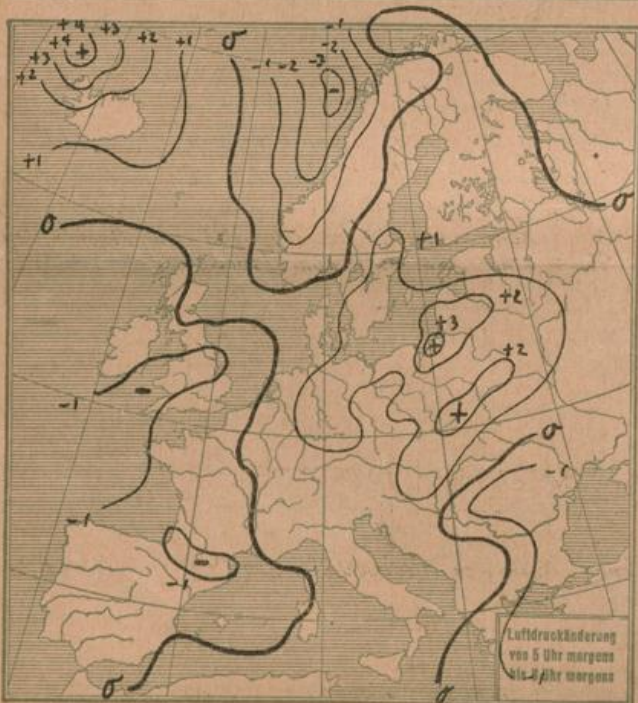
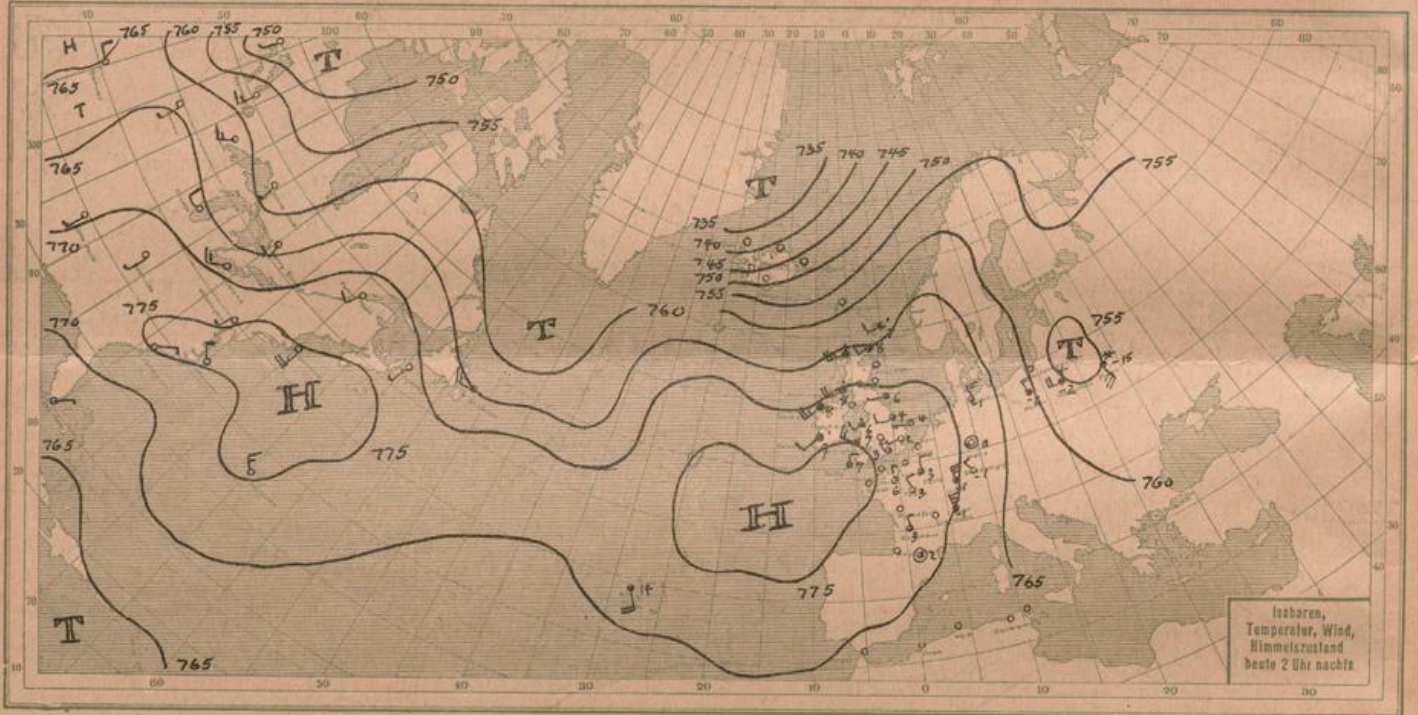
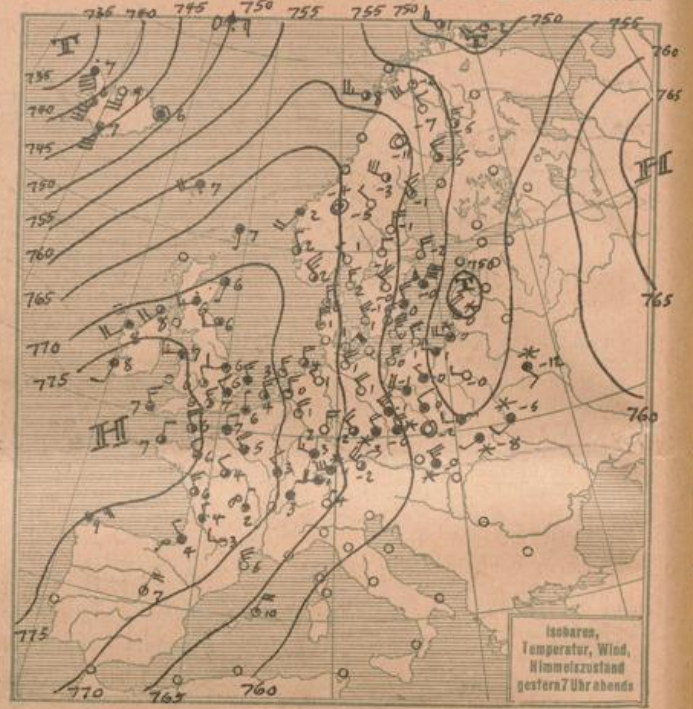
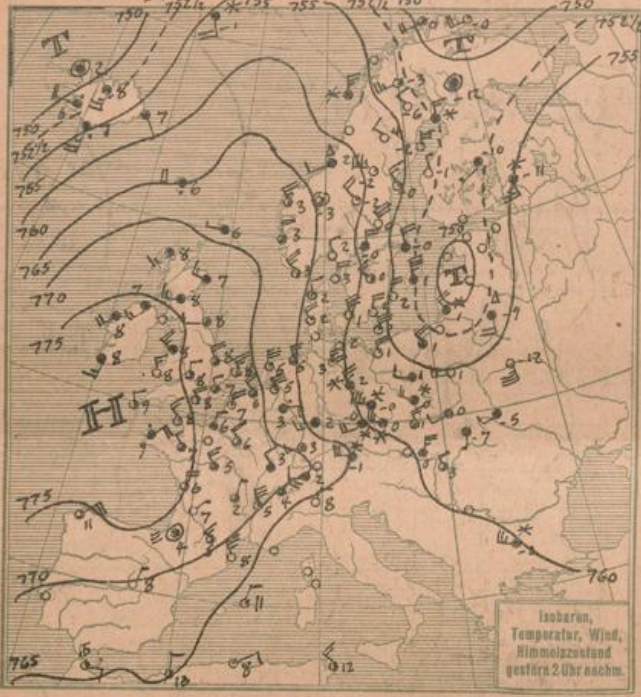
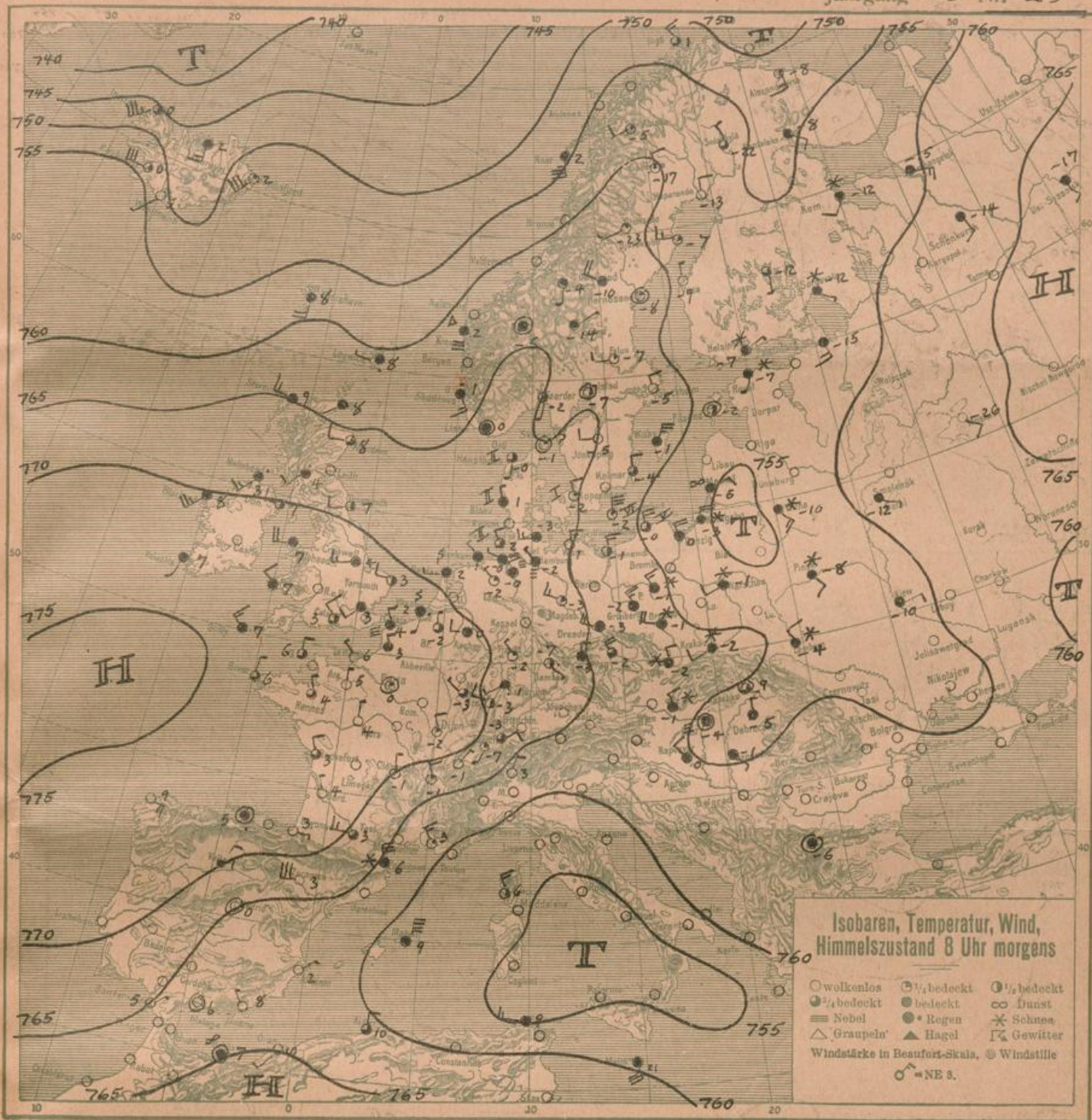




Dienstag, 29. Januar 1924

DEUTSCHE





ALLGEMEINE ÜBERSICHT 8 Uhr morgens: Dienstag, 29. Januar 1924

Das Ostseetief hat unter leichter östlicher Verlagerung begonnen sich aufzufüllen. Es trennte gestern über Polen ein flaches Festtief ab, in dessen Bereich ausgedehnte Schneefälle stattfanden. In seinem Rücken ließ die polare Luft über Mitteleuropa bis Ostfrankreich hin die Temperaturen erneut unter den Gefrierpunkt sinken, doch wird schon im Laufe des heutigen Tages die neue vom Ozean kommende Depression die den Azorenhoch-Ausläufer südwärts drängt, mit zunehmender Bewölkung und Temperatur sich bemerkbar machen.

WETTERAUSSICHTEN AN DER DEUTSCHEN KÜSTE für Mittwoch, 30. Januar 1924

NORDSEE:

westl. OSTSEE

östl. OSTSEE:

Sturmwarnungen:

Rückkehrende, zunächst schwache Winde, zunehmende Bewölkung, Neigung zu Niederschlägen — im Osten vorwiegend in Schneeform —, milder.

NACH AUFEICHNUNGEN DER REGISTRIERAPPARATE ZU HAMBURG SEIT GESTERN 8 UHR MORGENS (M.E.Z.)

Table with columns for STUNDE (9-12m, 1-8) and STATION (Wien, Zürich, Heider, etc.). Rows include Thermograph, Barograph, Anemograph, and Sonnenscheindauer in Min.

AUFSTIEGE

Table with columns for STATION, Seehöhe, Zeit, Boden, 200, 500, 1000, 1500, 2000, 2500, 3000, 3500, 4000, 4500, 5000, Bemerkungen. Includes sub-headers for 'Nachträte v. 28. Januar' and 'Gestern nachm. u. abend'.

SCHIFFSMELDUNGEN

Table with columns for Datum, Zeit, Breite, Länge v. Gr., Luftdruck, Wind, Wetter, Temp. Luft/Wasser, Sichtweite in Km, Wolken, See, Dünung aus.