

WETTERBERICHT DER DEUTSCHEN SEEWARTE

JAHRGANG 49 Nr. 30

Mittwoch, 30. Januar 1924

Mitteleuropäische Zeit — Luftdruck reduziert auf 0° Temperatur, N—Meeresspiegel, Schwere in 45° Breite — Temperatur in Grad Celsius — Windstärk nach Beaufortskala (12 = Orkan) — Wetter: 00 bis 09 wolkenlos bis halb bedeckt, 10—19 halb bis ganz bedeckt, 20—29 Dunst oder Nebel, 30—39 Schauer, 40—49 Rieselregen, 50—59 sonstiger Regen, 60—69 Schnee, 70—79 Regen und Schnee gemischt, 80—89 Graupeln oder Hagel, 90—99 Gewitter — W = Witterungsverlauf seit der letzten Beobachtung: 0 = wolkenlos bis halb bedeckt, 1 = wolkig, 2 = anhaltend ganz bedeckt, 3 = Dunst oder Nebel, 4 = dichter Nebel, 5 = Schauer, 6 = Regen oder Rieselregen, 7 = Schnee, 8 = Graupeln oder Hagel, 9 = Gewitter — Relative Feuchtigkeit: 0 = 95—100%, 9 = 90—94%, 8 = 80—89%, 7 = 70—79%, 6 = 60—69%, 5 = 50—59%, 4 = 40—49%, 3 = 30—39%, 2 = 20—29%, 1 = 10—19%.

NACHMITTAG UND ABEND DES VORTAGES

DEUTSCHE STATIONEN	NACHMITTAG 2 UHR								ABEND 7 UHR													
	Luftdruck	Wind	Wetter	Temp.	Luftdruck Char. u. And.	W	Sichtweite in Km	Wolken	Rel. Feuchtigk.	See	Luftdruck	Wind	Wetter	Temp.	Luftdruck Char. u. And.	W	Sichtweite in Km	Wolken	Rel. Feuchtigk.	Niederwasserstand	Max. See	
Borkum	769.3	SW 1	01	3	—	0	2	10/10 ni	9		769.2	SW 2	27	3	+0.5	4	0.2	Nebel	9	0	—	1
Helgoland	—	WW 2	bed	3	—	0	0	20 3/10	9	2	—	WW 2	23	2	0	1	2	10/10 str	9	0	3	
Kielum	67.5	W 2	02	3	—	0	0	20 3/10	9		67.5	W 2	23	2	0	1	2	10/10 str	9	0	3	
Bremen	67.9	W 2	11	1	—	0	1	10/10	9		67.9	W 2	11	1	—	0	1	10/10	9	0	3	
Hamburg	69.6	SW 1	25	-1	0	3	0.5	Nebel	9		69.4	SW 1	27	0	+0.5	3	0.5	Nebel	9	0	1	
Kiel	67.9	W 2	11	1	—	0	1	10/10	9		67.9	W 2	11	1	—	0	1	10/10	9	0	2	
Warnemünde	65.9	N 2	01	-0	+1.0	0	10	2/10	8		65.4	SW 1	11	1	+0.5	1	0.20	10/10	9	0	2	
Swinemünde	65.9	N 2	01	-0	+1.0	0	10	2/10	8		67.4	SW 2	01	-2	+1.0	0	10	2/10	9	0	0	
Rügenwaldermünde	62.7	N 3	39	0	+2.0	5	4	10/10 ni	0		66.1	N 3	bed	-1	+0.8	2	—	10/10	9	0	0	
Danzig	61.5	NE 2	11	-3	+0.5	2	4	7/10	0		64.8	WW 1	10	0	+1.5	1	10	8/10	9	0	3	
Königsberg	70.8	WNW 2	11	3	-0.5	0	50	10/10	6		62.2	N 1	00	-1	+0.5	7	—	10/10	9	0	-1	
Memel	67.8	WNW 2	11	3	-0.5	0	50	10/10	6		63.5	NE 2	00	-2	+1.5	1	10	6/10	9	0	16	
Aachen	68.2	NW 2	01	2	+0.5	0	20	2/10	6		70.8	Stille	11	2	+0.5	0	1	50/10	7	0	4	
Lüdingen	67.6	NW 3	11	-2	+0.5	7	20	4/10	8		69.9	SW 1	11	2	+0.5	1	50	10/10	0	0	5	
Magdeburg	68.2	NW 2	01	2	+0.5	0	20	2/10	6		69.7	WNW 3	01	-1	+1.0	0	10	1/10	9	0	3	
Dresden	67.6	NW 3	11	-2	+0.5	7	20	4/10	8		69.0	W 4	11	-4	+1.0	1	4	6/10	9	0	-2	
Grünberg 1/3 Suhl	63.6	WNW 5	65	-2	+0.5	7	4	10/10	9		71.1	Stille	01	-1	+0.5	0	4	10/10	7	0	2	
Breslau	70.3	WNW 2	01	5	+0.5	0	20	4/10	5		67.5	W 3	12	-2	+1.0	2	10	10/10	9	0	-1	
Frankfurt a/M.	70.3	WNW 2	01	5	+0.5	0	20	4/10	5		60.1	WNW 5	11	-2	+1.0	7	20	10/10	9	0	-1	
Friedrichshafen	69.7	WNW 2	11	-3	0	7	50	8/10	0		71.7	NNE 1	01	1	+1.0	0	—	10/10	6	0	5	
Bamberg	69.7	WNW 2	11	-3	0	7	50	8/10	0		71.7	NNE 1	00	-4	+0.5	1	20	5/10	8	0	3	
Fürth	70.2	Stille	05	11	-0.5	0	60	10/10	0		71.5	Stille	11	-7	+0.5	1	10	1/10	9	0	0	
München	64.2	NNW 3	10	-0	+1.5	5	20	9/10	6		71.5	Stille	11	-7	+0.5	1	10	1/10	9	0	0	
Strassburg	64.2	NNW 3	10	-0	+1.5	5	20	9/10	6		71.5	Stille	11	-7	+0.5	1	10	1/10	9	0	0	
Posen	64.2	NNW 3	10	-0	+1.5	5	20	9/10	6		71.5	Stille	11	-7	+0.5	1	10	1/10	9	0	0	
Kahler Asten 852	—	WNW 3	12	-2	-0.5	1	10	9/10	0		—	N 3	10	-5	+0.5	3	20	6/10	0	0	-2	
Brocken 1148	—	WNW 6	27	-4	+1.5	5	0.2	Nebel	0		65.5	NW 5	27	-8	+1.0	0	20	Nebel	0	0	-7	
Fichtelberg 1213	—	WNW 6	27	-4	+1.5	5	0.2	Nebel	0		58.6	NNW 6	11	-9	+1.5	9	0.05	10/10	0	0	-7	
Schneekoppe 1603	—	WNW 6	27	-4	+1.5	5	0.2	Nebel	0		—	—	—	—	—	—	—	—	—	—	—	—
Zugspitze 2964	—	WNW 6	27	-4	+1.5	5	0.2	Nebel	0		—	—	—	—	—	—	—	—	—	—	—	—

*) Es beobachten statt um 2p und 7p: Kiel und Warnemünde um 8p, Aachen um 2¹⁵p, Dresden um 2⁰⁵p und 7¹⁵p, Bamberg um 9¹⁵p, K' Asten 2⁰⁰p, Brocken 2¹⁵p, Schneekoppe 9⁰⁵p, Zugspitze 2¹⁶p, 9¹⁶p — Luftdruck der Bergstationen nicht auf Schwere und N—Meeresspiegel reduziert.

KÜSTENSTATIONEN UND FEUERSCHIFFE

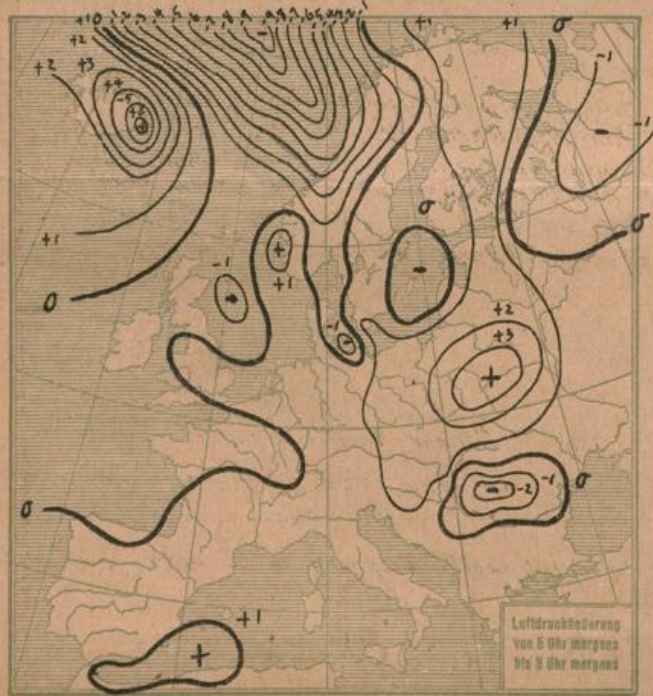
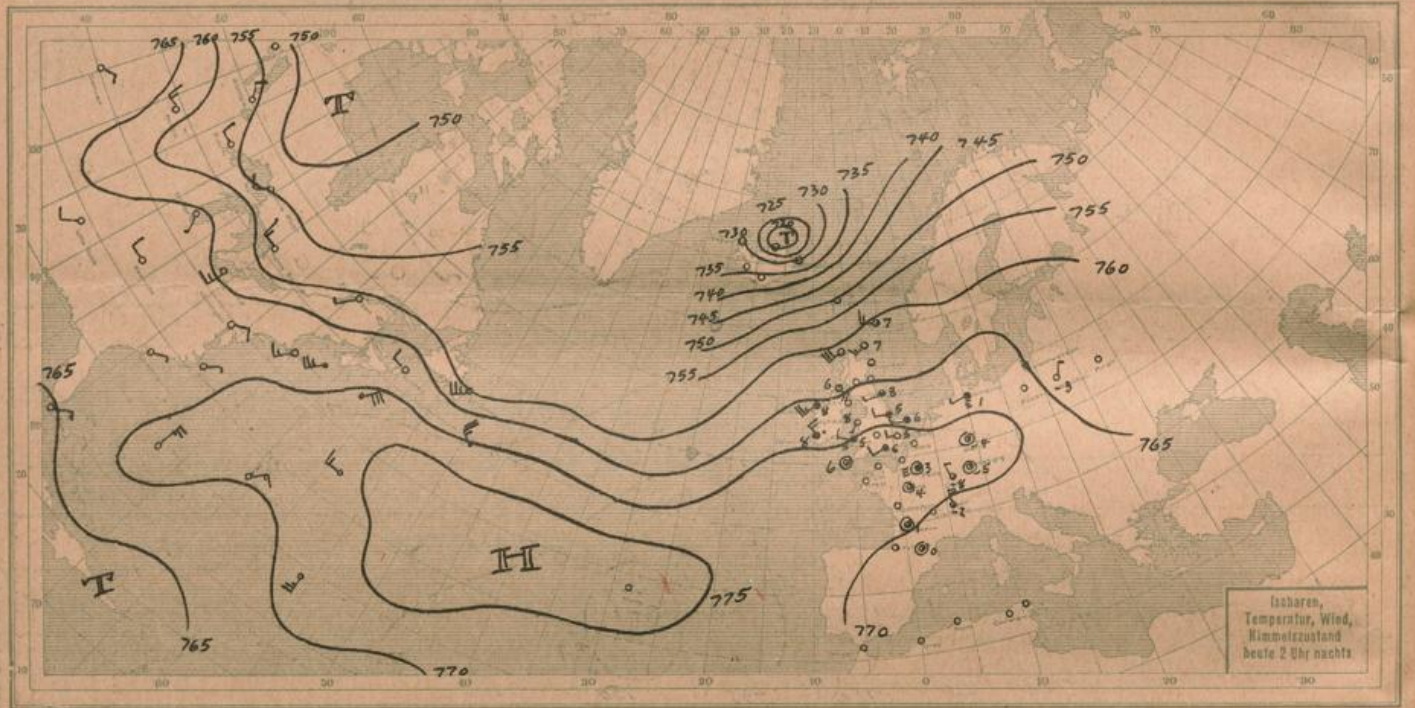
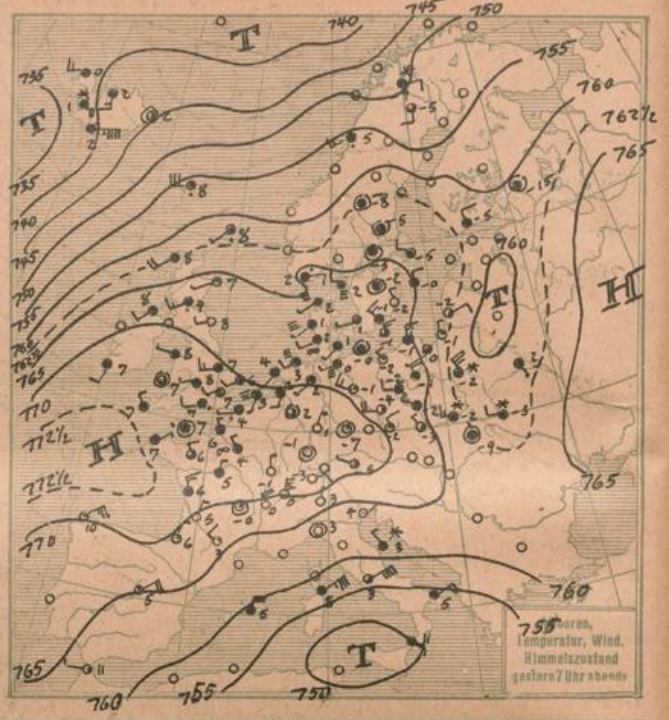
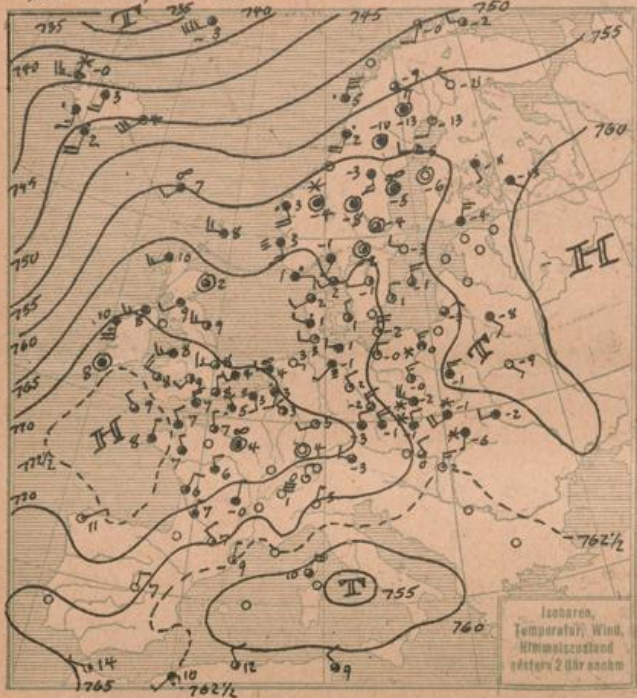
NACHMITTAG und ABEND des VORTAGES	
List	2p W 1/2 bed. gew. Strm, See ruhig
Bülk	7p 765.3 NW 1 wehler 01 Sicht 0.20 km, See 1
Arkona	7p NW 2, heiser, See leicht bewegt
Aussenjade	
Marienhöhe	2p 766.3 WW 2 wehler 01 Temp. 10 S. Luftdruck 762
Borkumriff	7p 767.8 W 1 " 01 " -1 " 10 " bed
Amrumbank	7p 768.2 SW 2 " 21 " 3 " 10/10 " " 2 " 3
Adlergrund	7p SW 2, Nebel, See L-10.9 W-T 2.7 See 2
Borkum	5p 768.8 E 1 wehler 11 Temp. 3

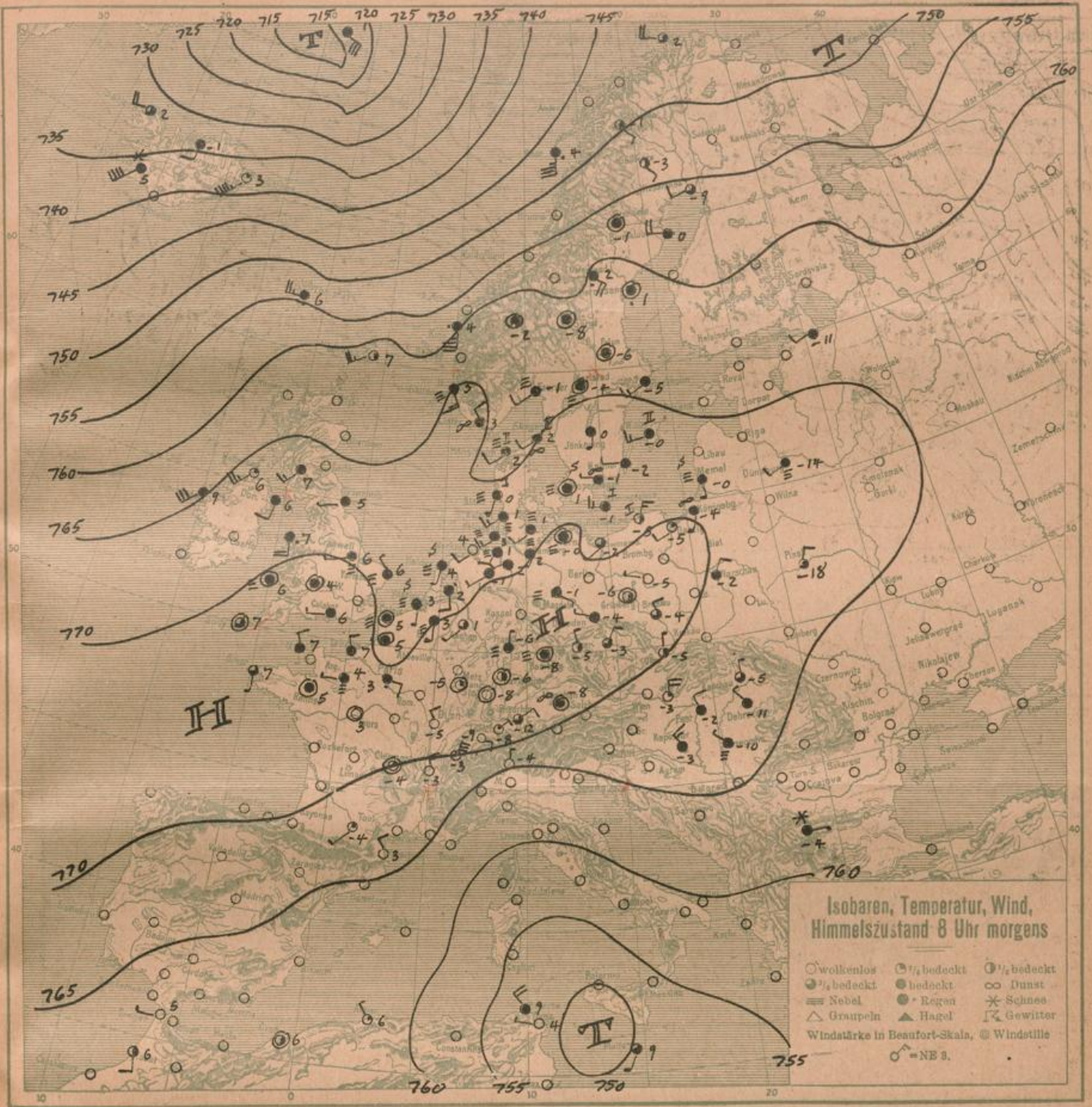
HEUTE MORGEN 8 UHR

DEUTSCHE STATIONEN	Luftdruck	Wind	Wetter	Temp.	Luftdruck Char. u. And.	W	Sichtweite in Km	Wolken	Rel. Feuchtigk.	Niederwasserstand	Min. See
Borkum	768.5	SW 2	01	4	-0.5	4	0.20	10/10	9	0	77
W'haven	69.4	SSW 2	26	1	0.0	6	0.50	10/10	9	0	72
Helgoland	66.5	SW 3	Nebel	3	—	—	—	—	—	—	—
Kielum	63.0	SW 3	27	1	+0.5	4	0.20	Nebel	0	0	1
Bremen	69.8	SW 1	11	2	+0.5	2	2	10/10	9	0	2
Hamburg	70.0	SSW 1	29	2	+0.5	2	1	Nebel	9	0	0
Gr. Borsiel	—	SSW 1	Nebel	1	—	—	—	—	—	—	0
Kiel	69.0	SW 2	27	1	-0.0	4	0.05	Nebel	0	0	1
Warnemünde	70.3	Stille	27	0	-1.0	4	1	Nebel	0	0	0
Swinemünde	69.7	SW 1	11	2	+1.0	1	2	10/10	9	0	-4
Rügenwaldermünde	69.0	NNE 3	bedeckt	-5	+0.4	—	—	—	—	—	-9
Danzig	70.1	WSW 2	01	5	+1.5	1	10	3/10	9	0	-5
Königsberg	68.4	SSW 1	21	-4	+1.5	3	4	9/10	9	0	-7
Memel	68.2	S 1	27	0	+1.5	3	0.50	10/10	8	0	-0
Aachen	71.3	SW 1	11	1	-0.0	1	50	10/10	7	0	-1
Lüdingen	70.3	SW 1	11	-1	+0.5	2	2.50	10/10	0	0	-2
Magdeburg	71.4	SE 1	29	-1	+0.5	0	0.50	Nebel	9	0	-3
Dresden	71.5	WNW 1	11	-4	+1.0	2	2	10/10	9	0	-4
Grünberg 1/3 Suhl	71.0	Stille	10	-6	+1.0	2	10	6/10	9	0	-6
Breslau	70.6	NNW 2	10	-11	+1.5	1	7.50	8/10	8	0	-4
Frankfurt a/M.	72.6	N 1	27	-6	+1.0	4	0.20	Nebel	0	0	-6
Karlsruhe	72.0	Stille	00	-4	+0.5	0	2	10/10	8	0	-7
Friedrichshafen	73.0	NE 2	12	-12	+0.5	1	50	10/10	9	0	-12
Bamberg	75.1	Stille	27	-8	+0.5	3	0.50	Nebel	0	0	-12
Fürth	73.3	Stille	27	-8	+0.5	3	10	Nebel	0	0	-15
München	72.0	Stille	00	-8	-0.5	0	1	wolkenlos	0	0	-
Strassburg	71.5	WNW 1	01	-5	+1.5	0	1	"	7	0	-5
Posen	—	—	—	—	—	—	—	—	—	—	—
Kahler Asten 852	—	ENE 3	27	-5	+0.5	3	0.20	Nebel	0	0	-6
Brocken 1148	66.5	NNE 4	11	-7	+0.5	7	10	9/10	9	14	-7
Fichtelberg 1213	66.7	NNW 3	27	-9	+2.0	4	0.05	Nebel	0	0	-10
Schneekoppe 1603	—	—	—	—	—	—	—	—	—	—	—
Zugspitze 2964	—	—	—	—	—	—	—	—	—	—	—

*) Es beobachten: Dresden 8⁰⁵a, Karlsruhe 7¹⁵a, Schneekoppe 7⁰⁵a, Zugspitze 7¹⁵a — Luftdruck der Bergstationen nicht auf Schwere und N—Meeresspiegel reduziert.

Mittwoch, 30. Januar 1924





ALLGEMEINE ÜBERSICHT 8 Uhr morgens: Mittwoch, 30. Januar 1924

Die Kaltluftmassen auf der Rückseite des nach Osten abgezogenen Tiefs haben das westliche Hochdruckgebiet weiter nach Mitteleuropa vorstossen lassen. Am Nordabhang des Hochdruckgebiets liegen über Nord- und Mitteldeutschland, über England und Südschweden ausgedehnte Nebeldecken. Ein gestern Nachmittag südwestlich von Island erschienener Tiefansläufer hat unter starker Vertiefung Island rasch überquert, heute früh zeigt sein Kern einen Barometerstand von 715 mm südwestlich von Jan Mayen. Da am Rande des atlantischen Hochs weitere Tiefansläufer entlanggleiten, ist zunächst mit Fortdauer des herrschenden Wetters zu rechnen.

WETTERAUSSICHTEN AN DER DEUTSCHEN KÜSTE für Donnerstag, 31. Januar 1924

NORDSEE: Schwache bis mässige südliche bis westliche Winde, vielfach neblig oder wolkig, meist trocken, Temperaturen um den Gefrierpunkt schwankend.
westl. OSTSEE: Wie Nordsee.

östl. OSTSEE: (Wetterwarte Königsberg) Mässige westliche Winde, trübe, teils neblig, Uebergang zu Tauwetter, später Niederschläge.

Sturmwarnungen:

