

WETTERBERICHT DER DEUTSCHEN SEEWARTE

JAHRGANG 49 Nr. 33

Sonntabend, 2. Februar 1924

Mitteleuropäische Zeit — Luftdruck reduziert auf 0° Temperatur, N-Meerespiegel, Schwere in 45° Breite — Temperatur in Grad Celsius — Windst. nach Beaufortskala (12 = Orkan) — Wetter: 00 bis 09 wolkenlos bis halb bedeckt, 10-19 halb bis ganz bedeckt, 20-29 Dunst oder Nebel, 30-39 Schauer, 40-49 Regenschauer, 50-59 sonstiger Regen, 60-69 Schnee, 70-79 Regen und Schnee gemischt, 80-89 Graupeln oder Hagel, 90-99 Gewitter — W = Witterungsverlauf seit der letzten Beobachtung: 0 = wolkenlos bis halb bedeckt, 1 = wolzig, 2 = anhaltend ganz bedeckt, 3 = Dunst oder Nebel, 4 = dichter Nebel, 5 = Schauer, 6 = Regen oder Regenschauer, 7 = Schnee, 8 = Graupeln oder Hagel, 9 = Gewitter — Relative Feuchtigkeit: 0 = 95-100%, 9 = 90-94%, 8 = 80-89%, 7 = 70-79%, 6 = 60-69%, 5 = 50-59%, 4 = 40-49%, 3 = 30-39%, 2 = 20-29%, 1 = 10-19%.

NACHMITTAG UND ABEND DES VORTAGES

DEUTSCHE STATIONEN	NACHMITTAG 2 UHR								ABEND 7 UHR																
	Luftdruck	Wind	Wetter	Temp.	Luftdruck	W	Sichtweite	Wolken	Rel. Feucht.	Niederlag.	Min.	See	Luftdruck	Wind	Wetter	Temp.	Luftdruck	W	Sichtweite	Wolken	Rel. Feucht.	Niederlag.	Min.	See	
Borkum	769.8	W 2	01	4	0.5	0	50	wolkenlos	8				770.7	W 2	01	3	0	0	20	wolkenlos	9	0	0		
Helgoland		NW 2	keiter									2		NW 4	klar										
Keitum	67.2	NW 4	00	4	0	1	20	wolkenlos	9				67.6	WNW 4	00	2	0	1	20	wolkenlos	9	0	4		
Bremen																									
Hamburg	68.1	W 1	07	3	0.3	0.5		Nebel	9				69.8	W 2	05	2	+1.0	0	4	wolkenlos	9	0	4		
Kiel	67.6	W 2	00	3	+0.5	1		3/10 str.	9				66.5	W 3	11	1	+1.0	1	0.05	10/10	str.	0	0	4	
Warnemünde													67.5	W 2	01	3	+0.5	6	0.05	wolkenlos	9	0	0	0	
Swinemünde	65.3	WNW 3	25	2	-0.5	3	0.5	Nebel	9				66.8	WNW 3	25	2	+0.5	3	1	Nebel	9	0	3		
Rügenwaldermünde													64.9	W 4	bed.	1	+0.7	2						1	3
Danzig													68.3	W 2	01	2	0	2	10	wolkenlos	8	0	3		
Königsberg													67.0	W 4	11	1	+0.5	5		10/10		9	0	1	
Memel													61.0	WNW 3	06	1	0	6	10	5/10 str.-m.	9	4	4		4
Aachen	72.1	W 2	26	3	0	2	4	10/10 str.	8				71.3	WNW 3	10	2	+0.5	6	4	10/10 str.-m.	9	0	1	4	
Löningen													71.5	NW 1	00	2	+1.0	5	50	wolkenlos	8	0	6		
Magdeburg	68.9	WNW 2	11	3	-0.5	6	4	10/10 str.	7				70.2	WNW 2	01	1	+1.0	6	0.5		9	0	3		
Dresden	69.4	WNW 3	01	3	-1.0	0	10	1/10 str.	4				69.5	W 3	11	2	+0.5	1	20	10/10 str.-m.	7	0	3		
Karlsruhe													72.7	Stille	01	-2	+1.0	0	2	wolkenlos	6	0	0		
Grünberg/Schl.													68.5	W 2	60	0	0	0	0.05	10/10	str.	4	9	3	
Breslau	68.2	W 2	01	3	-0.5	3	10	wolkenlos	5				68.2	W 1	12	0	0	0	20	10/10 str.	7	0	3		
Frankfurt a/M.	71.5	NNE 1	01	3	-1.0	0	4		4				72.4	WNW 1	52	1	+0.5	0		10/10 str.	5	0	4		
Friedrichshafen																									
Bamberg																									
Fürth																									
München	71.3	WNW 1	01	4	-1.0	3	4	wolkenlos	9				72.3	Stille	11	-4	-0.0	1	4	10/10	str.	8	0	0	
Strassburg	71.1	NW 1	10	3	-0.5	0	10	wolkenlos	9				72.6	W 2	01	-10	+1.0	3	10	wolkenlos	9	0	3		
Posen	68.0	WNW 2	12	2	-1.0	1	2	10/10 str.	4				72.2	Stille	00	-3	+1.0	0	4	wolkenlos	9	0	1		
													67.5	SW 2	91	1	0	5	2	10/10	str.	0	0	3	
Kehler Asten 852																									
Brocken 1146																									
Fichtelberg 1213																									
Schneeköpfe 1603																									
Zugspitze 2964																									
	66.4	NW 4	00	-2	-1.0	0	10	wolkenlos	5																

Es beobachten st. um 2p und 7p: Kiel und Warnemünde um 8p, Aachen um 2¹⁵p, Dresden um 2⁰⁵p und 7⁰⁵p, Bamberg um 9¹⁷p, K' Asten 2⁴⁰p, Brocken 2¹⁵p, Schneeköpfe 9⁰⁸p, Zugspitze 2¹⁶p, 9¹⁶p — Luftdruck der Bergstationen nicht auf Schwere und N-Meerespiegel reduziert.

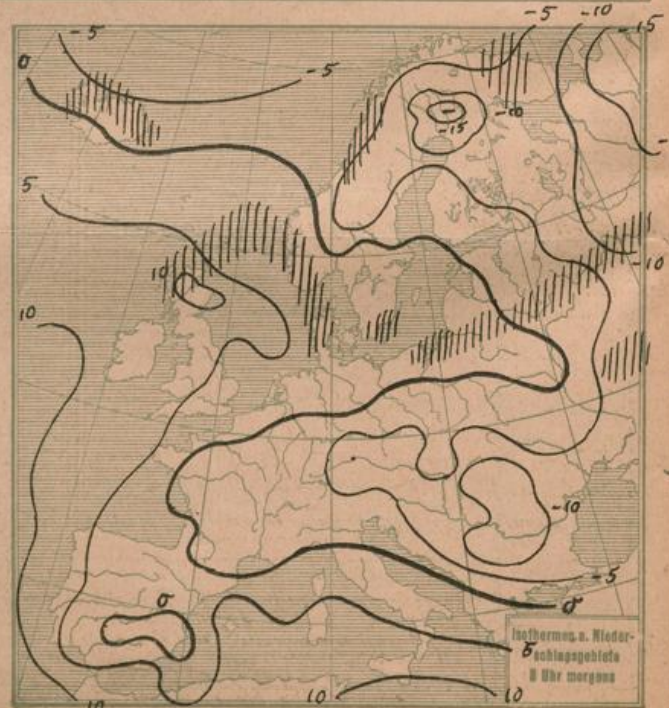
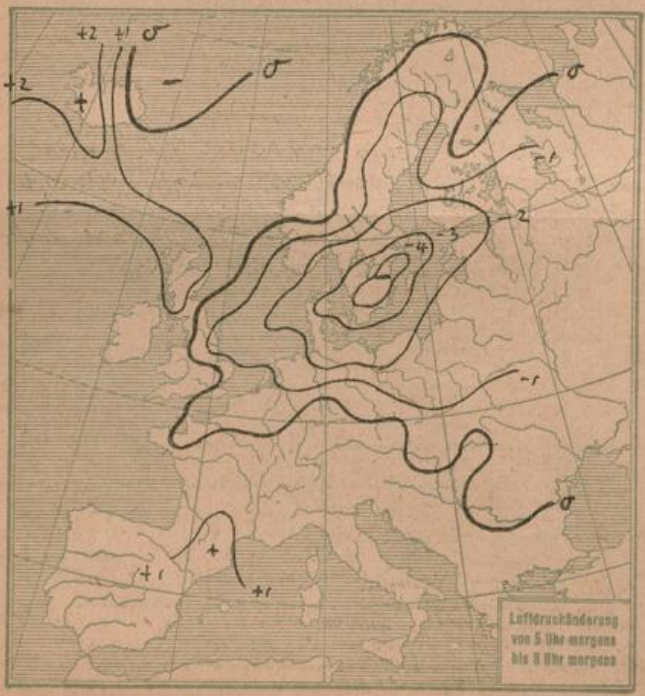
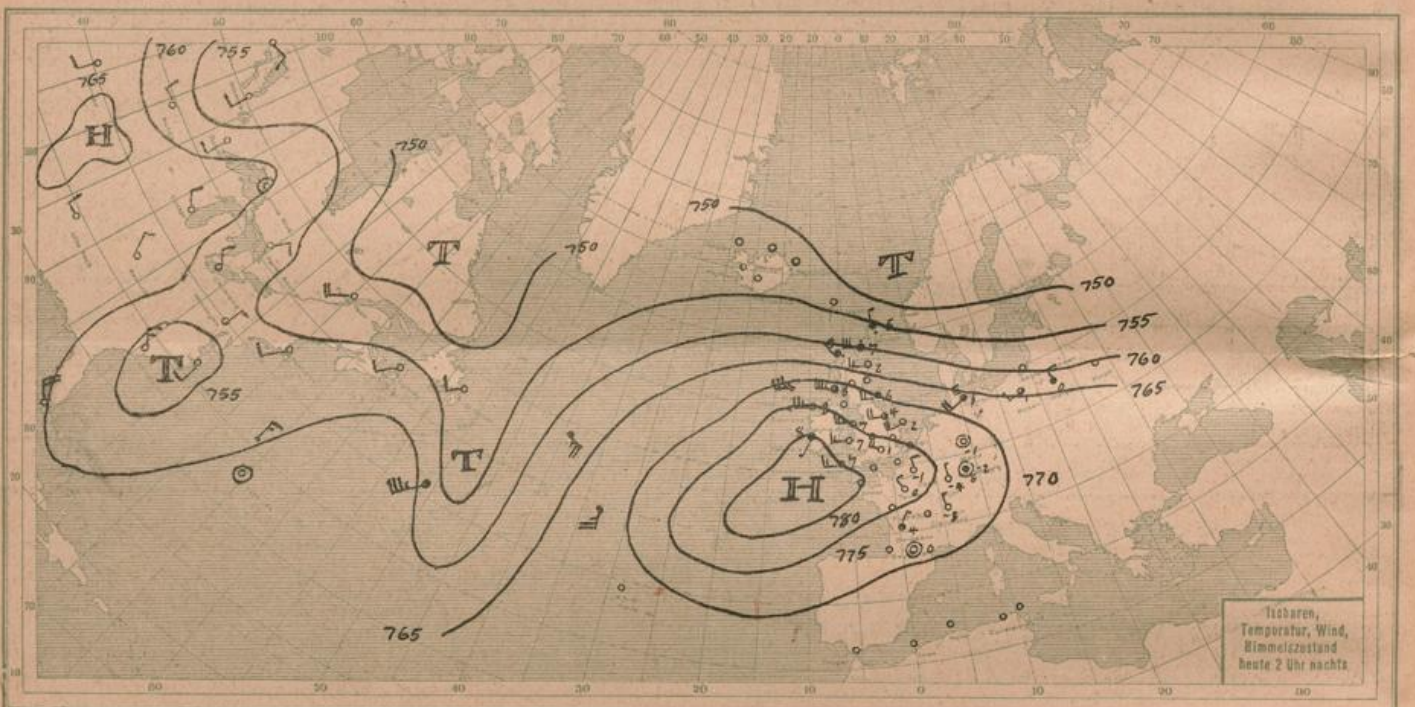
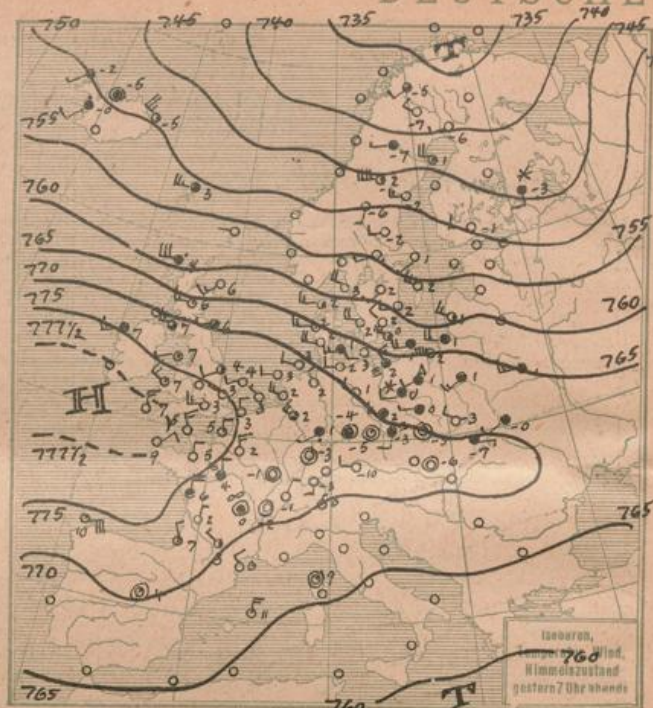
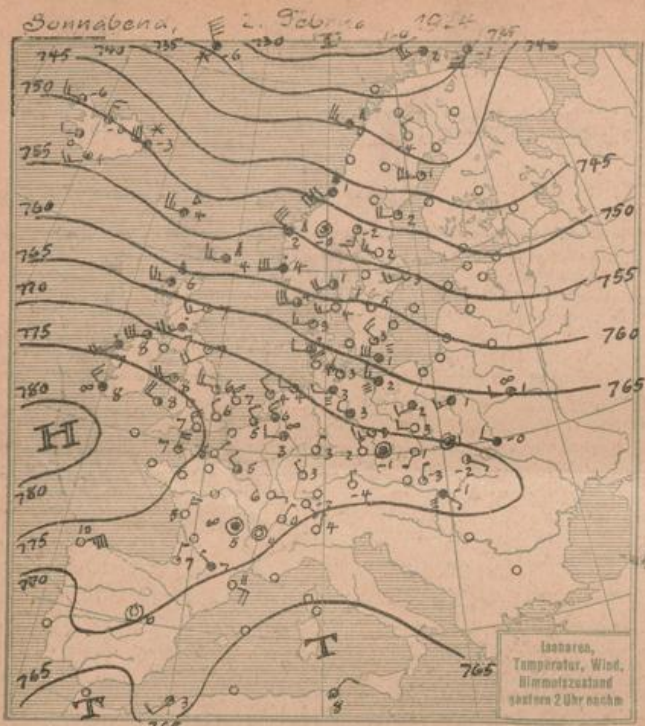
KÜSTENSTATIONEN UND FEUERSCHIFFE

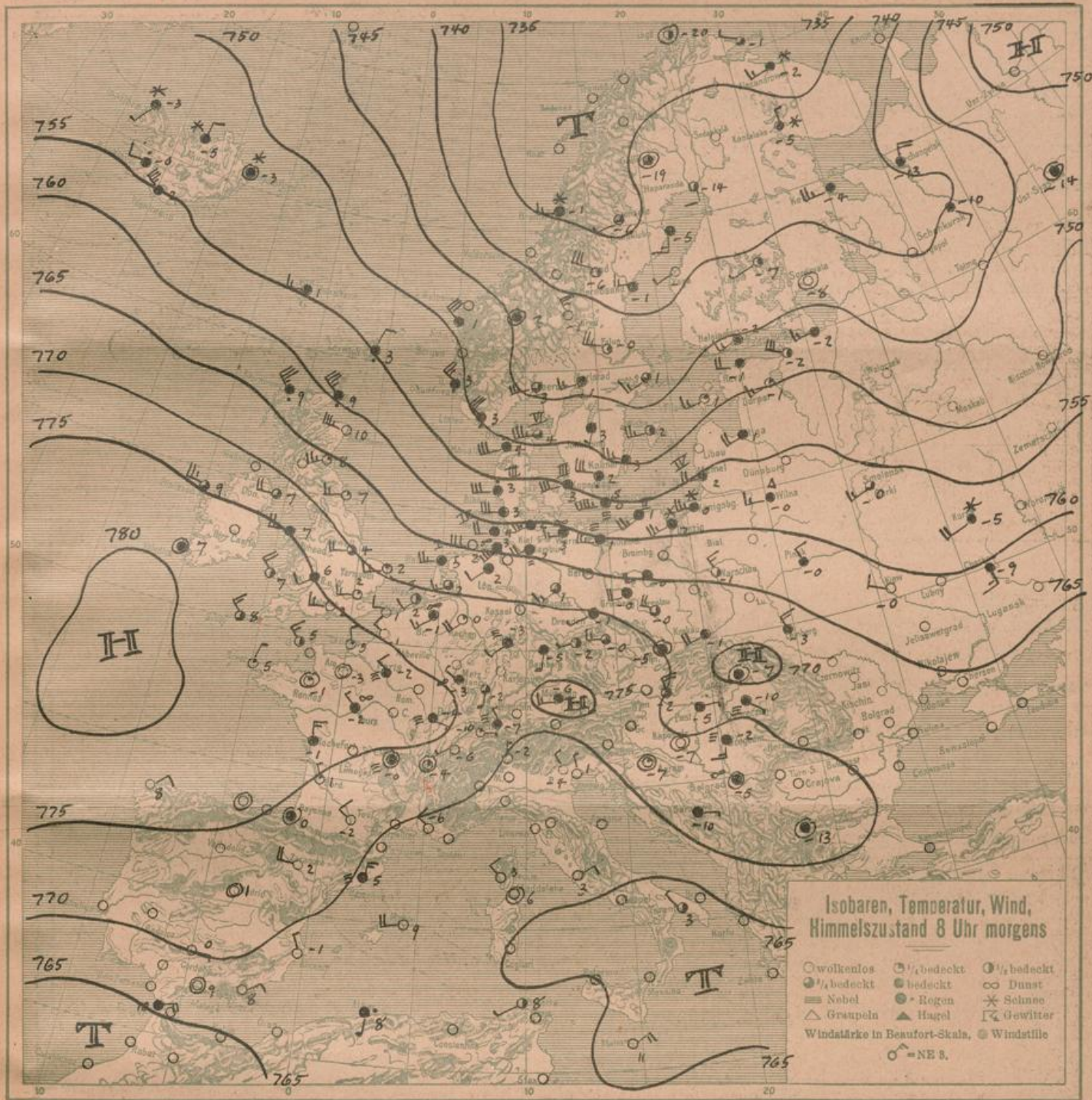
NACHMITTAG und ABEND des VORTAGES	
List	2p WNW 3-4, klar heiter, gew. Seelut, See ruhig 7p WNW 3-4 "
Bulk	5p 705.0 WNW 2, Wetter 00 Temp. 3 Sicht 20 km 7p 708.6 WNW 2 " 01 " 1 " 20 "
Arkona	7p W 2, klar, See leicht bewegt
Aussenjade	
Marientleuchte	
Borkumriff	2p 769.4 WNW 4, Wetter 00, Temp. 7° W-7.3 wolkenlos 7p 769.9 W " " 00 " 4 " 3 " 3
Amrumbank	2p W 2, klar, See 2, L-107, W-1 2.5° 7p W 2 " " 2 " 2.0 " 2.2°
Adlergrund	
Borkum	5p 770.5 W 2, Wetter 01 4°
HEUTE MORGEN	
List	8a W 5-6, bedeckt, etwas düstig, See unruhig 11a WNW 7-8 "
Bulk	
Arkona	8a WSW 5, bedeckt, See 4
Aussenjade	
Marientleuchte	11a 708.5 SW 6, Wetter 27 Temp. 3 Sicht 10 km See 4
Borkumriff	8a 65.9, W 5, " 4
Amrumbank	8a WNW 4, bewölkt, See 4
Adlergrund	
Borkum	11a 66.1, WSW 4, " 12, 3

HEUTE MORGEN 8 UHR

DEUTSCHE STATIONEN	Luftdruck	Wind	Wetter	Temp.	Luftdruck	W	Sichtweite	Wolken	Rel. Feucht.	Niederlag.	Min.	See
Borkum	766.1	W 6	01	2	-1.5	0	10	wolkenlos	0	0	-	4
W'haven	65.4	SW 7	21	3	-2.0	5	1	10/10	str.	0	3	1
Helgoland	70.5	W 4	bedeckt	4								4
Keitum	60.0	W 6	12	3	-3.0	2	10	10/10	str.	9	0	3
Bremen												
Hamburg	64.9	SW 4	25	2	-2.0	3	1	Nebel	9	0	0	
Gr. Borsfel												
Kiel	63.1	WSW 5	11	2	-2.0	7	0.05	10/10	str.	0	3	1
Warnemünde	62.4	W 3	25	3	-2.0	1	4	9/10	str.	0	0	3
Swinemünde	61.7	W 5	25	1	-2.5	7	1	Nebel	9	0	0	
Rügenwaldermünde	69.9	SW 5	bedeckt	1	-3.9							3
Danzig	59.8	WSW 5	60	2	-1.5	1	4	10/10	str.	8	97	0
Königsberg	59.6	WSW 5	61	0	-1.5	7	2	10/10	str.	0	0	-1
Memel	57.1	W 4	12	2	-1.0	3	10	10/10	str.-m.	9	0	4
Aachen	73.4	SW 4	01	0	-0.5	0	10	10/10	str.-m.	9	0	2
Löningen	78.3	SW 2	11	2		2	50	10/10	str.	0	6	0
Magdeburg	62.8	SW 3	10	1	-1.5	1	4	10/10	str.-m.	8	0	0
Dresden	70.1	WSW 5	10	-1	-0.5	2	20	10/10	str.-m.	8	0	7
Grünberg/Schl.	62.0	W 4	11	0	-1.5	7	7	10/10	str.-m.	9	72	3
Breslau	67.9	WNW 4	10	-0	-1.0	1	10	10/10	str.	8	0	0
Frankfurt a/M.	74.1	SW 2	27	-3	-0.0	0	0.50	Nebel	9	0	0	3
Karlsruhe	74.3	Stille	11	-2	-0.7	2	2	10/10	str.-m.	8	0	3
Friedrichshafen												
Bamberg	73.4	S 1	11	-5	-0.0	2	2	10/10	str.	9	0	13
Fürth												
München	75.0	W 3	12	-6	-0.0	3	20	10/10	str.-m.	0	0	12
Strassburg	74.5	S 1	11	-2	+1.0	4	1	7/10	str.-m.	0	0	12
Posen	66.5	WSW 4	11	-0	-1.0	2	10	10/10	str.-m.	8	0	1
Kehler Asten 852		WSW 5	23	-3	-1.0	3	0.50	10/10	str.	0	0	3
Brocken 1146		WSW 7	27	-5	-2.0	8	0.05	Nebel	0	1	7	
Fichtelberg 1213		WNW 5	05	-7	-0.5	4	4	10/10	str.	0	93	7
Schneeköpfe 1603		NW 7	01	-8	-1.0	3	2.50	10/10	str.	7	96	10
Zugspitze 2964												

Es beobachten: Dresden 8⁰⁵a, Karlsruhe 7¹⁶a, Schneeköpfe 7⁰⁵a, Zugspitze 7⁰⁵a — Luftdruck der Bergstationen nicht auf Schwere und N-Meerespiegel reduziert.





ALLGEMEINE ÜBERSICHT 8 Uhr morgens: Sonnabend, 2. Februar 1924

Die Eismeerdepression bildete gestern Nachmittag einen zunächst nur schwachen Ausläufer nach Süden, der aus den beträchtlichen Temperaturgegensätzen auf seiner Rückseite - im Norden Islands herrschten -6° , im Süden 1° - offenbar Energie geschöpft und sich stark vertieft hat. Da sich gleichzeitig das westeuropäische Hoch als sehr widerstandsfähig erwies, entstand zwischen beiden ein erhebliches Druckgefälle in Verbindung mit starken Winden über Nord- und Ostsee. Auch morgen dürfte das Wetter an der deutschen Küste noch unter dem Einfluß der abziehenden Depression stehen.

WETTERAUSSICHTEN AN DER DEUTSCHEN KÜSTE für Sonntag, 3. Februar 1924

NORDSEE: Stark böige Winde aus W bis NW, veränderlich, etwas kälter, Niederschläge in Schauern.

westl. OSTSEE wie Nordsee.

östl. OSTSEE: (Wetterwarte Königsberg) Zeitweise schwermische aus nördlichen Richtungen drehende Winde, wolkig, vereinzelt Schneeschauer, kälter bis zu leichtem Frost.

Windwarnungen: Heute 9³⁰ am. Warnemünde bis Flensburg: Gefahr stark böiger westlicher Winde, Signalball.

" 10⁰⁰ am. Nordsee: Gefahr schwermischer Nordwestböen, Signal Nordweststurm.

" 12⁰⁰ pm. Warnemünde bis Flensburg: Signalball ändern in Signal Nordweststurm.

Hamburg, Deutsche Seewarte Rasdten bis Kahlberg: Gefahr schwermischer westlicher Winde, Signalball ändern in Signal Südweststurm, rechts. i. A. Cätern.

NACH AUFZEICHNUNGEN DER REGISTRIERAPPARATE ZU HAMBURG SEIT GESTERN 8 UHR MORGENS (M.E.Z.)

Table with columns for STUNDE (9-12n, 1-8) and rows for Thermograph, Barograph, Anemograph, and Sonnenscheindauer in Min.

Table with columns for STATION and time periods (Gestern nachm. 2Uhr, Gestern abend 7Uhr, Heute morgen 8Uhr) and rows for various weather stations like Wien, Zürich, etc.

AUFSTIEGE

Table with columns for STATION, Wind in m/s, Seehöhe, Zeit, Boden, 200, 500, 1000, 1500, 2000, 2500, 3000, 3500, 4000, 4500, 5000, and Bemerkungen.

SCHIFFSMELDUNGEN

Table with columns for Datum, Zeit, Breite, Länge v. Gr., Luftdruck, Wind, Wetter, Temp. Luft/Wasser, Sichtweite in Km, Wolken, See, Dünung aus, and rows for ship reports.