

WETTERBERICHT DER DEUTSCHEN SEEWARTE

JAHRGANG 49 Nr. 34

Sonntag, 3. Februar 1924

Mitteleuropäische Zeit — Luftdruck reduziert auf 0° Temperatur, N-Meerespiegel. Schwere in 45° Breite — Temperatur in Grad Celsius — Windst. nach Beaufortskala (12 = Orkan) — Wetter: 00 bis 09 wolkenlos bis halb bedeckt, 10-19 halb bis ganz bedeckt, 20-29 Dunst oder Nebel, 30-39 Schauer, 40-49 Rieselregen, 50-59 senariger Regen, 60-69 Schnee, 70-79 Regen und Schnee gemischt, 80-89 Graupeln oder Hagel, 90-99 Gewitter — W = Witterungsverlauf seit der letzten Beobachtung: 0 = wolkenlos bis halb bedeckt, 1 = wolkig, 2 = anhaltend ganz bedeckt, 3 = Dunst oder Nebel, 4 = dichter Nebel, 5 = Schauer, 6 = Regen oder Rieselregen, 7 = Schnee, 8 = Graupeln oder Hagel, 9 = Gewitter — Relative Feuchtigkeit: 0 = 95-100%, 9 = 90-94%, 8 = 80-89%, 7 = 70-79%, 6 = 60-69%, 5 = 50-59%, 4 = 40-49%, 3 = 30-39%, 2 = 20-29%, 1 = 10-19%.

NACHMITTAG UND ABEND DES VORTAGES

DEUTSCHE STATIONEN	NACHMITTAG 2 UHR								ABEND 7 UHR									
	Luftdruck	Wind	Wetter	Temp.	Luftdruck	W	Sichtweite	Wolken	Luftdruck	Wind	Wetter	Temp.	Luftdruck	W	Sichtweite	Wolken	Rel. Feucht.	Min. See
Borkum	763.4	W 5	00	5	763.0	0	20	10/10 cu. ca.	763.3	W 5	01	6	763.0	0	10	10/10 cu.	0	0
Helgoland	—	W 8	00	5	—	—	—	—	58.9	W 7	01	4	58.9	0	2	10/10 cu. str.	9	0
Kielum	58.9	W 5	30	5	—	—	—	—	58.9	W 7	00	4	58.9	0	2	10/10 cu. str.	9	0
Bremen	—	W 5	30	5	—	—	—	—	59.4	W 7	10	7	59.4	0	2	10/10 cu. str.	9	0
Hamburg	60.0	W 5	25	5	—	—	—	—	60.0	W 7	10	7	60.0	0	2	10/10 cu. str.	9	0
Kiel	58.9	W 5	30	5	—	—	—	—	58.9	W 7	10	7	58.9	0	2	10/10 cu. str.	9	0
Warnemünde	—	W 5	30	5	—	—	—	—	58.0	W 3	33	2	58.0	0	6	10/10 cu. str.	9	0
Swinemünde	58.7	W 7	30	5	—	—	—	—	58.7	W 3	33	2	58.7	0	6	10/10 cu. str.	9	0
Rügenwerdumünde	—	W 5	30	5	—	—	—	—	58.5	W 3	33	2	58.5	0	6	10/10 cu. str.	9	0
Denzig	—	W 5	30	5	—	—	—	—	46.0	W 5	01	3	46.0	0	6	10/10 cu. str.	9	0
Königsberg	—	W 5	30	5	—	—	—	—	42.8	W 7	17	2	42.8	0	6	10/10 cu. str.	9	0
Marmal	49.0	W 5	30	5	—	—	—	—	49.0	W 7	05	1	49.0	0	6	10/10 cu. str.	9	0
Aachen	71.2	W 5	11	4	—	—	—	—	70.9	W 5	16	4	70.9	0	6	10/10 cu. str.	9	0
Löningan	—	W 5	30	5	—	—	—	—	64.8	W 2	11	6	64.8	0	6	10/10 cu. str.	9	0
Magdeburg	52.2	W 5	32	4	—	—	—	—	50.9	W 5	11	5	50.9	0	6	10/10 cu. str.	9	0
Dresden	50.9	W 5	12	2	—	—	—	—	50.9	W 7	50	2	50.9	0	6	10/10 cu. str.	9	0
Grünberg 1/5chl.	—	W 5	32	4	—	—	—	—	56.7	W 7	40	2	56.7	0	6	10/10 cu. str.	9	0
Breslau	62.7	W 5	14	3	—	—	—	—	57.0	W 4	16	2	57.0	0	6	10/10 cu. str.	9	0
Frankfurt a/M.	71.1	W 4	11	3	—	—	—	—	70.5	W 4	11	3	70.5	0	6	10/10 cu. str.	9	0
Friedrichshafen	—	W 4	11	3	—	—	—	—	75.2	W 1	24	3	75.2	0	6	10/10 cu. str.	9	0
Bamberg	—	W 4	11	3	—	—	—	—	68.2	W 6	40	2	68.2	0	6	10/10 cu. str.	9	0
Fürth	—	W 4	11	3	—	—	—	—	—	—	—	—	—	—	—	—	—	—
München	72.4	W 4	11	3	—	—	—	—	71.9	W 4	11	3	71.9	0	6	10/10 cu. str.	9	0
Strassburg	70.5	W 4	11	3	—	—	—	—	73.5	W 1	11	2	73.5	0	6	10/10 cu. str.	9	0
Posen	57.6	W 4	11	3	—	—	—	—	57.2	W 7	43	2	57.2	0	6	10/10 cu. str.	9	0
Kahler Asten 852	—	W 6	37	—	—	—	—	—	—	—	—	—	—	—	—	—	—	—
Brocken 1148	—	W 6	37	—	—	—	—	—	690.0	W 9	65	—	690.0	0	6	10/10 cu. str.	0	6
Fichtelberg 1213	—	W 6	37	—	—	—	—	—	652.0	W 9	65	—	652.0	0	6	10/10 cu. str.	0	6
Schneekoppe 1603	—	W 6	37	—	—	—	—	—	—	—	—	—	—	—	—	—	—	—
Zugspitze 2964	—	W 6	37	—	—	—	—	—	—	—	—	—	—	—	—	—	—	—

*Es beobachtet statt um 2 p und 7 p: Kiel und Warnemünde um 8 p, Aachen um 2¹⁵ p, Dresden um 2⁰⁵ p und 7¹⁵ p, Bamberg um 9¹⁵ p, K' Asten 2⁰⁵ p, Brocken 2¹⁵ p, Schneekoppe 2⁰⁵ p, Zugspitze 2¹⁵ p, 9¹⁵ p. — Luftdruck der Bergstationen nicht auf Schwere und N-Meerespiegel reduziert.

KÜSTENSTATIONEN UND FEUERSCHIFFE

NACHMITTAG und ABEND des VORTAGES

List	1 p NW 7-8, bed. am Morgen, See wind
Bülk	1 p NW 6-7, bed. am Morgen, See wind
Bülk	2 p 753.3 W 2, Wetter 05 Temp. 5, Sicht 10 km, See wind 4
Arkona	1 p W 8, bed. Regen, See wind
Aussenjade	—
Marienburg	—
Borkumriff	1 p 760.1 W 7, Wetter 01 Temp. 7, 1/2 a. w.
Amrumbank	1 p 763.4 W 6, 00 = 6, 1/2 a. w. W-3 See 5
Adlergrund	1 p 763.4 W 6, 00 = 6, 1/2 a. w. W-3 See 5
Borkum	5 p 763.2 W 6, Wetter 00 Temp. 5

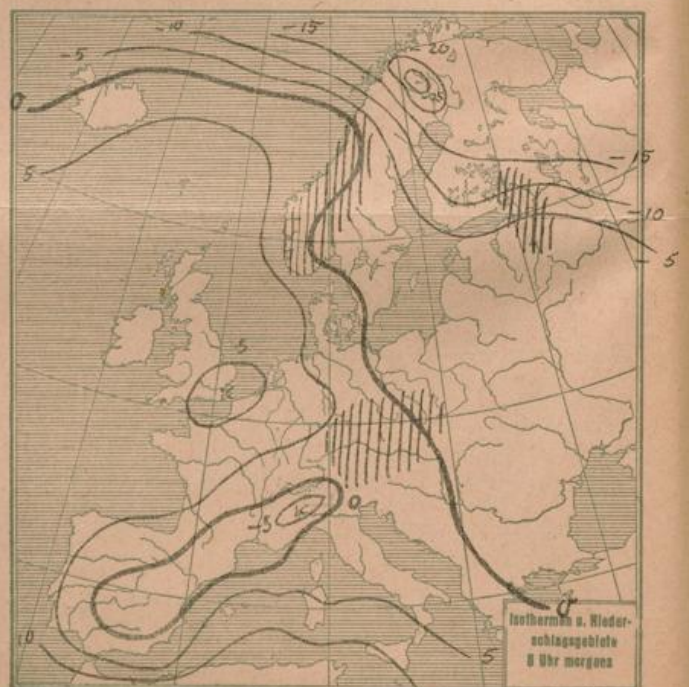
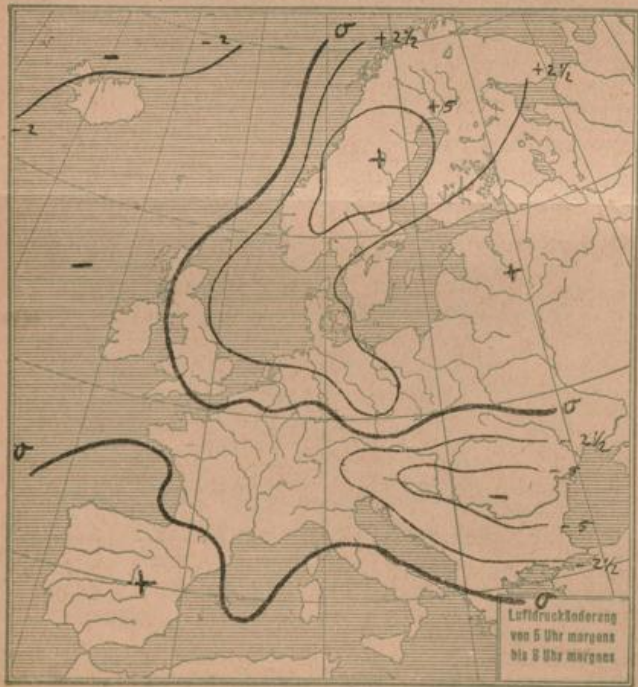
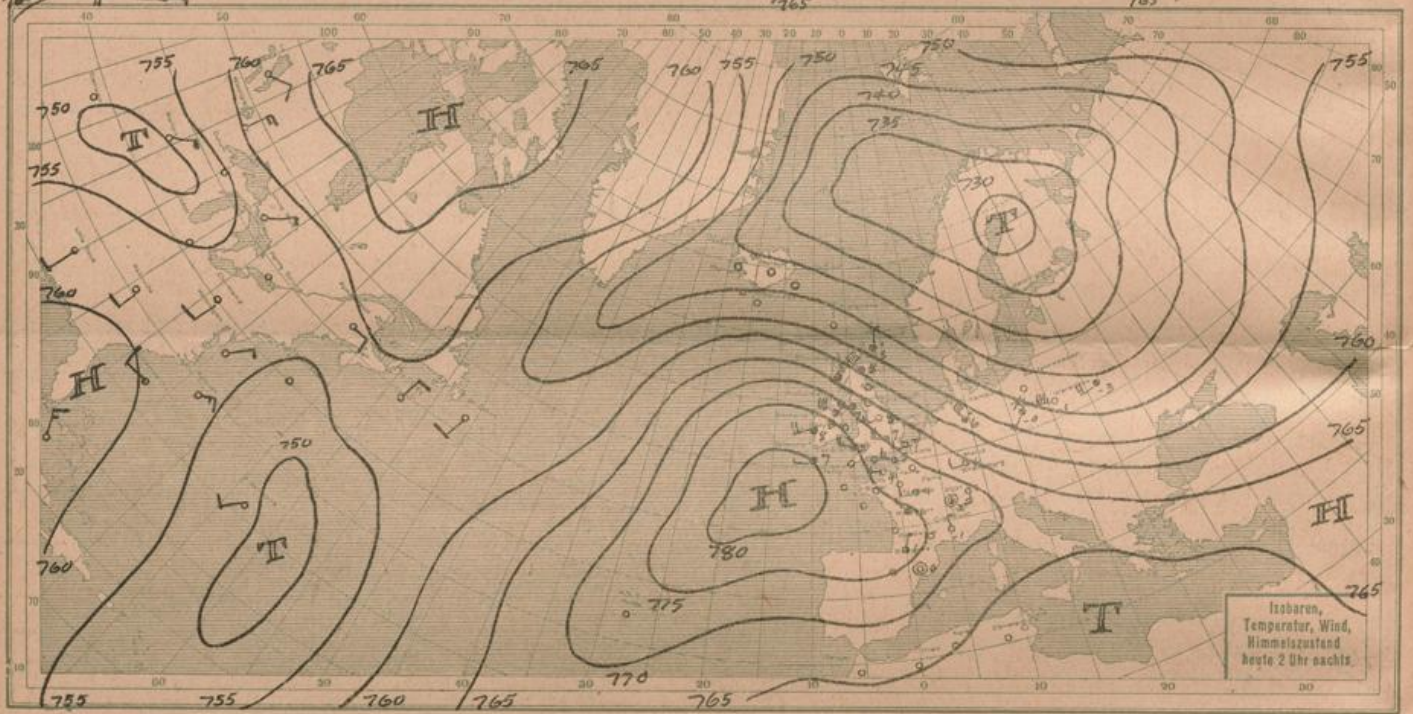
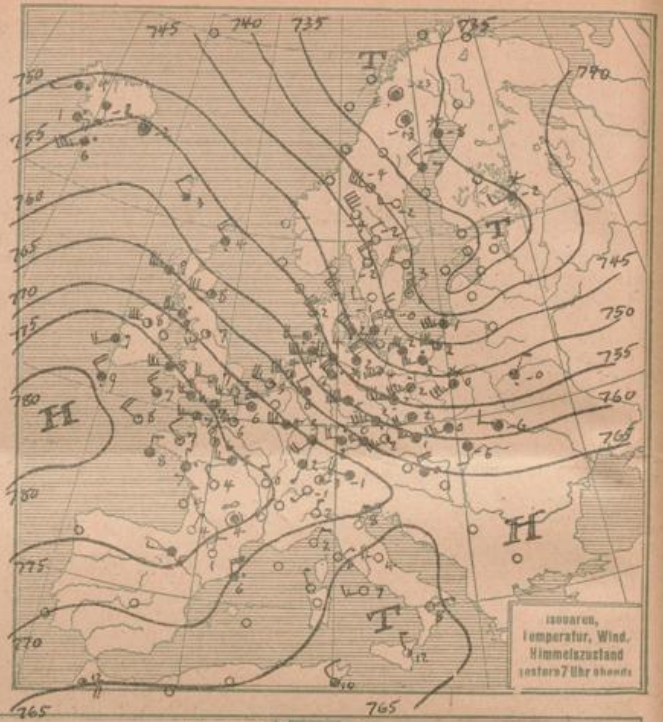
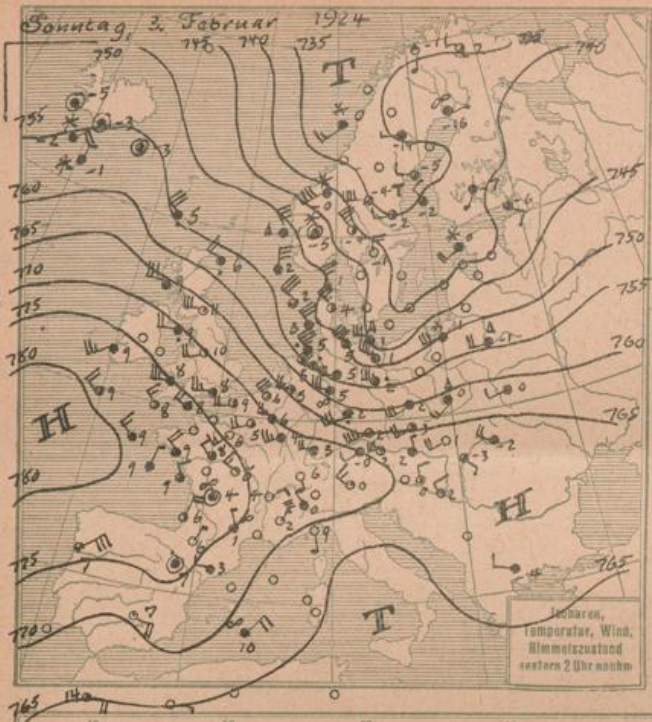
HEUTE MORGEN

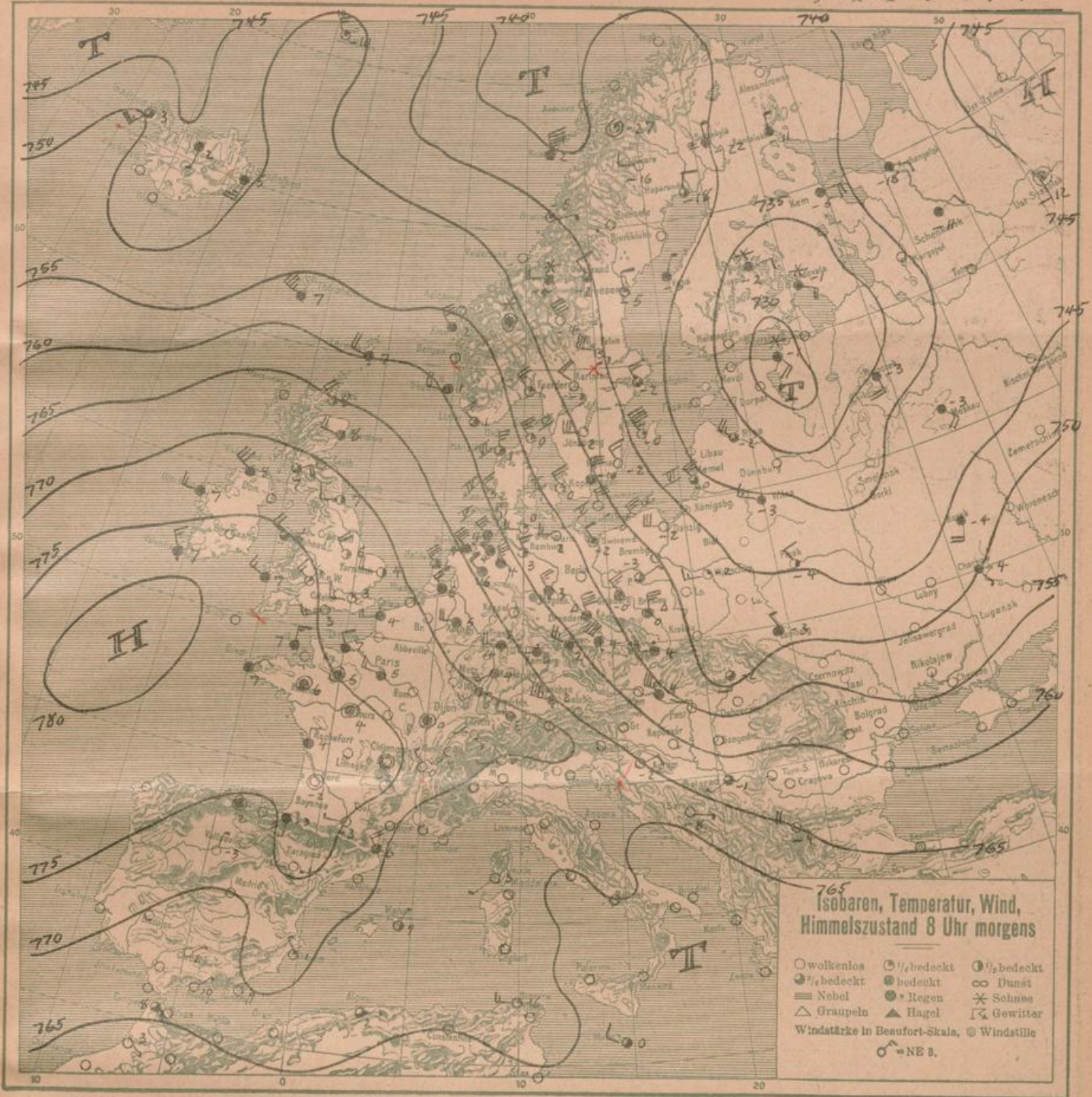
List	8 p NW 3-4, am Morgen, Wetter 00 Temp. 5, 1/2 a. w.
Bülk	8 p NW 4, Wetter 06 Temp. 6, 1/2 a. w.
Arkona	8 p NW 4, Wetter, See wind
Aussenjade	—
Marienburg	—
Borkumriff	—
Amrumbank	8 p NW 4, Wetter 06 Temp. 6, 1/2 a. w.
Adlergrund	—
Borkum	8 p 763.5 W 7, Wetter 01 Temp. 5

HEUTE MORGEN 8 UHR

DEUTSCHE STATIONEN	Luftdruck	Wind	Wetter	Temp.	Luftdruck	W	Sichtweite	Wolken	Rel. Feucht.	Min. See
Borkum	762.7	NW 8	30	4	762.7	0	20	10/10 cu.	0	6
W'hoven	61.2	NW 5	11	4	61.2	0	2	10/10 cu. w.	9	0
Helgoland	58.1	NW 6	30	4	58.1	0	2	10/10 cu. w.	9	0
Kielum	57.5	NW 4	00	1	57.5	0	2	10/10 cu. w.	9	0
Bremen	60.4	NW 7	11	4	60.4	0	2	10/10 cu. w.	9	0
Hamburg	58.9	NW 3	10	3	58.9	0	2	10/10 cu. w.	9	0
Gr. Borsstel	—	W 2	1/2 bed.	3	—	—	—	—	—	—
Kiel	58.9	W 3	01	0	58.9	0	2	10/10 cu. w.	9	0
Warnemünde	58.7	W 3	01	2	58.7	0	2	10/10 cu. w.	9	0
Swinemünde	58.1	W 2	11	2	58.1	0	2	10/10 cu. w.	9	0
Rügenwerdumünde	58.9	W 5	00	0	58.9	0	2	10/10 cu. w.	9	0
Denzig	47.4	W 2	01	2	47.4	0	2	10/10 cu. w.	9	0
Königsberg	—	W 2	01	2	—	—	—	—	—	—
Marmal	49.0	W 5	12	0	49.0	0	2	10/10 cu. w.	9	0
Aachen	66.8	W 4	11	5	66.8	0	2	10/10 cu. w.	9	0
Löningan	63.9	NW 4	11	6	63.9	0	2	10/10 cu. w.	9	0
Magdeburg	58.1	NW 5	51	3	58.1	0	2	10/10 cu. w.	9	0
Dresden	58.3	NW 8	76	1	58.3	0	2	10/10 cu. w.	9	0
Grünberg 1/5chl.	53.5	NW 5	10	0	53.5	0	2	10/10 cu. w.	9	0
Breslau	51.3	W 5	73	0	51.3	0	2	10/10 cu. w.	9	0
Frankfurt a/M.	66.7	W 4	50	4	66.7	0	2	10/10 cu. w.	9	0
Karlsruhe	64.8	W 3	11	4	64.8	0	2	10/10 cu. w.	9	0
Friedrichshafen	72.1	W 2	11	2	72.1	0	2	10/10 cu. w.	9	0
Bamberg	63.9	NW 5	40	3	63.9	0	2	10/10 cu. w.	9	0
Fürth	—	W 5	40	3	—	—	—	—	—	—
München	67.0	NW 5	52	2	67.0	0	2	10/10 cu. w.	9	0
Strassburg	60.9	NW 5	11	3	60.9	0	2	10/10 cu. w.	9	0
Posen	52.1	NE 3	0	3	52.1	0	2	10/10 cu. w.	9	0
Kahler Asten 852	—	NW 7	27	0	—	—	—	—	—	—
Brocken 1148	656.1	NW 9	65	—	656.1	0	2	10/10 cu. w.	0	24
Fichtelberg 1213	654.9	NW 9	27	—	654.9	0	2	10/10 cu. w.	0	5
Schneekoppe 1603	—	—	—	—	—	—	—	—	—	—
Zugspitze 2964	—	—	—	—	—	—	—	—	—	—

*Es beobachtet: Dresden 8¹⁵ a, Karlsruhe 7¹⁵ a, Schneekoppe 7⁰⁵ a, Zugspitze 7¹⁵ a. Luftdruck der Bergstationen nicht auf Schwere und N-Meerespiegel reduziert.





ALLGEMEINE ÜBERSICHT 8 Uhr morgens: Sonntag, 3. Februar 1924

Starke Temperaturgegensätze haben dem gestrigen Ausläufer über Skandinavien neue Energie zugeführt, derselbe hat somit eine weitere Vertiefung erfahren und ist heute mit seinem tiefsten Barometerstand (730 mm) über dem Finnischen Meerbusen zu erkennen. Da das westliche Hochdruckgebiet nur wenig an Raum und Höhe des Luftdruckes verloren hat, so hat sich ein äusserst steiles Gefälle von Holland bis Finnland gebildet, das sowohl in der Nordsee wie in der Ostsee stürmische Nordwestwinde hervorrief, die in Böhmen teilweise die Stärke 11 der Beaufortskala erreichten. Hamburg hatte abends 11 1/2 Uhr Gewitter

WETTERAUSSICHTEN AN DER DEUTSCHEN KÜSTE für Montag, 4. Februar 1924

NORDSEE: Stark böige, starke bis steife nordwestliche Winde, veränderliche Bewölkung, strichweise Niederschläge, mild.
westl. OSTSEE:
östl. OSTSEE: (Wetterwarte Königsberg) Lobhafte, später abflauende nördliche Winde, Niederschläge in Schauern, zunächst noch leichter Frost.
Sturmwarnungen: Heute 11³⁰ am. Rossitten bis Kahlberg: Gefahr noch nicht vorüber. Signal ändern in Signal Nordweststurm.

NACH AUFZEICHNUNG DER REGISTRIERAPPARATE ZU HAMBURG SEIT GESTERN 8 UHR MORGENS (M.E.Z.)

Table with columns for STUNDE (9-18), STATION, and weather data (Luft-druck, Wind, Sichtweite, etc.) for various locations like Wien, Zürich, and London.

AUFSTIEGE

Table with columns for STATION, Wind in m/s, Seehöhe, Zeit, Boden, 200, 500, 1000, 1500, 2000, 2500, 3000, 3500, 4000, 4500, 5000, and Bemerkungen. Includes sub-headers for 2. Februar 1924 and 3. Februar 1924.

SCHIFFSMELDUNGEN

Table with columns for Datum, Zeit, Breite, Länge v. Gr., Luftdruck, Wind, Wetter, Temp. Luft/Wasser, W, Sichtweite in Km, Wolken, See, Dünung aus, and other ship-related data.