

WETTERBERICHT DER DEUTSCHEN SEEWARTE

JAHRGANG 49 Nr. 45

Donnerstag, 14. Februar 1924

Mitteleuropäische Zeit — Luftdruck reduziert auf 0° Temperatur, N-Meeresspiegel, Schwere in 45° Breite — Temperatur in Grad Celsius — Windst. nach Beaufortskala (12 = Orkan) — Wetter: 00 bis 09 wolkenlos bis halb bedeckt, 10-19 halb bis ganz bedeckt, 20-29 Dunst oder Nebel, 30-39 Schauer, 40-49 Rieselregen, 50-59 sonstiger Regen, 60-69 Schnee, 70-79 Regen und Schnee gemischt, 80-89 Graupeln oder Hagel, 90-99 Gewitter — W = Witterungsverlauf seit der letzten Beobachtung: 0 = wolkenlos bis halb bedeckt, 1 = wolkig, 2 = anhaltend ganz bedeckt, 3 = Dunst oder Nebel, 4 = dichter Nebel, 5 = Schauer, 6 = Regen oder Rieselregen, 7 = Schnee, 8 = Graupeln oder Hagel, 9 = Gewitter — Relative Feuchtigkeit: 0 = 95-100%, 9 = 90-94%, 8 = 80-89%, 7 = 70-79%, 6 = 60-69%, 5 = 50-59%, 4 = 40-49%, 3 = 30-39%, 2 = 20-29%, 1 = 10-19%.

NACHMITTAG UND ABEND DES VORTAGES

DEUTSCHE STATIONEN	NACHMITTAG 2 UHR							ABEND 7 UHR																	
	Luftdruck	Wind	Wetter	Temp. in Grad C.	Luftdruck Char. u. Änd.	W. Sichtweite in Km	Wolken	Rel. Feuchtigk.	See	Luftdruck	Wind	Wetter	Temp. in Grad C.	Luftdruck Char. u. Änd.	W. Sichtweite in Km	Wolken	Rel. Feuchtigk.	See							
Borkum	758.1	E 7	11	-4	0	2	50	10/10	mi	8	0	-7	758.8	E 8	10	-4	+1.0	1	20	mi	8	0	-7		
Helgoland		ENE 4-5	3/abed											ENE 3	bed.										
Kielum	60.4	E 4	11	-5			10	10/10	str.	9			60.7	E 4	11	-5	+1.0	2	4	10/10	str.	9	0	-3	
Bremen													58.8	NNE 4	11	-5	+1.0	7	4	10/10	str.	7	0	-3	
Hamburg	58.7	NNE 3	60	-4			2	4/10	str.	9			60.7	SE 3	12	-6	+1.0	1	0.05	10/10	str.	9	0	-6	
Kiel	60.3	NE 3	62	-6			1	4/10	str.	9			61.5	SE 1	11	-2	0.0	1	10	10/10	mi	8	0	-0	
Warnemünde													58.1	E 1	17	-5		0	7	4	10/10	mi	9	0.6	-1
Swinemünde	53.0	NE 1	41	-5			4	8/10	mi	8			57.9	NNE 2	bed.	-8	+0.2	2						-3	
Rügenwaldermünde													58.7	NW 1	11	-5	+0.5	2	10	10/10	a-str.	8	0	-3	
Danzig														SE 1	11	-6		0	2		4/10		7	0	-5
Königsberg													60.2	E 2	11	-7	+0.5	2	10	10/10	str.	8	0.3	6	
Memel	59.5	S 3	11	-5			4	1/10	str.	8			62.1	E 5	11	-3	+1.0	2	4					1	
Aachen	51.0	E 5	11	-1			20	10/10	str.	7			57.3	E 3	12	-4	+1.0	1	5	10/10	mi	8	0	-2	
Löninge																									
Magdeburg	54.0	NE 3	61	-3			2	10/10	mi	5			58.8	NE 3	61	-4	+0.5	7	0.5	10/10	mi	7	0.1	3	
Dresden	54.7	NE 5	11	-6			10	10/10	str.	8			58.9	ENE 3	11	-6	+0.5	0	10	10/10	str.	8	0	-5	
Karlsruhe													49.5	N 1	11	-1	+1.0	2	2	10/10	mi	7	0	2	
Grünberg/Schl.													56.7	NE 2	60	-6	-0.0	7	10	10/10	mi	9	0.5	4	
Breslau	55.6	ENE 2	61	-5			1	10/10	mi	8			58.2	ENE 2	61	-6	-0.5	7	2	10/10	mi	7	2	-4	
Frankfurt a/M.	50.9	NNE 5	11	-2			10	10/10	str.	7			52.1	NE 5	11	-3	+1.0	2	4	10/10	str.	7	0	-2	
Friedrichshafen													42.8	NNE 2	11	-0	+1.5	2	4	10/10	str.	8	0	1	
Bamberg													55.3	N 3	11	-5	+1.5	2	50	10/10	str.	8	0	2	
Fürth													46.4	E 1	27	-2	+0.5	3	10	10/10	str.	8	0	0	
München	47.1	ENE 2	10	-0			20	1/10	str.	8			48.7	NNE 3	10	0	+1.5		4						
Strassburg	47.0	NNE 3	11	1			10						58.6	ENE 2	62	-6		0	1	1	10/10	mi	8	-4	
Posen	58.1	ENE 2	17	-4			4	18/10	str.	6															
Kahler Asten 852		E 4	27	-9			1	10/10	mi	0															
Brocken 1148													65.1	E 7	61	-13	+0.5	7	0.05	10/10	str.	0	0.5	-12	
Fichtelberg 1213	64.4	ENE 4	27	-8			0.05	10/10	str.	0			64.9	NNE 3	27	-9		0	4	0.05	Nebel	0	0	-8	
Schneekoppe 1603																									
Zugspitze 2964																									

*) Es beobachten statt um 2p und 7p: Kiel und Warnemünde um 8p, Aachen um 2¹⁵p, Dresden um 2⁰⁵p und 7⁰⁵p, Bamberg um 9¹⁷p, K' Asten 2⁰⁰p, Brocken 2¹⁵p, Schneekoppe 9⁰⁵p, Zugspitze 2¹⁶p, 9¹⁶p — Luftdruck der Bergstationen nicht auf Schwere und N-Meeresspiegel reduziert.

KÜSTENSTATIONEN UND FEUERSCHIFFE

HEUTE MORGEN 8 UHR

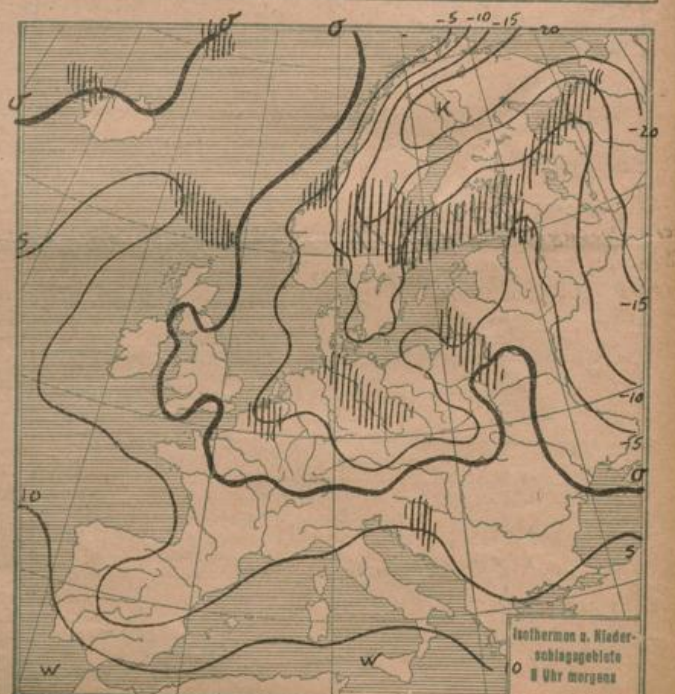
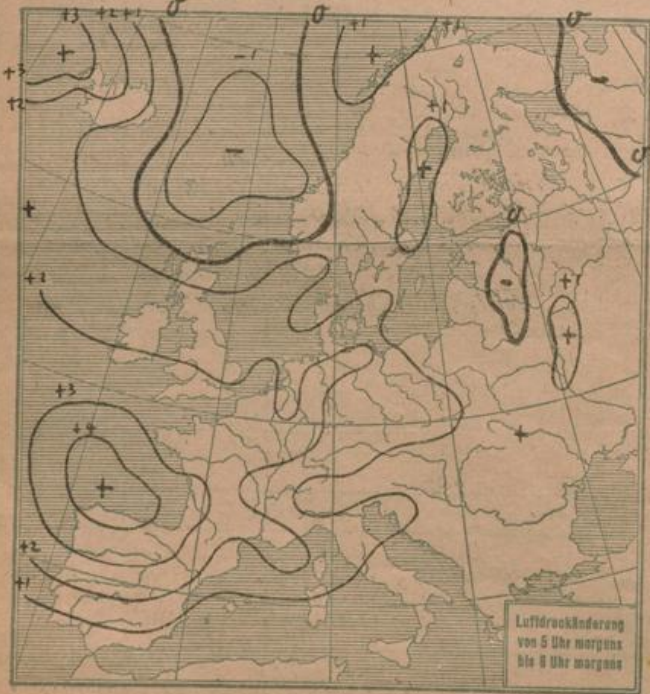
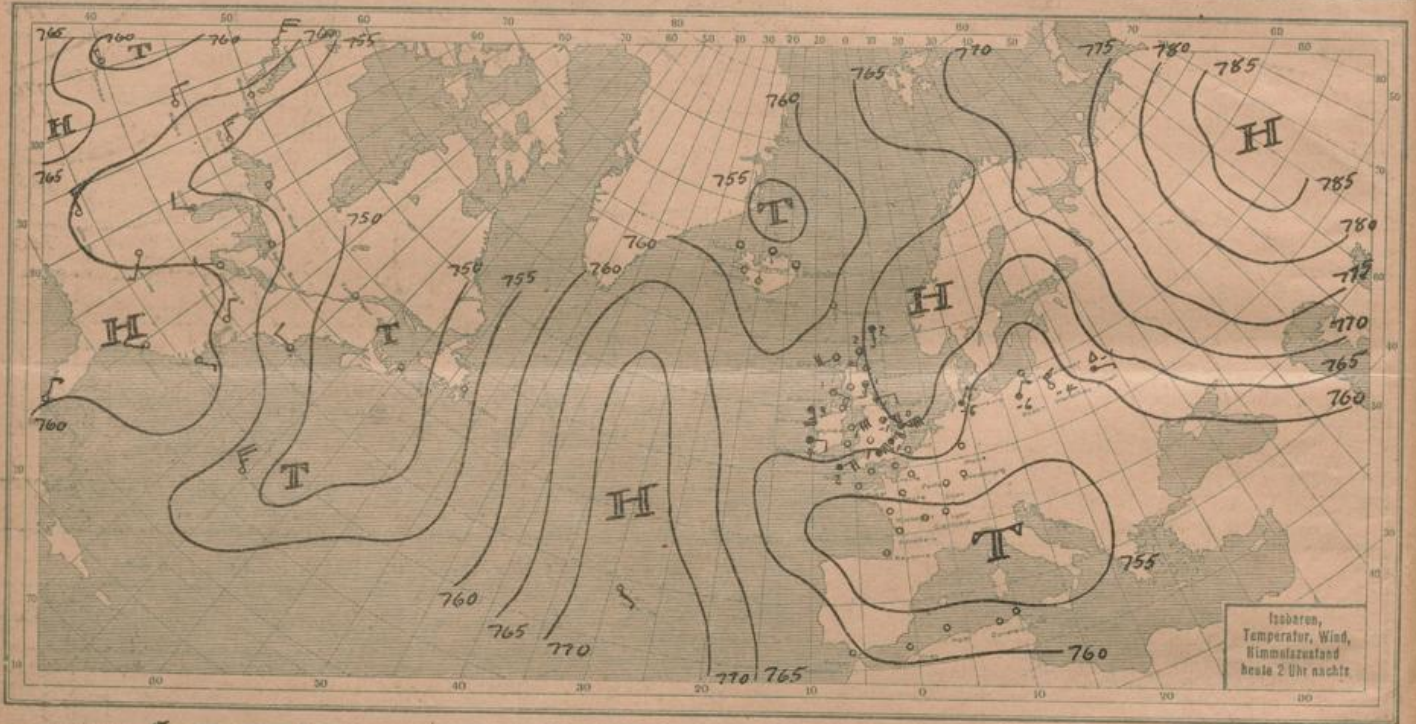
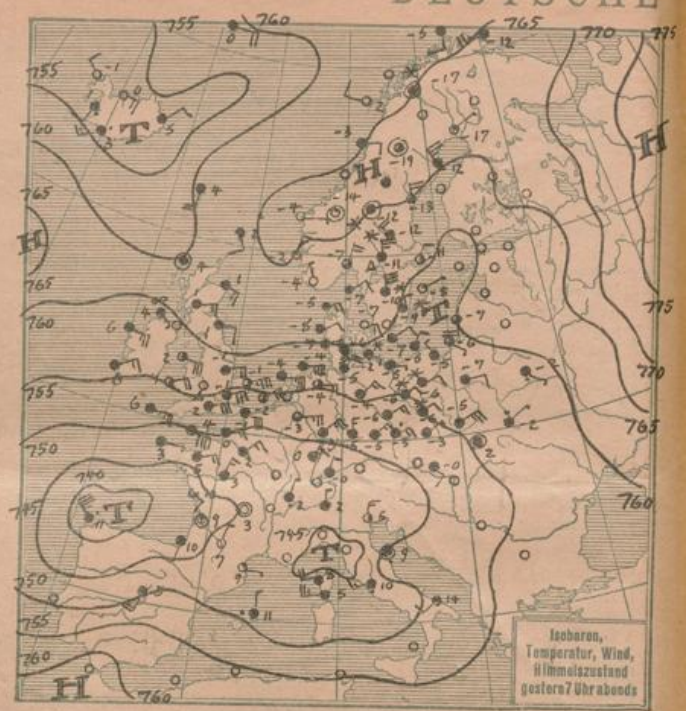
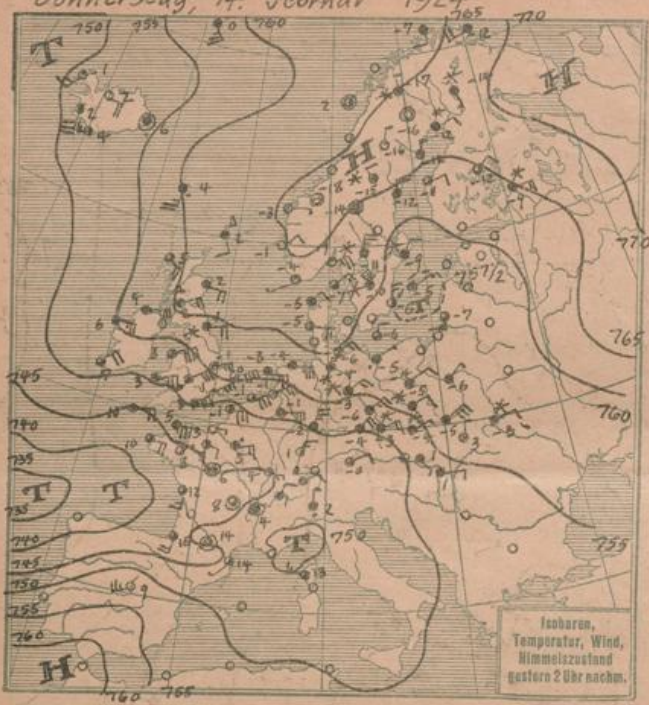
NACHMITTAG und ABEND des VORTAGES	
List	2p ENE 4-6, wolkig, gem. Zuder, Graubz. See leicht bed.
Bülk	2p NE 4-5 bed.
Arkona	2p N 1 bed. See ruhig
Aussenjade	
Marienleuchte	2p 75.8 NNE 4 wolkig 01 Temp. - 5 Sichtw. 10 Km See 2
Borkumriff	2p 758.4 E 6 wolkig 11 Temp. 0.3 1/10 str. w. r. f.
Amrumbank	2p BE bewölkt, See 3 L-Felw-T 0.8
Adlergrund	2p NNE 2 bed. See 2 leichte f-fälle Sicht 10 Km T
Borkum	5p 758.3 E 7 wolkig 10 Temp. - 4
HEUTE MORGEN	
List	2a NE 3-4, gem. Zuder, See leicht bewölkt
Bülk	2a NE 2-3, klar, gem. Sicht, Treibeis, See ruhig
Arkona	2a N 4, keiter, See 4, starkes Treibeis
Aussenjade	2a NE 4, bewölkt, See 2
Marienleuchte	
Borkumriff	2a 64.1 ENE 4, 11, 11, 11
Amrumbank	2a NE 3, klar, See 3
Adlergrund	2a N 2, wolkig, See 2, Sicht 12 Km Treibeis
Borkum	11.2

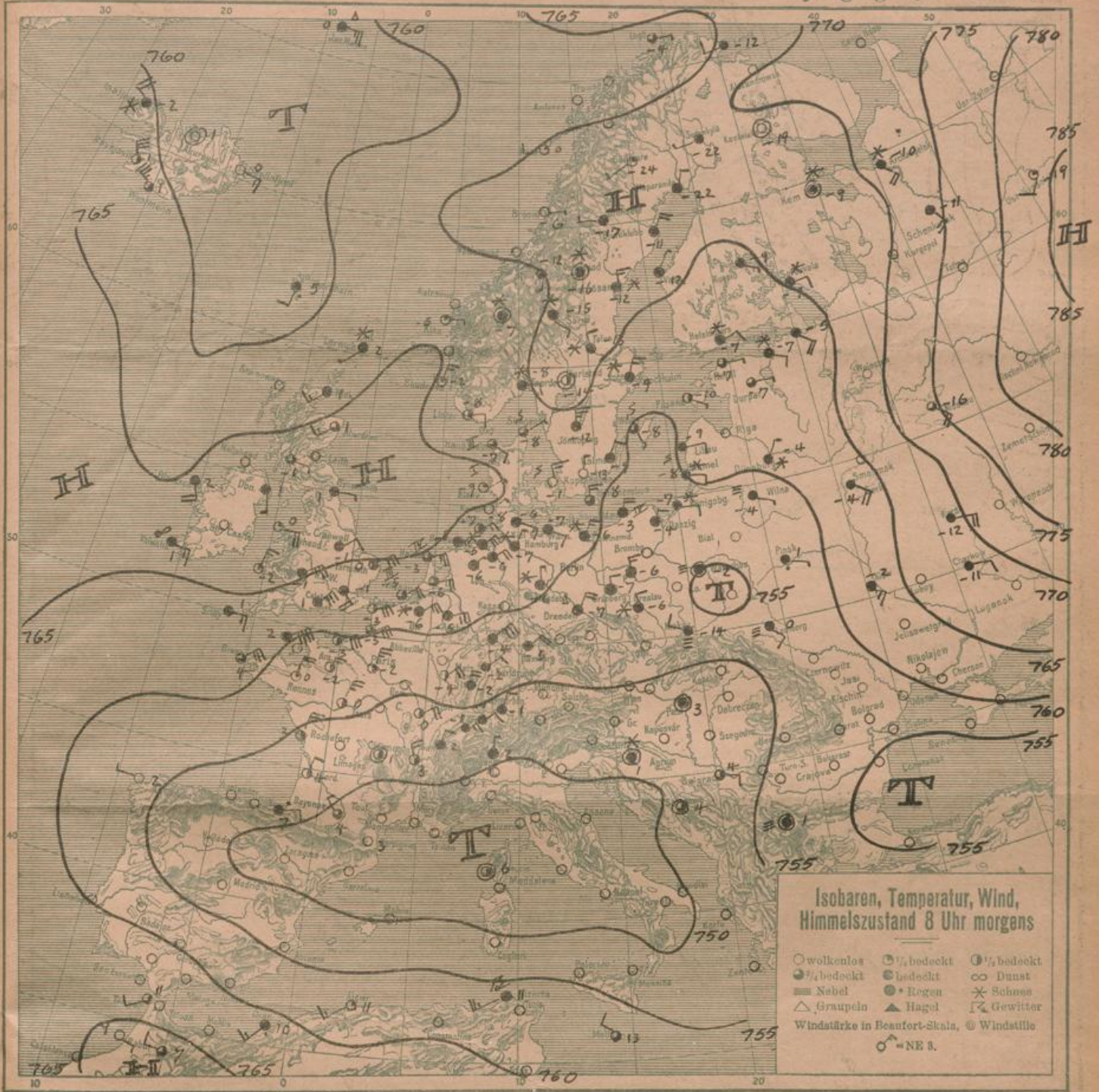
DEUTSCHE STATIONEN	Luftdruck	Wind	Wetter	Temp.	Luftdruck Char. u. Änd.	W. Sichtweite in Km	Wolken	Rel. Feuchtigk.	See			
Borkum	763.9	E 3	12	-5	+1.0	2	20	10/10	mi	8	0	-1
W' haven	63.3	NE 6	60	-5	+1.5	7	4	10/10	mi	6	0	-6
Helgoland	61.9	NE 3	bedekt	-7								3
Kielum	59.6	NE 1	00	-8	+1.0	1	20	wolkenlos		9	0	-8
Bremen	62.4	NE 4	11	-6	+1.5	2	10	10/10	str.	7	0	-7
Hamburg	63.2	NNE 1	60	-7	+2.0	2	1	10/10	str.	8	1	-7
Gr. Borstel		NE 2	Schnee	-7						6	1	-8
Kiel	63.7	SE 3	11	-6	+1.0	2	0.05	10/10	str.	9	0	-7
Warnemünde	63.2	SE 3	11	-7	+1.0	1	10	10/10	mi	0	0	1
Swinemünde	60.5	NNE 3	61	-6	+2.0	7	2	10/10	mi	8	0.3	-6
Rügenwaldermünde	58.3	NNE 4	bedekt	-3	+0.2							-10
Danzig	59.1	NNE 2	11	-4	0.0	7	10	10/10	str.	9	2	-6
Königsberg		E 2	65	-7	0.0	7	2	10/10	str.	7	1	-9
Memel	60.4	E 2	65	-8	0.0	7	2	10/10	mi	8	1	-0
Aachen	60.4	ENE 6	11	-5	+1.5	2	20	10/10	mi	7	0	-5
Löninge	62.0	NE 1	11	-6	+4.0	2	250	10/10	mi	8	0	-7
Magdeburg	61.2	N 1	60	-6	+1.5	7	20	10/10	mi	8	0.1	-7
Dresden	58.1	NNE 4	70	-7	+1.5	7	20	10/10	str.	8	0	-7
Grünberg/Schl.	58.8	N 2	11	-7	+0.5	7	10	10/10	mi	8	1	-7
Breslau	57.3	NW 2	65	-6	+1.0	7	2	10/10	mi	7	3	-7
Frankfurt a/M.	58.4	NE 6	11	-4	+2.0	2	20	10/10	str.	7	0	-4
Karlsruhe	56.0	NE 2	11	-2	+2.0	1	20	10/10	mi	6	0	-2
Friedrichshafen	54.0	N 3	60	-2	+2.0	2	4	10/10	mi	0	0	-3
Bamberg	57.6	NE 4	11	-5	+1.5	2	250	10/10	str.	7	0	-6
Fürth												
München												
Strassburg	55.1	NNE 4	11	-2	+2.0	0	10	10/10	str.			
Posen	58.7	N 3	11	-6	+1.0	2	10	10/10	mi	9	4	-7
Kahler Asten 852		E 4	60	-2	+2.0	3	2	10/10	mi	0	0	-12
Brocken 1148	65.4	NE 8	61	-15	+0.5	7	0.20	10/10	str.	0	2	-15
Fichtelberg 1213	64.2	N 2	27	-13	+3.0	7	0.05		Nebel	0	1	-14
Schneekoppe 1603	61.7	SE 3	65	-7	+1.0	7	0.05	10/10	mi	0	1	-10
Zugspitze 2964												

*) Es beobachten: Dresden 8⁰⁵a, Karlsruhe 7¹⁵a, Schneekoppe 7⁰⁵a, Zugspitze 7¹⁵a Luftdruck der Bergstationen nicht auf Schwere und N-Meeresspiegel reduziert.

Donnerstag, 14. Februar 1924

DEUTSCHE





ALLGEMEINE ÜBERSICHT 8 Uhr morgens: Donnerstag, 14. Februar 1924

Das seit einigen Tagen anhaltende Fließen kalter Luftmassen nach Westen hat starken Druckanstieg über Westeuropa zur Folge. So besteht heute eine Brücke hohen Druckes zwischen dem noch immer kräftigen russisch-asiatischen und dem atlantischen Hochdruckgebiet. Die gestern über der Biscaya liegende Depression ist vor den kalten Luftmassen südwärts angewichen. Auf der Vorderseite des russischen Hochdruckgebietes dringt warme Luft vom Schwarzen-Meer nordwärts nach Polen vor und die so entstandenen Temperaturgegensätze werden Teiltiefbildungen weiter begünstigen.

WETTERAUSSICHTEN AN DER DEUTSCHEN KÜSTE für Freitag, 15. Februar 1924

NORDSEE: }
 westl. OSTSEE: } Schwachwindig, heiter bis wolkig, Fortdauer des Frostes, nur strichweise geringe Schneefälle.
 östl. OSTSEE: }

Sturmwarnungen:

NACH AUFZEICHNUNGEN DER REGISTRIERAPPARATE ZU HAMBURG SEIT GESTERN 8 UHR MORGENS (M.E.Z.)

Table with columns for STUNDE (9-12, 1-8) and STATION (Wien, Zürich, etc.). Rows include Thermograph, Barograph, Anemograph, and Sonnenscheindauer in Min.

AUFSTIEGE

Table with columns for STATION, Seehöhe, Zeit, Boden, 200, 500, 1000, 1500, 2000, 2500, 3000, 3500, 4000, 4500, 5000, Bemerkungen. Includes sub-sections for 'gestern nachm. u. abend' and 'Heute morgen'.

SCHIFFSMELDUNGEN

Table with columns for Datum, Zeit, Breite, Länge, Luftdruck, Wind, Wetter, Temp. Luft/Wasser, W, Sichtweite, Wolken, See, Dünung aus.