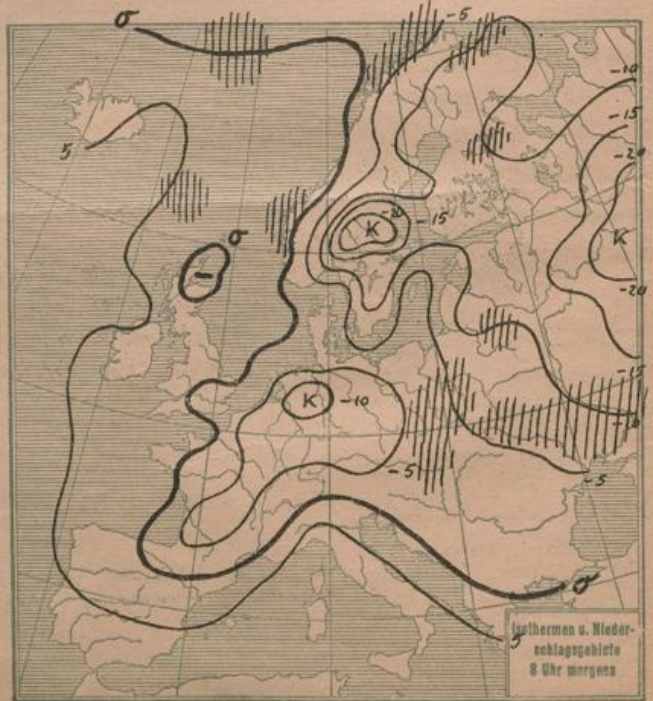
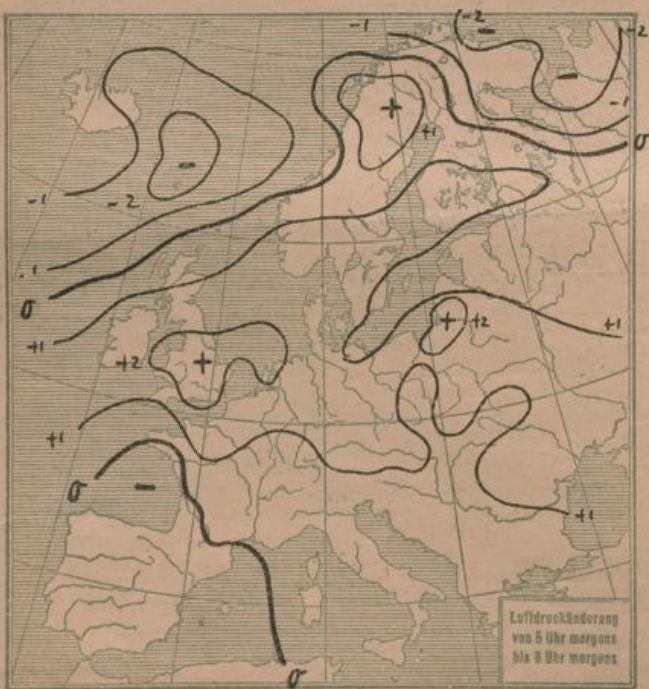
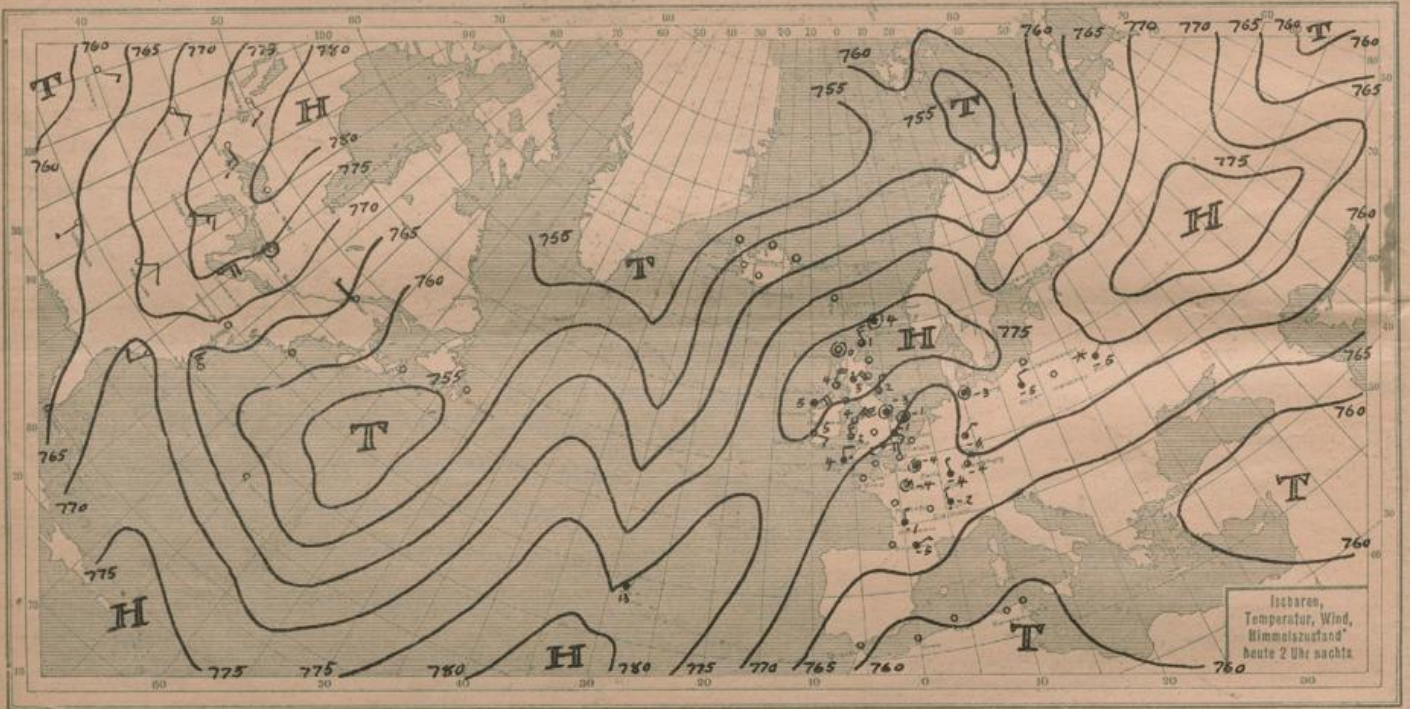
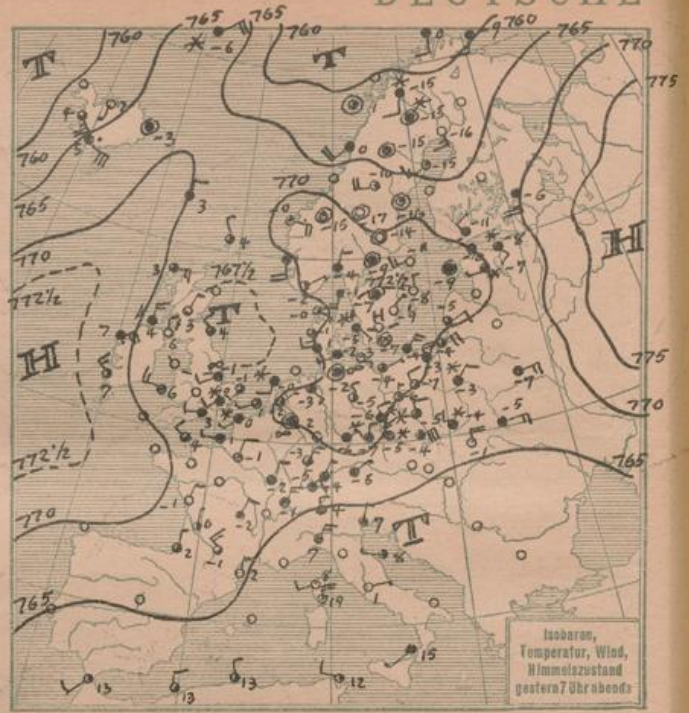
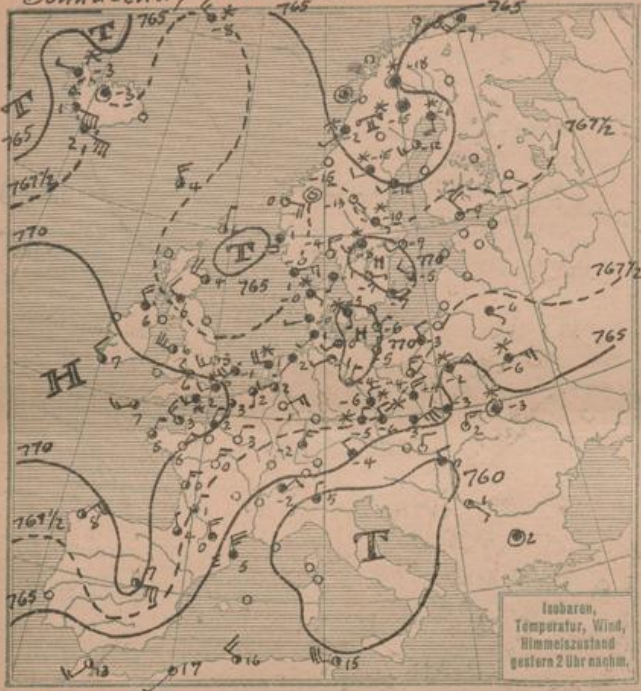
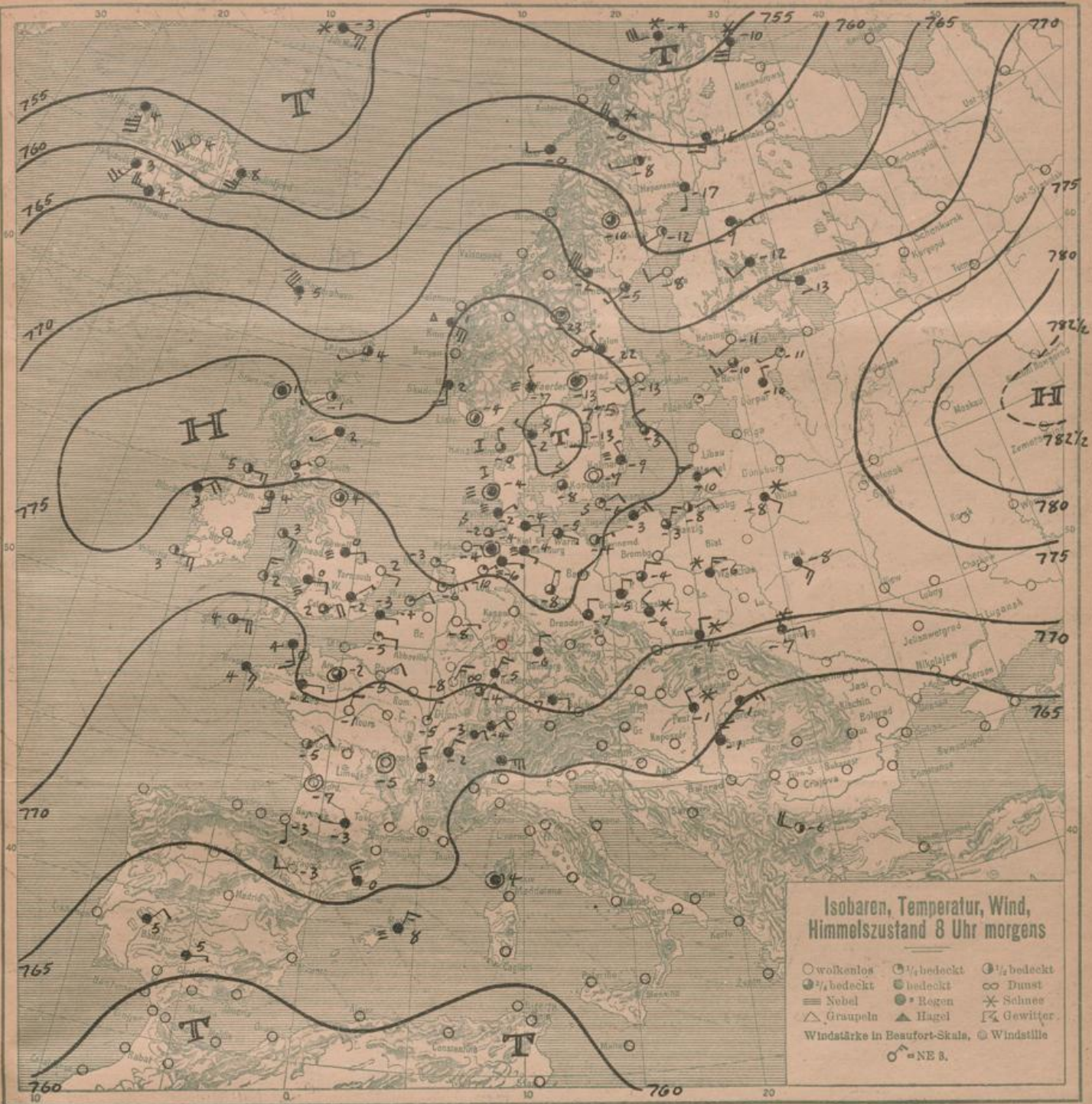


Sonnabend, 16. Februar 1924





ALLGEMEINE ÜBERSICHT 8 Uhr morgens: *Sonnabend, 16. Februar 1924*
 Der hohe Druck über Südschweden hat sich seit gestern verstärkt und ist in neue Verbindung getreten mit dem Hochdruckgebiet über den britischen Inseln, das ebenfalls eine neue Verstärkung erfahren hat. Der zwischen beiden gestern eingebettete flache Tiefdruck hat sich stark aufgefüllt und ist nur noch als ganz flache Mulde über dem Kattegat in Mitten des Hochdruckgebiets zu erkennen. Durch diese Vorgänge ist die große Brücke zwischen dem Azorenhochkeil und dem russischen Hoch wieder hergestellt und der westlichen Luft an unseren Küsten, die gestern vorübergehende Frostmilderung gebracht hatte, der Zutritt abnormals abgeschnitten. Der Druckanstieg innerhalb der hohen Brücke dauert fort, so daß auch der östliche Lufttransport und mit ihm der Frost anhalten wird.

WETTERAUSSICHTEN AN DER DEUTSCHEN KÜSTE für Sonntag, 17. Februar 1924

NORDSEE:
 westl. OSTSEE: } Schwache Luftströmung vorwiegend aus östlichen Richtungen, heiter bis wolkig, jedoch stellenweise Dunst und Nebel, vorwiegend trocken, Frost.
 östl. OSTSEE:

NACH AUFEICHNUNGEN DER REGISTRIRAPPARATE ZU HAMBURG SEIT GESTERN 8 UHR MORGENS (M.E.Z.)

Table with columns for STUNDE (9-12n, 1-8) and rows for Thermograph, Barograph, Anemograph, and Sonnenscheindauer in Min.

Table with columns for STATION and time periods (Gestern nachm. 2 Uhr, Gestern abend 7 Uhr, Heute morgen 8 Uhr) and rows for various weather stations like Wien, Zürich, Helder, etc.

AUFSTIEGE

Table with columns for STATION, Wind in %/S, Seeshöhe, Zeit, Boden, 200, 500, 1000, 1500, 2000, 2500, 3000, 3500, 4000, 4500, 5000, and Bemerkungen.

Heute morgen

Table with columns for STATION, Seeshöhe, Zeit, and various wind direction and speed data for stations like Hinderberg, Maila, Mainz, Bizerta, etc.

SCHIFFSMELDUNGEN

Table with columns for Datum, Zeit, Breite, Länge v. Gr., Luftdruck, Wind, Wetter, Temp. Luft/Wasser, W, Sichtweite in Km, Wolken, See, Dünung aus, and other ship-related data.