

WETTERBERICHT DER DEUTSCHEN SEEWARTE

JAHRGANG 49 Nr.50

Dienstag, 19. Februar 1924

Mitteleuropäische Zeit — Luftdruck reduziert auf 0° Temperatur, N-Meeresspiegel. Schwere in 45° Breite — Temperatur in Grad Celsius — Windst. nach Beaufortskala (12 = Orkan) — Wetter: 00 bis 09 wolkenlos bis halb bedeckt, 10-19 halb bis ganz bedeckt, 20-29 Dunst oder Nebel, 30-39 Schauer, 40-49 Rieselregen, 50-59 sonstiger Regen, 60-69 Schnee, 70-79 Regen und Schnee gemischt, 80-89 Graupeln oder Hagel, 90-99 Gewitter — W: Witterungsverlauf seit der letzten Beobachtung: 0 = wolkenlos bis halb bedeckt, 1 = wolzig, 2 = anhaltend ganz bedeckt, 3 = Dunst oder Nebel, 4 = dichter Nebel, 5 = Schauer, 6 = Regen oder Rieselregen, 7 = Schnee, 8 = Graupeln oder Hagel, 9 = Gewitter — Relative Feuchtigkeit: 0 = 95-100%, 9 = 90-94%, 8 = 80-89%, 7 = 70-79%, 6 = 60-69%, 5 = 50-59%, 4 = 40-49%, 3 = 30-39%, 2 = 20-29%, 1 = 10-19%.

NACHMITTAG UND ABEND DES VORTAGES

DEUTSCHE STATIONEN	NACHMITTAG 2 UHR								ABEND 7 UHR													
	Luftdruck	Wind	Wetter	Temp.	Luftdruck Char. u. Änd.	W	Sichtweite in Km	Wolken	Rel. Feucht.	See	Luftdruck	Wind	Wetter	Temp.	Luftdruck Char. u. Änd.	W	Sichtweite in Km	Wolken	Rel. Feucht.	Nieder-schlag	Max. See	
Borkum	758.9	SW 7	12	-2	-2.0	3	10	10/10	8	5	756.7	W 6	64	1	0	2	20	10/10	str.	9	0	-1
Helgoland		SW 5	beobachtet							5												
Kielum	58.3	SW 6	65	-1	-1.5	7	1	10/10	str.	9	58.9	W 3	17	-0	0	2	4	10/10	str.	9	7	0
Bremen											58.9	SW 1	62	-9	-1.5	7	2	10/10	str.	0	1	0
Hamburg	60.4	SW 4	12	0	-3.0	1	4	5/10	str.	9	57.6	S 3	65	-2	-1.5	7	2	10/10	str.	0	0.5	0
Kiel	60.5	SW 3	26	-0	-3.0	2			Nebel	9	56.7	SW 4	65	-3	-1.5	7	20.5	10/10	str.	1	3	0
Warnemünde											59.9	SW 4	65	-3	-1.5	7	20.5	10/10	str.	1	3	0
Swinemünde	62.1	SW 4	12	-3	-3.0	0	10	7/10	str.	8	59.9	SW 3	00	-5	-1.5	0	4	10/10	str.	8	0	-0
Rügenwaldermünde											60.4	SW 3	0	-7	-1.3	1						
Danzig	64.9	SW 4	11	-4	-2.0	1	10	3/10	str.	8	62.8	SW 2	01	-7	-1.0	0	10	2/10	str.	8	0	-2
Königsberg											63.8	SW 4	11	-5	0.5	1		10/10		7	0	-3
Memel	64.8	W 5	11	-2	-0.5	1	10	8/10	str.	8	64.8	W 5	33	-4	-0.5	2	4	10/10	str.	0	0.3	5
Aachen	62.5	WNW 3	02	4	-2.0	0	50	8/10	str.	6	60.9	WNW 2	27	1	0	2	4	10/10	str.	7	0	4
Löninge											62.9	W 1	61	-2	-2.5	7	50	10/10	str.	9	0.2	0
Magdeburg	62.9	S 2	01	-1	-3.0	0	4	7/10	str.	5	59.3	SSE 2	01	-3	-1.5	0	2	wolkenlos	8	0	0	
Dresden	64.3	SE 1	01	-2	-2.5	0	10	wolkenlos	5	61.2	SE 2	01	-7	-1.5	0	10			7	0	-2	
Grünberg 1/5chl.										60.0	Stille	01	-1	-0.5	0	4		wolkenlos	6	0	2	
Breslau	65.8	SSE 3	00	-5	-2.0	0	10	7/10	str.	8	62.5	S 2	01	-9	-1.5	0	20			8	0	-3
Frankfurt a/M.										61.8	SSE 2	01	-11	-2.5	0	4		wolkenlos	9	0	-5	
Friedrichshafen										60.7	NNE 1	01	-1	-1.0	0	10				7	0	3
Bamberg										61.4	N 1	11	-3	-0.5	2	10		10/10	str.	8	0	-1
Fürth										61.0	S 2	01	-6	+1.0	1	20		wolkenlos	8	0	2	
München	63.6	EHE 2	12	4	-2.5	2	20	10/10	str.	8	61.8	Stille	11	-6	-1.0	2	20	10/10	str.	8	0	-4
Strassburg	65.9	Stille	01	4	-2.0																	
Posen	66.5	SSE 4	07	-4	-2.5	3	10	10/10	str.	5												
Kahler Asten 852		W 3	00	-5	-0.5	3	20	7/10	str.	0												
Brocken 1148											655.6	WSW 5	01	-8	-1.5	0	10	7/10	str.	9	0	-4
Fichtelberg 1213											651.5	SSE 1	00	-6	-2.5	0	50	wolkenlos	5	0	-4	
Schneekoppe 1603																						
Zugspitze 2964																						

*Es beobachtet statt um 2p und 7p: Kiel und Warnemünde um 8p, Aachen um 2¹⁵p, Dresden um 2³⁰p und 7³⁰p, Bamberg um 9¹⁵p, K' Asten 2³⁰p, Brocken 2¹⁵p, Schneekoppe 9³⁰p, Zugspitze 2¹⁵p, 9¹⁵p — Luftdruck der Bergstationen nicht auf Schwere und N-Meeresspiegel reduziert.

KÜSTENSTATIONEN UND FEUERSCHIFFE


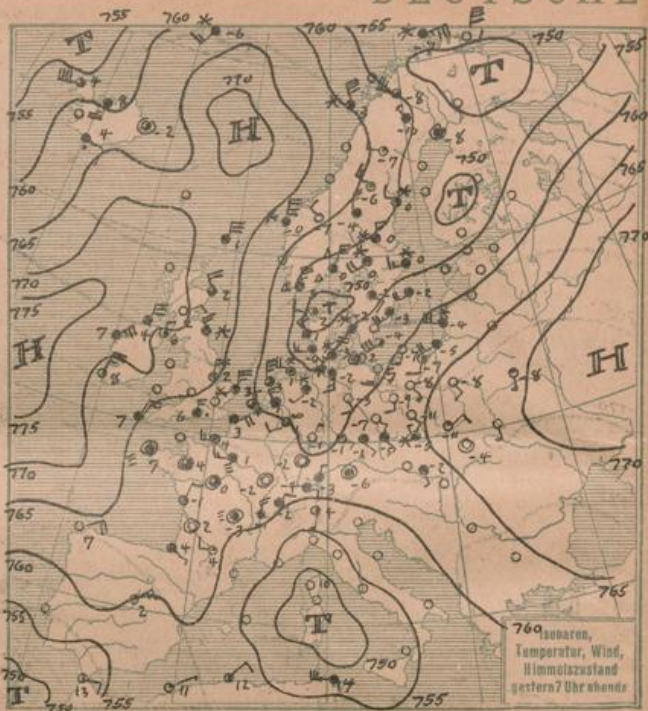
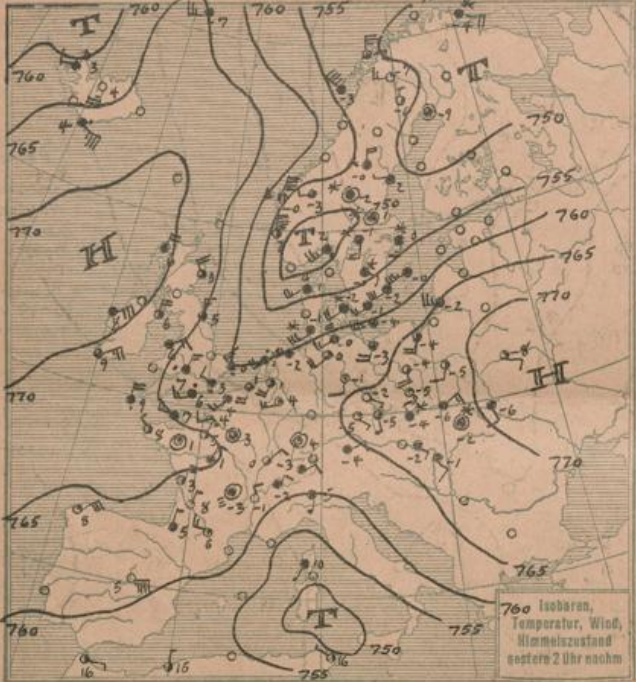
NACHMITTAG und ABEND des VORTAGES	
List	2p SW 3-4, 7p SW 3-4
Bülk	
Arkona	2p SW 2 leicht bedeckt, 4p SW 5 wolzig
Aussenjade	
Marientraute	
Borkumriff	2p 183.2 SW 0 wolkenlos, Temp. 10/10 W-1, 7p 756.8 NNW 4
Amrumbank	2p SW 6, * Beob. L+T 0.8 W+T 0.2
Adlergrund	2p NW 2 bewölbt See 3, L+T 0.8 W+T 0.2
Borkum	2p Schneetreiben, 7p W 4 Wetter 68 Temp. -1
HEUTE MORGEN	
List	8a ESE 3-4 bedeckt, 11a E 3-4 bewölbt See 3
Bülk	
Arkona	8a S 1, See 2, 11a SW 3 bewölbt leicht, heiter, See ruhig
Aussenjade	8a SE 2, Dunst, See 2
Marientraute	
Borkumriff	8a 56.8, NE S, W 1
Amrumbank	8a ESE 5, bewölbt, See 4
Adlergrund	
Borkum	11a 760.4 SSE 2 Wetter 26 Temp. 3

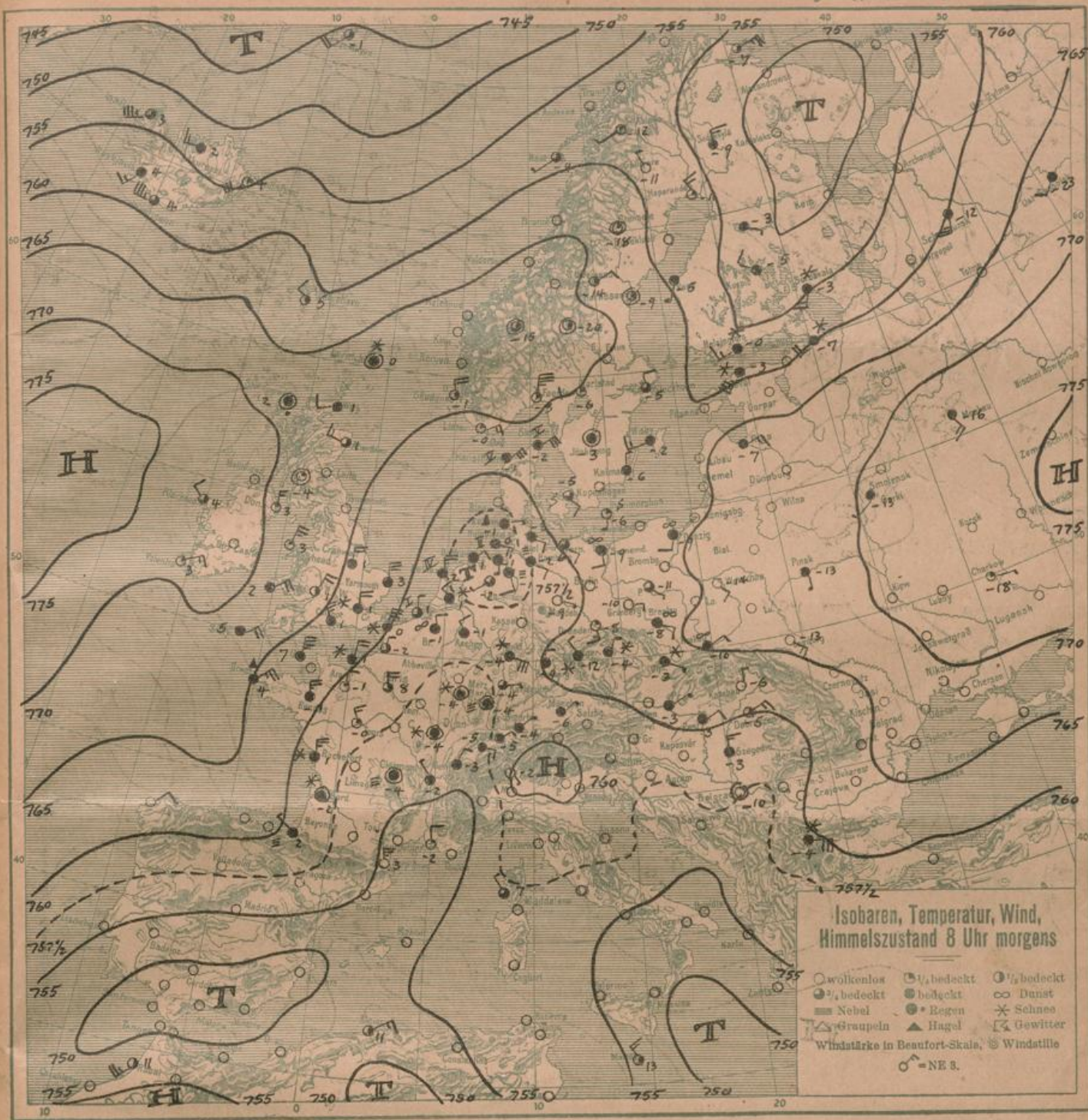
HEUTE MORGEN 8 UHR

DEUTSCHE STATIONEN	Luftdruck	Wind	Wetter	Temp.	Luftdruck Char. u. Änd.	W	Sichtweite in Km	Wolken	Rel. Feucht.	Nieder-schlag	Min. See
Borkum	755.6	NE 2	12	1	+0.0	2	20	10/10	str.	9	0 - 1
W'haven	52.2	SSE 1	12	-1	+2.0	7	2	10/10	str.	3	-6
Helgoland	55.0	ESE 3	bedeckt	0							2
Kielum	58.3	E 1	37	-1	+0.0	3	0.20	10/10	str.	9	0 - 2
Bremen	52.6	SSE 2	26	-1	+1.0	1	10	10/10	str.	0	1 - 2
Hamburg	59.7	ESE 2	27	-2	+0.5	7	1	Nebel	9	2 - 2	
Gr. Borsfel											
Kiel	59.9	ESE 2	11	-3	+3.5	7	0.05	10/10	str.	9	0 - 7
Warnemünde	51.4	SE 2	12	-6	+8.0	1	4	7/10	str.	8	0 - 1
Swinemünde	61.1	SSE 2	20	-9	+1.0	0	2	Nebel	7	0 - 10	
Rügenwaldermünde											
Danzig	63.7	SSW 2	26	-9	+0.5	0	4	8/10	str.	8	0 - 12
Königsberg											
Memel											
Aachen	58.2	NW 2	11	-1	+4.5	7	10	10/10	str.	0	2 - 8
Löninge	56.9	SW 1	10	-2	+0.5	7	250	7/10	str.	8	5 - 8
Magdeburg	52.6	ESE 1	01	-7	+1.5	0	4	wolkenlos	8	0 - 9	
Dresden	60.4	SSE 3	01	-8	+1.0	0	10	7/10	str.	7	0 - 12
Grünberg 1/5chl.	61.5	E 2	01	-10	+0.5	0	20	wolkenlos	9	0 - 11	
Breslau	61.5	ESE 2	27	-8	+1.0	1	9	Nebel	8	0 - 17	
Frankfurt a/M.	57.8	NW 0	60	-4	+1.0						
Karlsruhe	57.8	E 1	11	-4	+0.5	1	4	7/10	str.	8	0 - 5
Friedrichshafen	62.8	NE 1	11	-4	-0.5	2	10	10/10	str.	7	0 - 4
Bamberg	60.5	N 2	11	-7	+1.5	1	2	10/10	str.	9	0 - 11
Fürth											
München	61.0	NE 1	12	-6	0.0	3	10	10/10	str.	9	0 - 7
Strassburg	57.3	Stille	21	-4		1	10	10/10	str.	8	0 - 9
Posen	62.7	SE 1	11	-11	+1.0	1	0.20	7/10	str.	8	0 - 11
Kahler Asten 852		E 3	27	-6	+0.0	7	2	Nebel	0	0 - 11	
Brocken 1148	655.7	E 3	01	-8	+1.0	0	10	7/10	str.	8	0 - 9
Fichtelberg 1213	644.5	NW 1	00	-9	-2.5	0	750	wolkenlos	5	0 - 11	
Schneekoppe 1603											
Zugspitze 2964											

*Es beobachtet: Dresden 8³⁰a, Karlsruhe 7³⁰a, Schneekoppe 7³⁰a, Zugspitze 7³⁰a — Luftdruck der Bergstationen nicht auf Schwere und N-Meeresspiegel reduziert.

Dienstag, 19 Februar 1924





ALLGEMEINE ÜBERSICHT 8 Uhr morgens: Dienstag, 19. Februar 1924

Die eigentliche Skagerrakcyklone hat sich aufgefüllt. Die Grenzlinie der oceanischen Nordströmung und der auf der Rückseite des Hochdruckgebiets abgesunkenen, durch Ausstrahlung stark abgekühlten Luft zieht sich vom Kattegatt über Helgoland und Holland nach Bordeaux. An ihr entlang sind verbreitete Schneefälle aufgetreten. Die oceanische Luft wird nach Deutschland nicht weiter eindringen. Die kalte kontinentale Luft dürfte ihre Herrschaft behaupten. In Süddeutschland werden die Schneefälle anhalten. Ueber Island ist ein neues Druckfallgebiet entstanden, das sich auch weiter nach Süden auszudehnen scheint und morgen die Witterung in England beeinflussen wird.

WETTERAUSSICHTEN AN DER DEUTSCHEN KÜSTE für Mittwoch, 20. Februar 1924

NORDSEE: Bewölkt, zeitweise aufklarend, düstern, Frost, vereinzelt unbedeutende Schneefälle. Schwacher bis mässiger Wind aus westl. östlicher Richtung.

westl. OSTSEE: Wie Nordsee. Nur meist schwacher Wind aus östlicher Richtung.

östl. OSTSEE: Wolkig, zeitweise aufklarend, düstern, Frost, unbedeutende Schneefälle, schwacher wechselnder Wind.

Windwarnungen: Borkumriff bis Warnemünde: Gefahr zunächst vorüber, Signalball abnehmen.

NACH AUFZEICHNUNGEN DER REGISTRIRAPPARATE ZU HAMBURG SEIT GESTERN 8 UHR MORGENS (M.E.Z.)

Table with columns for STUNDE (9-18), Thermograph, Barograph, Anemograph, and Sonnenscheindauer in Min. It contains detailed meteorological data for various stations including Wien, Zürich, Helder, etc.

AUFSTIEGE

Table with columns for STATION, Wind in %/s, Seehöhe, Zeit, Boden, 200, 500, 1000, 1500, 2000, 2500, 3000, 3500, 4000, 4500, 5000, Bemerkungen. It includes sub-sections for 'Nachträge v. 18. Februar', 'Gestern nachm. u. abend', and 'Heute morgen'.

SCHIFFSMELDUNGEN

Table with columns for Datum, Zeit, Breite, Länge v. Gr., Luftdruck, Wind, Wetter, Temp. Luft/Wasser, W, Sichtweite in Km, Wolken, See, Dünung aus. It contains ship sighting reports from 18 Feb 8a to 19 Feb 7p.