

# WETTERBERICHT DER DEUTSCHEN SEEWARTE

JAHRGANG 49 Nr. 52

Donnerstag, 21. Februar 1924

Mitteleuropäische Zeit — Luftdruck reduziert auf 0° Temperatur, N-Meeresspiegel. Schwere in 45° Breite — Temperatur in Grad Celsius — Windst. nach Beaufortskala (12 = Orkan) — Wetter: 00 bis 09 wolkenlos bis halb bedeckt, 10-19 halb bis ganz bedeckt, 20-29 Dunst oder Nebel, 30-39 Schauer, 40-49 Rieselregen, 50-59 sonstiger Regen, 60-69 Schnee, 70-79 Regen und Schnee gemischt, 80-89 Graupeln oder Hagel, 90-99 Gewitter — W = Witterungsverlauf seit der letzten Beobachtung: 0 = wolkenlos bis halb bedeckt, 1 = wolzig, 2 = anhaltend ganz bedeckt, 3 = Dunst oder Nebel, 4 = dichter Nebel, 5 = Schauer, 6 = Regen oder Rieselregen, 7 = Schnee, 8 = Graupeln oder Hagel, 9 = Gewitter — Relative Feuchtigkeit: 0 = 95-100%, 9 = 90-94%, 8 = 80-89%, 7 = 70-79%, 6 = 60-69%, 5 = 50-59%, 4 = 40-49%, 3 = 30-39%, 2 = 20-29%, 1 = 10-19%.

## NACHMITTAG UND ABEND DES VORTAGES

DEUTSCHE STATIONEN	NACHMITTAG 2 UHR							ABEND 7 UHR															
	Luftdruck	Wind	Wetter	Temp.	Luftdruck Char. u. Änd.	W	Sichtweite in Km	Wolken	Rel. Feucht.	Nieder-schlag	Max. See	Luftdruck	Wind	Wetter	Temp.	Luftdruck Char. u. Änd.	W	Sichtweite in Km	Wolken	Rel. Feucht.	Nieder-schlag	Max. See	
Borkum	769.6	SW 1	II	6	-0.5	3	10	10/10	-	-	-	769.3	Stille	10	I	-1.0	3	10	7/10	st.	0	-	0
Helgoland	-	WW 1	00	-	-	-	-	-	-	-	0	-	WW 1	1/2 bed.	-	-	-	-	-	-	-	-	-
Keitum	67.7	W 3	II	0	-0.5	3	4	10/10	st.	9	0	68.0	W 3	II	0	-0.5	2	10	10/10	st.	9	0	1
Bremen	-	-	-	-	-	-	-	-	-	-	-	-	-	-	-	-	-	-	-	-	-	-	-
Hamburg	68.4	Stille	27	-4	-0.5	4	0.2	Nebel	9	0	68.1	Stille	27	-4	0	4	1	Nebel	9	0	-4	-	
Kiel	68.3	W 1	II	-1	-0.5	2	-	10/10	st.	9	0	67.1	WSW 2	10	-4	0.0	2	0.05	9/10	st.	9	0	-1
Warnemünde	-	-	-	-	-	-	-	-	-	-	-	-	-	-	-	-	-	-	-	-	-	-	-
Swinemünde	67.1	Stille	25	-2	0	3	2	5/10	st.	9	0	70.3	W 1	27	-4	0.0	1	4	9/10	st.	9	0	0
Rügenwaldermünde	-	-	-	-	-	-	-	-	-	-	-	-	-	-	-	-	-	-	-	-	-	-	-
Danzig	-	-	-	-	-	-	-	-	-	-	-	-	-	-	-	-	-	-	-	-	-	-	-
Königsberg	-	-	-	-	-	-	-	-	-	-	-	-	-	-	-	-	-	-	-	-	-	-	-
Memel	67.2	SW 4	II	2	-0.5	2	4	10/10	st.	8	0	65.1	WSW 4	bed.	-3	-0.5	2	-	-	-	-	-	-
Aachen	67.7	NE 4	01	0	0	0	20	wolkenlos	7	0	65.4	WW 4	bed.	-3	-0.5	2	-	-	-	-	-	-	-
Löninge	-	-	-	-	-	-	-	-	-	-	-	-	-	-	-	-	-	-	-	-	-	-	-
Magdeburg	68.3	NNW 1	12	1	-0.5	1	2	8/10	st.	6	0	68.0	WW 1	11	-2	0	1	2	6/10	st.	7	0	2
Dresden	67.9	NNE 3	11	-0	0	1	10	7/10	st.	7	0	67.9	NE 1	01	-3	0	0	20	5/10	st.	6	0	-0
Grünberg V/Schl.	-	-	-	-	-	-	-	-	-	-	-	-	-	-	-	-	-	-	-	-	-	-	-
Breslau	68.6	SE 1	26	-9	0	4	4	1/10	st.	7	0	67.3	SE 2	11	-4	0.8	0	20	7/10	st.	7	0	1
Frankfurt a/M.	-	-	-	-	-	-	-	-	-	-	-	-	-	-	-	-	-	-	-	-	-	-	-
Friedrichshafen	68.6	NNE 2	11	-6	+1.0	2	10	10/10	st.	8	0	68.6	Stille	28	-14	0	3	2	2/10	st.	8	0	-7
Bamberg	-	-	-	-	-	-	-	-	-	-	-	-	-	-	-	-	-	-	-	-	-	-	-
Fürth	-	-	-	-	-	-	-	-	-	-	-	-	-	-	-	-	-	-	-	-	-	-	-
München	65.9	E 3	00	-1	0	3	20	2/10	st.	7	0	67.0	NNE 3	01	0	+0.5	1	20	wolkenlos	7	0	3	
Strassburg	65.6	NE 2	11	-1	-0.5	1	10	7/10	st.	5	0	65.9	ENE 2	00	-3	0	1	10	3/10	st.	7	0	-2
Posen	68.6	SSW 1	10	-3	-0.5	1	4	-	-	5	0	67.1	NW 2	01	-3	+1.0	0	4	wolkenlos	7	0	-1	
Kahler Asten 852	-	E 2	01	-2	+1.0	0	50	2/10	st.	0	0	67.2	E 1	00	-6	0	0	20	wolkenlos	7	0	-1	
Brocken 1148	-	-	-	-	-	-	-	-	-	-	-	-	-	-	-	-	-	-	-	-	-	-	-
Fichtelberg 1213	-	-	-	-	-	-	-	-	-	-	-	-	-	-	-	-	-	-	-	-	-	-	-
Schneekoppe 1603	-	-	-	-	-	-	-	-	-	-	-	-	-	-	-	-	-	-	-	-	-	-	-
Zugspitze 2964	-	-	-	-	-	-	-	-	-	-	-	-	-	-	-	-	-	-	-	-	-	-	-

\*) Es beobachten statt um 2p und 7p: Kiel und Warnemünde um 8p, Aachen um 2<sup>15</sup>p, Dresden um 2<sup>35</sup>p und 7<sup>45</sup>p, Bamberg um 9<sup>17</sup>p, K<sup>1</sup>Asten 2<sup>30</sup>p, Brocken 2<sup>15</sup>p, Schneekoppe 9<sup>35</sup>p, Zugspitze 2<sup>15</sup>p, 9<sup>10</sup>p — Luftdruck der Bergstationen nicht auf Schwere und N-Meeresspiegel reduziert.

### KÜSTENSTATIONEN UND FEUERSCHIFFE

NACHMITTAG und ABEND des VORTAGES	
List	2p WSW 1 wolzig, 7p WSW 2 bed.
Bülk	2p W 2 bed., See reiches rotes Eis
Arkona	2p W 2 bed., See reiches rotes Eis
Aussenjade	-
Marleneuhle	-
Borkumriff	Ep 769.0 WSW 2, 7p 768.1 SW 2
Amrumbank	Ep WSW 1 bedeckt, 7p W 2 bed.
Adlergrund	-
Borkum	Ep 769.3 W 1, 7p 768.1 SW 2
HEUTE MORGEN	
List	8a WSW 3-4 bed., See reiches rotes Eis
Bülk	8a WSW 3-5 bedeckt, See reiches rotes Eis
Arkona	8a W 3 bedeckt, Anstieg See
Aussenjade	8a W 3 bedeckt, Anstieg See
Marleneuhle	-
Borkumriff	8a 68.9 W 3, 7p 68.1 W 3
Amrumbank	8a W 2 bedeckt, See 2
Adlergrund	-
Borkum	-

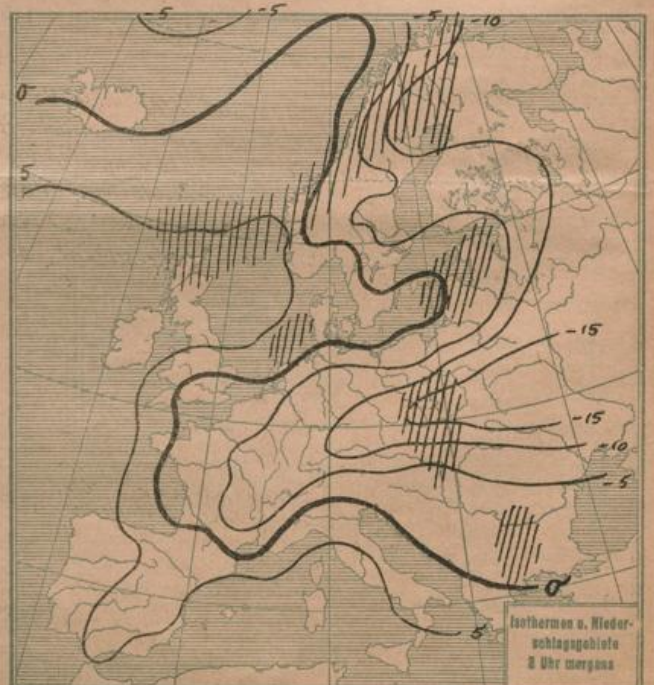
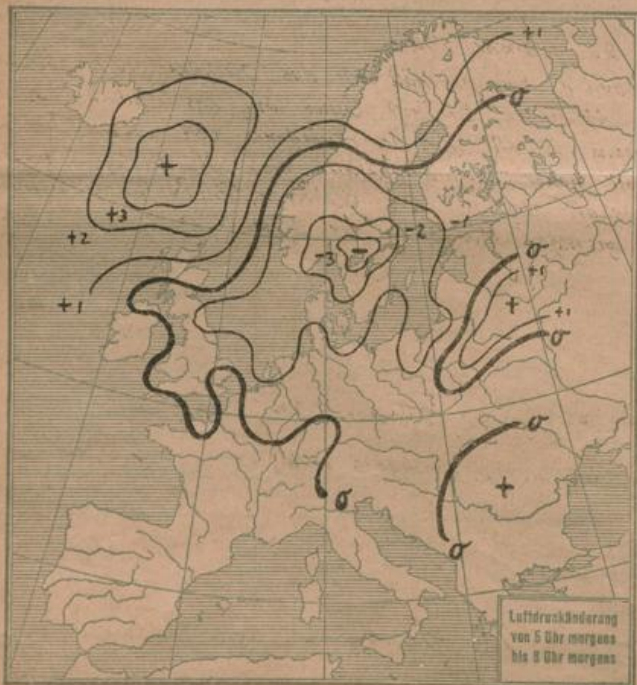
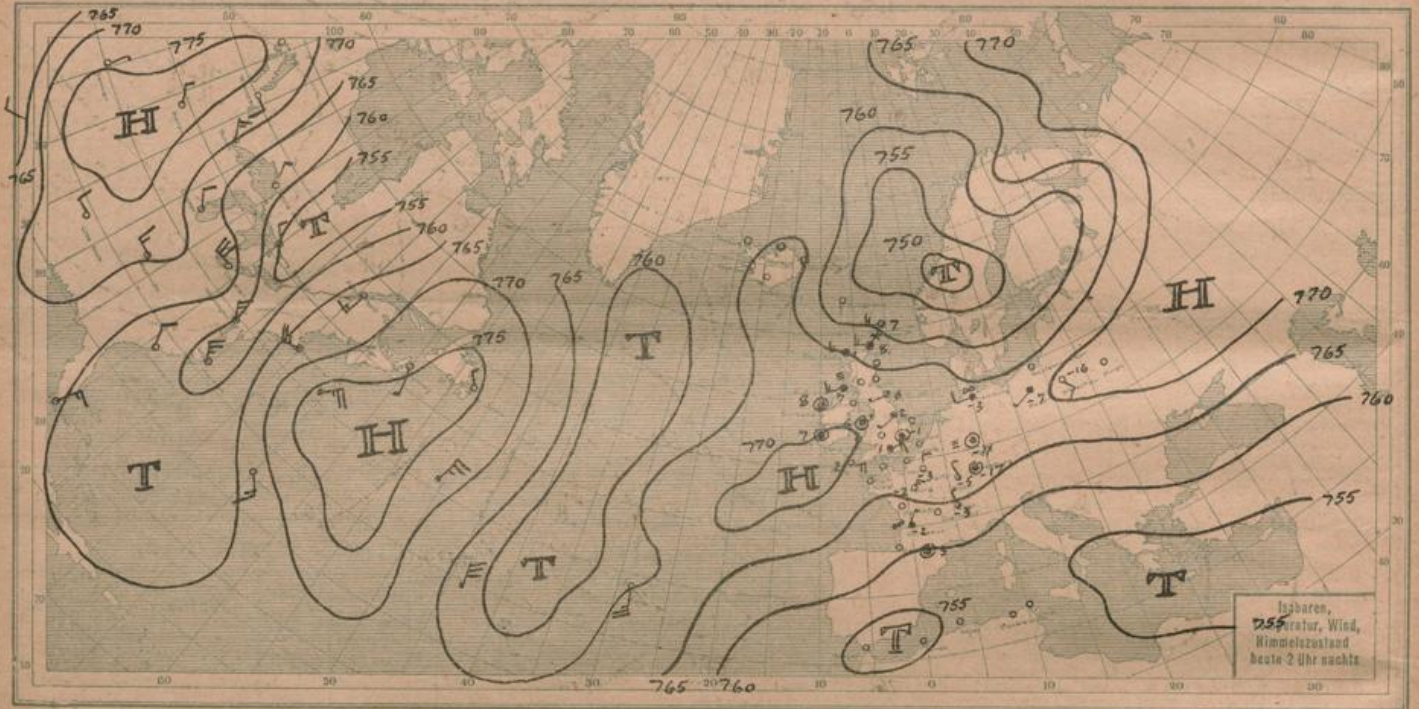
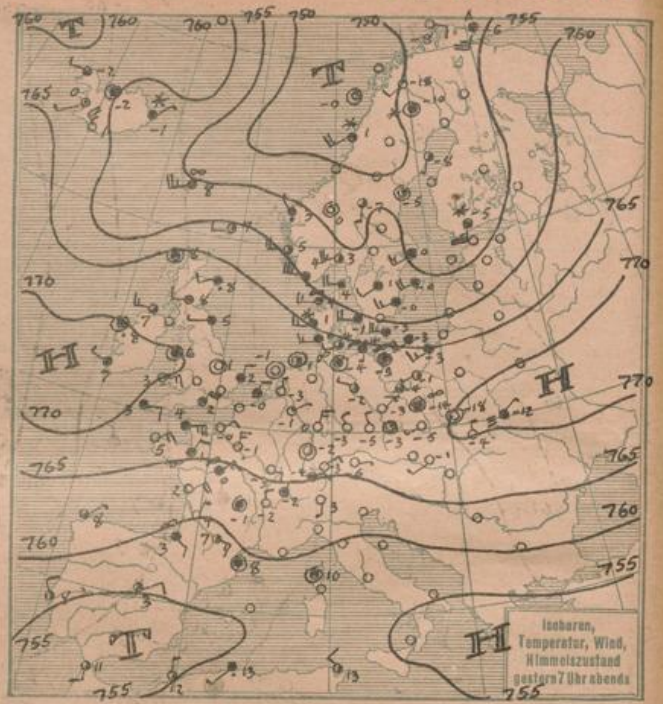
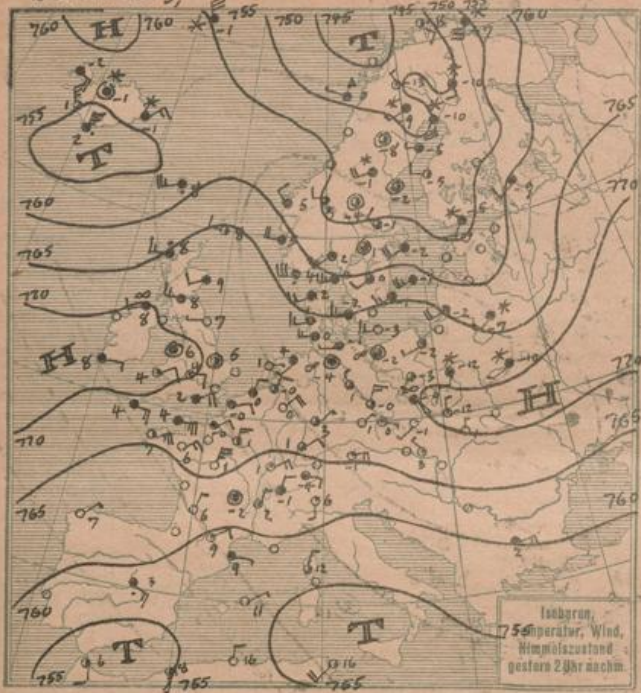
### HEUTE MORGEN 8 UHR

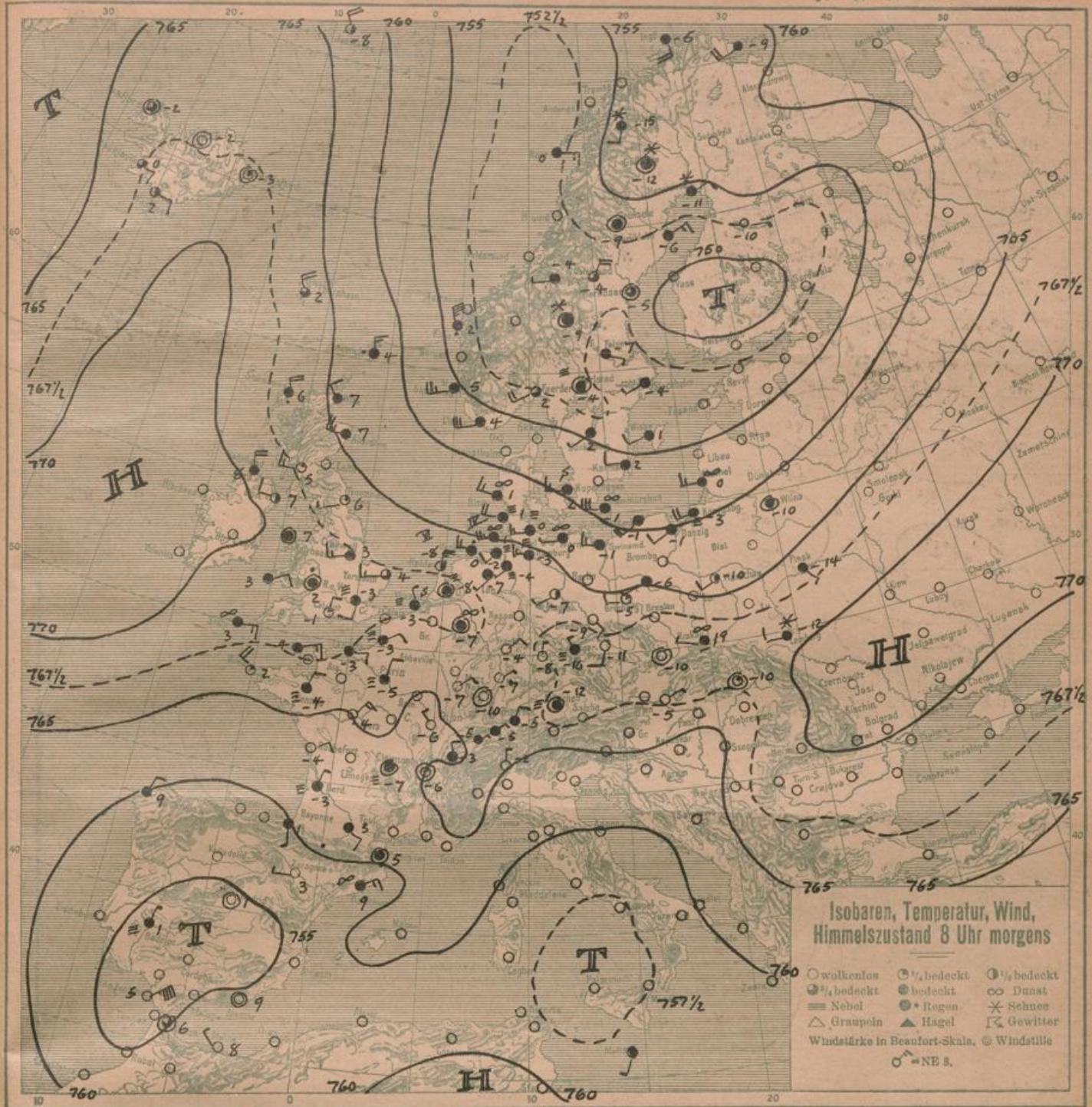
DEUTSCHE STATIONEN	Luftdruck	Wind	Wetter	Temp.	Luftdruck Char. u. Änd.	W	Sichtweite in Km	Wolken	Rel. Feucht.	Nieder-schlag	Min. See
Borkum	766.5	W 3	44	0	-1.0	1	4	10/10	st.	9	0
W'haven	65.6	SW 2	24	-2	-1.0	7	1	10/10	st.	9	0
Helgoland	68.0	WSW 5	Dunst	1	-	3	2.0	Nebel	1	0	0
Keitum	68.1	WW 4	27	-1	-0.5	3	1	10/10	st.	9	0
Bremen	65.8	SW 1	29	-4	-0.5	3	1	10/10	st.	9	0
Hamburg	65.9	WSW 3	25	-3	-0.5	3	1	10/10	st.	8	0
Gr. Borsiel	-	SW 1	Nebel	-3	-	-	-	10/10	st.	1	-7
Kiel	64.7	W 3	27	0	-1.0	3	0.05	Nebel	9	0	-4
Warnemünde	64.5	W 1	27	0	-1.0	3	2	10/10	st.	9	0
Swinemünde	62.2	W 3	21	-1	-0.5	7	1	Nebel	9	0	-5
Rügenwaldermünde	60.7	WSW 5	bedeckt	-1	-0.8	-	-	-	-	-	-12
Danzig	60.3	WSW 2	11	-1	-1.0	3	4	10/10	st.	9	0
Königsberg	59.9	WSW 4	21	-3	-1.0	5	1	Nebel	9	0	-10
Memel	58.5	W 3	27	0	-0.5	3	2	10/10	st.	0	2
Aachen	67.6	Stille	27	-7	-0.6	3	1	Nebel	0	0	-9
Löninge	67.1	SW 1	11	-7	-1.5	2	7.5	10/10	st.	8	0
Magdeburg	66.5	WSW 1	12	-7	-0.5	0	4	10/10	st.	8	0
Dresden	67.3	SE 2	01	-9	0.0	0	2	wolkenlos	9	0	-11
Grünberg V/Schl.	65.6	W 2	02	-5	-0.5	0	20	3/10	st.	8	0
Breslau	-	-	-	-	-	-	-	-	-	-	-
Frankfurt a/M.	66.9	NE 2	01	-4	0.0	0	2	wolkenlos	7	0	-4
Karlsruhe	66.3	NE 1	00	-7	0.0	0	50	10/10	st.	9	0
Friedrichshafen	66.1	NNE 2	11	-5	0.0	2	10	10/10	st.	0	-5
Bamberg	67.3	N 1	01	-8	0.0	0	2	wolkenlos	7	0	-9
Fürth	-	-	-	-	-	-	-	-	-	-	-
München	68.3	Stille	27	-10	0.0	4	0.20	Nebel	0	0	-16
Strassburg	66.1	Stille	20	-10	0.0	1	4	wolkenlos	7	0	-11
Posen	65.4	SW 1	11	-6	-1.0	1	4	10/10	st.	9	0
Kahler Asten 852	-	ESE 1	01	-5	-0.5	0	50	wolkenlos	6	0	-6
Brocken 1148	66.4	NNW 3	01	-5	-0.5	0	20	10/10	st.	7	0
Fichtelberg 1213	65.7	NW 1	01	-5	-1.0	0	7.5	10/10	st.	6	0
Schneekoppe 1603	-	-	-	-	-	-	-	-	-	-	-
Zugspitze 2964	-	-	-	-	-	-	-	-	-	-	-

\*) Es beobachten: Dresden 8<sup>35</sup>a, Karlsruhe 7<sup>15</sup>a, Schneekoppe 7<sup>35</sup>a, Zugspitze 7<sup>15</sup>a. Luftdruck der Bergstationen nicht auf Schwere und N-Meeresspiegel reduziert.

Donnerstag, 21. Februar 1924

DEUTSCHE





**ALLGEMEINE ÜBERSICHT 8 Uhr morgens: Donnerstag, 21. Februar 1924**

Infolge Strahlungskälte über Mittel- und Westeuropa hält sich das Hochdruckgebiet und weicht nur sehr langsam dem Ausläufer der nordischen Depression, der seinen Einfluß bisher auf das deutsche Küstengebiet ausübt. Da sich die skandinavische Depression langsam anfüllt und der Luftdruck von Island her stark steigt, so erscheint es nicht ausgeschlossen, daß sich erneut hoher Barometerstand über Nordeuropa herstellt, und wiederum kalte Luftmassen nach Deutschland geschafft werden. Im deutschen Binnenlande herrscht Frostwetter (Breslau -17°). Niederschläge sind nur in geringer Menge an der Küste gefallen.

**WETTERAUSSICHTEN AN DER DEUTSCHEN KÜSTE für Freitag, 22. Februar 1924**

NORDSEE: } Schwache bis mässige Winde aus westlichen Richtungen, vorwiegend wolkig oder neblig, Temperatur nahe Nullpunkt, ohne wesentliche Niederschläge.  
 westl. OSTSEE:  
 östl. OSTSEE:

Sturmwarnungen:

NACH AUFZEICHNUNGEN DER REGISTRIERAPPARATE ZU HAMBURG SEIT GESTERN 8 UHR MORGENS (M.E.Z.)

Table with columns for STUNDE (9-12n, 1-8) and rows for Thermograph, Barograph, Anemograph, and Sonnenscheindauer. Includes a detailed station table with columns for Station, Gestern nachm. 2 Uhr, Gestern abend 7 Uhr, Heute morgen 8 Uhr, and another set of columns for Station, Luftdruck, Wind, Sichtweite, and Meer.

AUFSTIEGE

Table with columns for STATION, Wind in m/s, Seehöhe, Zeit, Boden, 200, 500, 1000, 1500, 2000, 2500, 3000, 3500, 4000, 4500, 5000, and Bemerkungen. Contains data for stations like Leuchars, Marignane, Lindenberg, Mainz, Trier, Maila, Mühlhausen, Andover, Rostock, Friedrichshaf, Pregel, Pressburg, Kaschau, Olmitz, Dessau, Stuttgart, Mainz, Shotwich, Straßburg, Dijon, Lyon, Tours, Cptinal, and Chateaux Rouge.

SCHIFFSMELDUNGEN

Table with columns for Datum, Zeit, Breite, Länge v. Gr., Luftdruck, Wind, Wetter, Temp. Luft/Wasser, W, Sichtweite in Km, Wolken, See, Dünung aus, and Dünung aus. Contains shipping reports for various dates and times.