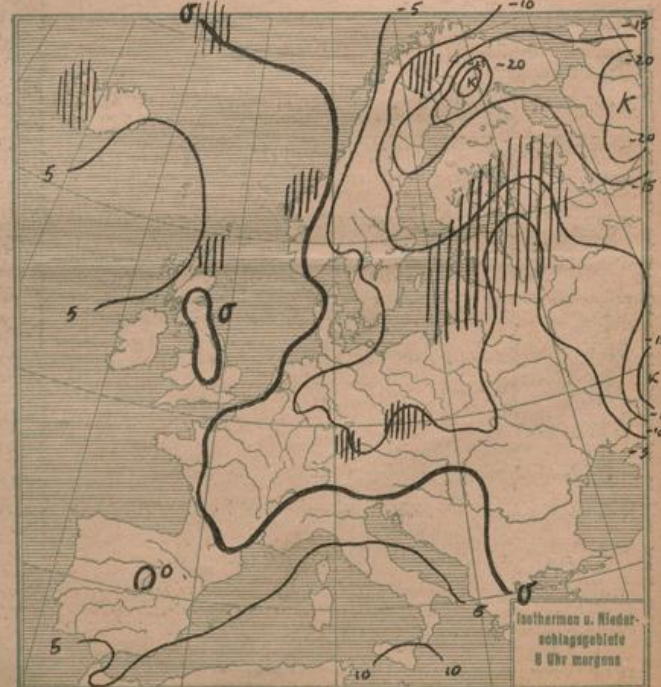
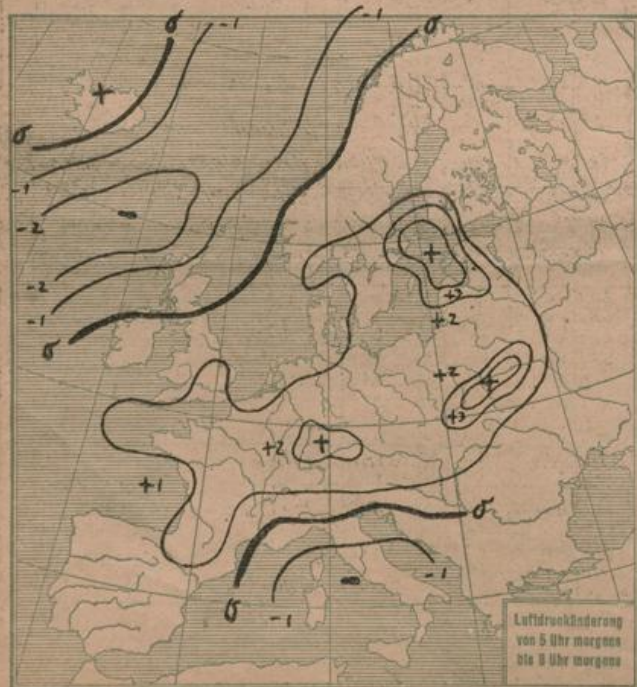
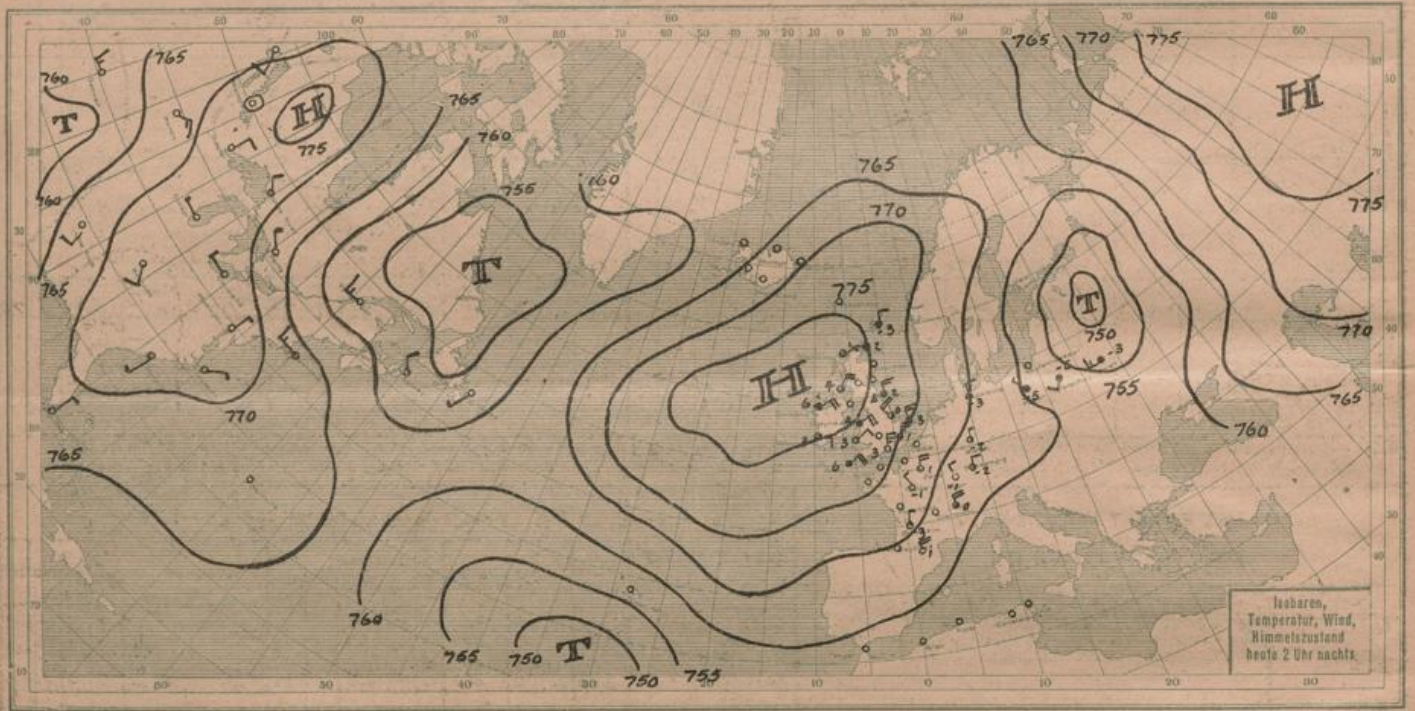
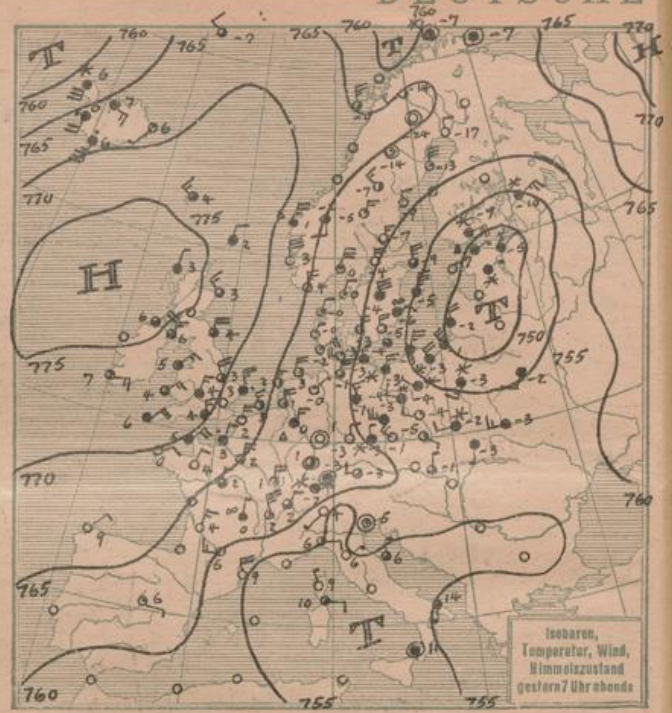
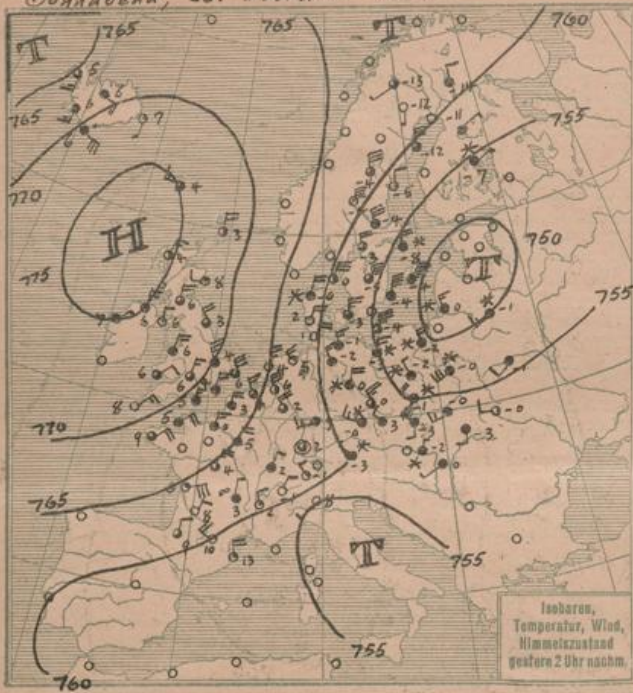
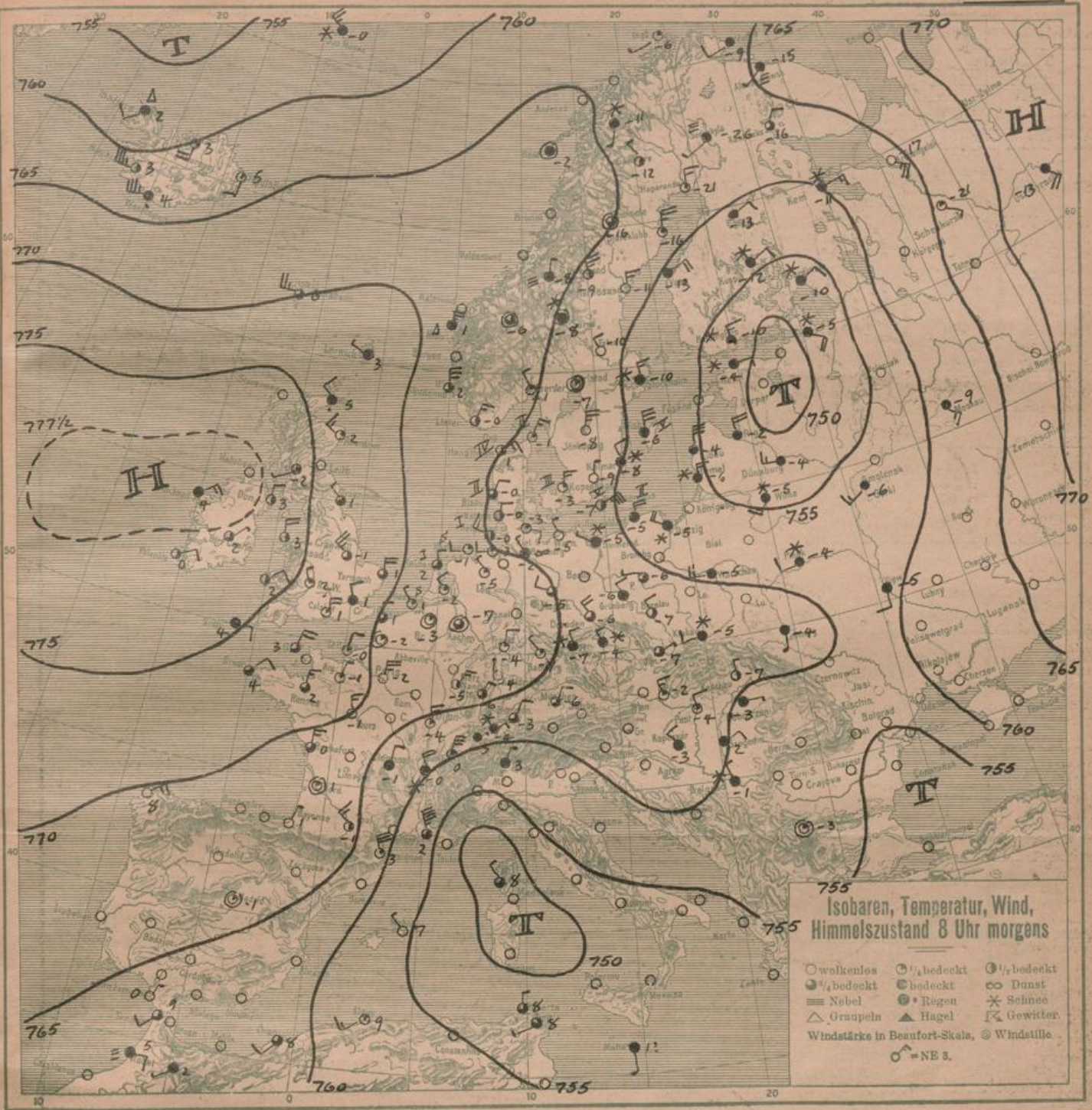




Sonntag, 23. Februar 1921





**ALLGEMEINE ÜBERSICHT 8 Uhr morgens: Sonnabend, 23. Februar 1924**

Das gestern früh über der östlichen Ostsee gelegene Tief ist langsam nordostwärts gewandert, durch die Zufuhr relativ warmer Luft über Südwestrußland hinweg, bleiben die Temperaturgegensätze aus denen es Energie schöpft, in seiner Umgebung zunächst noch aufrechterhalten. Die auf seiner Rückseite südwärts abströmenden Kaltluftmassen haben über Skandinavien und dem Ostseegebiet starken Druckanstieg verursacht, der das westliche Hoch über Nordmeer und Norwegen nordostwärts ausgebreitet hat. Ueber Island zieht ein neuer Tiefansläufer ostwärts.

**WETTERAUSSICHTEN AN DER DEUTSCHEN KÜSTE für Sonntag, 24. Februar 1924**

**NORDSEE:** Meist schwache Winde aus West bis Nord, heiter bis wolkig, nachts kalt, tags etwas wärmer, trocken.

**westl. OSTSEE:** Wie Nordsee:

**östl. OSTSEE:** (Wetterwarte Königsberg) Schwache nördliche Winde, wolkig, zeitweise heiter, noch mässiger Frost, keine erheblichen Niederschläge.

**Sturmwarnungen:**

NACH AUFEICHNUNGEN DER REGISTRIERAPPARATE ZU HAMBURG SEIT GESTERN 8 UHR MORGENS (M.E.Z.)

Table with columns for STUNDE (9-12n, 1-8) and rows for Thermograph, Barograph, Anemograph, and Sonnenscheindauer in Min.

Table with columns for STATION and time periods (Gestern nachm. 2Uhr, Gestern abend 7Uhr, Heute morgen 8Uhr) and rows for various weather stations like Wien, Zürich, etc.

AUFSTIEGE

Table with columns for STATION, Wind in m/s, Seehöhe, Zeit, Boden, and various altitudes (200, 500, 1000, etc.) and rows for stations like De Bilt, Abisko, etc.

SCHIFFSMELDUNGEN

Table with columns for Datum, Zeit, Breite, Länge, Luftdruck, Wind, Wetter, Temp., Luftwasser, W, Sichtweite, Wolken, See, Dünung, and rows for various ship reports.