

# WETTERBERICHT DER DEUTSCHEN SEEWARTE

JAHRGANG 49 Nr. 55

Sonntag, 24. Februar 1924

Mitteleuropäische Zeit — Luftdruck reduziert auf 0° Temperatur, N-Meeresspiegel. Schwere in 45° Breite — Temperatur in Grad Celsius — Windst. nach Beaufortskala (12 = Orkan) — Wetter: 00 bis 09 wolkenlos bis halb bedeckt, 10-19 halb bis ganz bedeckt, 20-29 Dunst oder Nebel, 30-39 Schauer, 40-49 Rieselregen, 50-59 sonstiger Regen, 60-69 Schnee, 70-79 Regen und Schnee gemischt, 80-89 Graupeln oder Hagel, 90-99 Gewitter — W = Witterungsverlauf seit der letzten Beobachtung: 0 = wolkenlos bis halb bedeckt, 1 = wolzig, 2 = anhaltend ganz bedeckt, 3 = Dunst oder Nebel, 4 = dichter Nebel, 5 = Schauer, 6 = Regen oder Rieselregen, 7 = Schnee, 8 = Graupeln oder Hagel, 9 = Gewitter — Relative Feuchtigkeit: 0 = 95-100%, 9 = 90-94%, 8 = 80-89%, 7 = 70-79%, 6 = 60-69%, 5 = 50-59%, 4 = 40-49%, 3 = 30-39%, 2 = 20-29%, 1 = 10-19%.

## NACHMITTAG UND ABEND DES VORTAGES

DEUTSCHE STATIONEN	NACHMITTAG 2 UHR							ABEND 7 UHR																
	Luftdruck	Wind	Wetter	Temp. Char. u. Änd.	W	Sichtweite in Km	Wolken	Luftdruck	Wind	Wetter	Temp. Char. u. Änd.	W	Sichtweite in Km	Wolken	Rel. Feuchtigk.	Nieder-schlag	Min. See							
Borkum	766.8	WNW 2	II	3	0	1	50	6/10	cu-mi	8	767.3	N 1	00	3	0	0	50	2/10	cu-mi	8	0	-	0	
Helgoland		Stille	heiter																					0
Kielum	65.9	NE 1	00	1	+0.5	0	20	4/10	cu	9	66.2	NNW 2	01	0	+0.5	1	20	6/10	str-cu	9	0	1	0	
Bremen											66.8	N 1	01	-0	+0.0	1	10	2/10	si-cu	7	0	2	0	
Hamburg	65.9	NW 1	12	1	-0	3	10	7/10	cu-mi	7	66.7	N 1	01	-0	+0.0	0	10	wolkenlos		7	0	1	0	
Kiel	61.1	NNW 1	02	-0	-	0	1	3/10	mi, str.	8	67.0	NW 1	60	-2	0	0	0	-	2/10	str	9	0	0	1
Warnemünde											65.3	N 2	11	3	0	2	2	1/10	str	0	0	-	1	
Swinemünde	63.1	N 3	II	-4	+1.0	7	50	7/10	cu	7	63.9	WNW 1	01	-6	+0.5	0	-	2/10	mi	8	0.2	-	0	
Rügenwaldermünde											62.7	N 0	*	-5	+0.8	5	-							-3
Danzig	60.0	NNW 2	II	-3	+1.0	7	4	8/10	str-cu	8	60.9	NW 1	70	-4	+1.0	6	-	6/10	str	0	0	0	0	
Königsberg											62.8	NNE 1	17	-1	0	7	10	10/10	mi	7	1	2	0	
Memel	59.0	N 2	65	7	+2.0	7	2	10/10	mi	9	66.9	NW 1	00	-1	+0.5	7	50	1/10	cu	7	0.1	3	0	
Aachen	68.3	WNW 2	II	1	-0.5	1	20	10/10	str	8	66.3	NNW 2	01	-3	+1.0	0	0.5	wolkenlos		6	0	1	0	
Löningen											67.9	NNW 1	01	-2	+0.5	1	4	wolkenlos		4	0	1	0	
Magdeburg	65.1	N 4	II	1	-0	7	30	7/10	str-cu	5	67.6	N 2	11	-7	+1.5	7	10	10/10	mi	8	1	-2	0	
Dresden	64.3	W 5	II	-4	-0.5	1	50	7/10	str-cu	7	64.4	Stille	II	-8	+1.0	5	4	6/10	cu	8	0	-4	0	
Grünberg 1/5chl.											67.9	NNE 1	10	-4	+1.0	1	20	9/10	str-cu	7	0	0	0	
Breslau	63.3	W 1	60	-5	0	7	20	7/10	str-cu	8	67.7	Stille	II	-8	+1.0	1	20	10/10	mi	8	0.1	-1	0	
Frankfurt a/M.	67.3	NNE 2	01	2	0	1	50	5/10	cu	5	68.7	Stille	26	-11	+1.5	7	4	10/10	str	7	0.3	-2	0	
Friedrichshafen											67.5	NE 1	01	-5	+1.0	50	2/10	cu					3	
Bamberg											64.5	NW 1	26	-3	+0.5	7	0.5	10/10	mi	8	0.5	-5	0	
Fürth											61.5	N 5	15	-10	+1.0	7	50	7/10	str-cu	9	0.6	-9	0	
München	65.7	NNE 2	60	-3	0	3	4	10/10	mi	7	54.3	NNW 8	64	-12	+0.5	7	0.2	10/10	str	0	2	-9	0	
Strassburg	60.7	N 2	01	2	+0.2	20	7/10																	
Posen	63.3	WNW 2	17	-3	+0.5	7	10	10/10	mi	5														
Kahler Asten 852		N 4	12	-5	+0.5	1	10	7/10	str-cu	0														
Brocken 1148																								
Fichtelberg 1213																								
Schneekoppe 1603																								
Zugspitze 2964																								

\*) Es beobachten statt um 2p und 7p: Kiel und Warnemünde um 8p, Aachen um 2<sup>15</sup>p, Dresden um 2<sup>05</sup>p und 7<sup>05</sup>p, Bamberg um 9<sup>15</sup>p, K' Asten 2<sup>40</sup>p, Brocken 2<sup>15</sup>p, Schneekoppe 9<sup>05</sup>p, Zugspitze 2<sup>15</sup>p, 9<sup>15</sup>p — Luftdruck der Bergstationen nicht auf Schwere und N-Meeresspiegel reduziert.

### KÜSTENSTATIONEN UND FEUERSCHIFFE

#### NACHMITTAG und ABEND des VORTAGES

Station	Wetter	Temp.	Wind	See
List	2p NW 1 1/4 bed. gew. Sicht	60	SW 3	Sehr leicht, Sec sehr ruh.
Bülk	2p NW 2 1/2 bed. gew. Sicht	60	SW 3	See mäßig bewegt
Arkona	2p N 4 heiter, Sec zusammengeh.	60	SW 3	Eis
Aussenjade				
Marienleuchte				
Borkumriff	2p 767.0 NNE 4 weher 39 Temp. 2 1/10 cu-mi W-T 2			
Amrumbank	2p 768.2 NE 3 " " " 2 1/10 cu-mi W-T 1.9			
Adlergrund				
Borkum	5p 767.3 N 1 weher 00.3			

#### HEUTE MORGEN

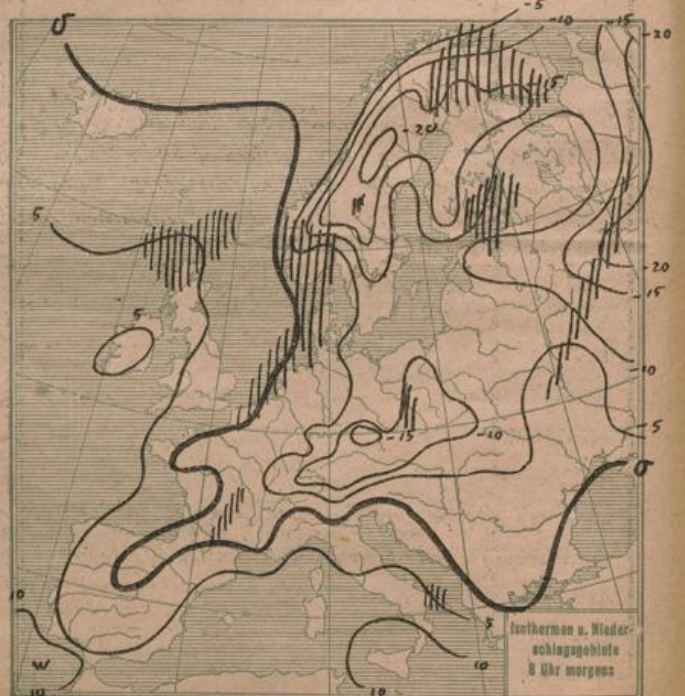
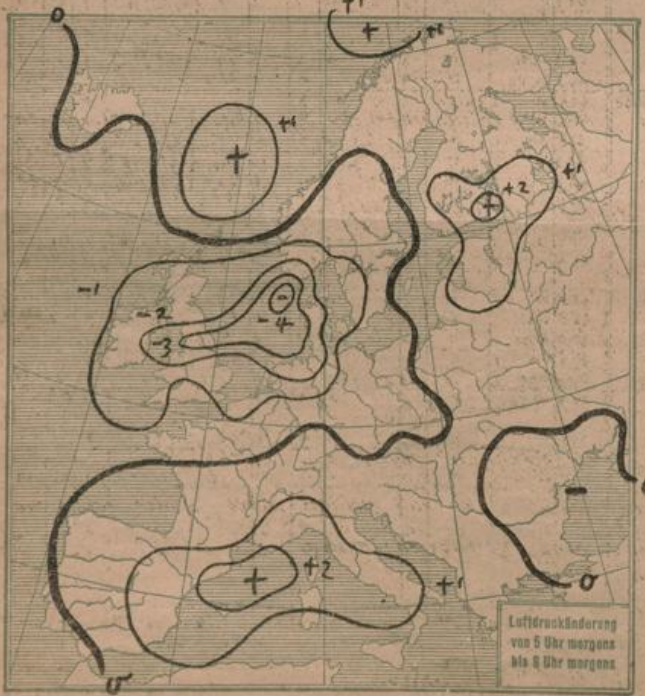
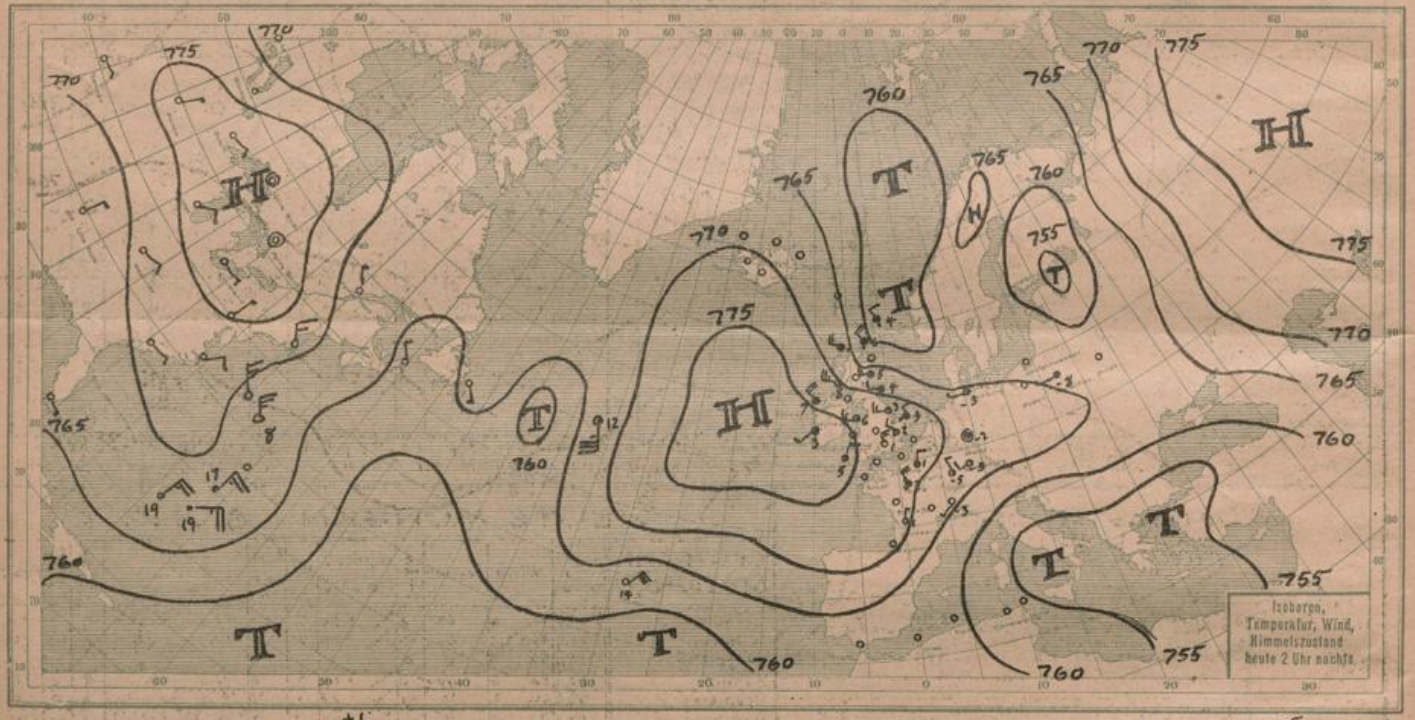
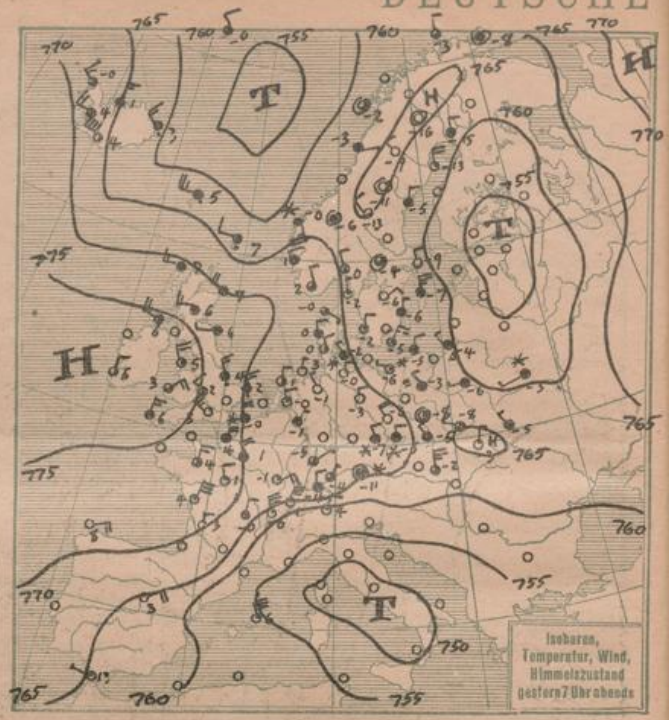
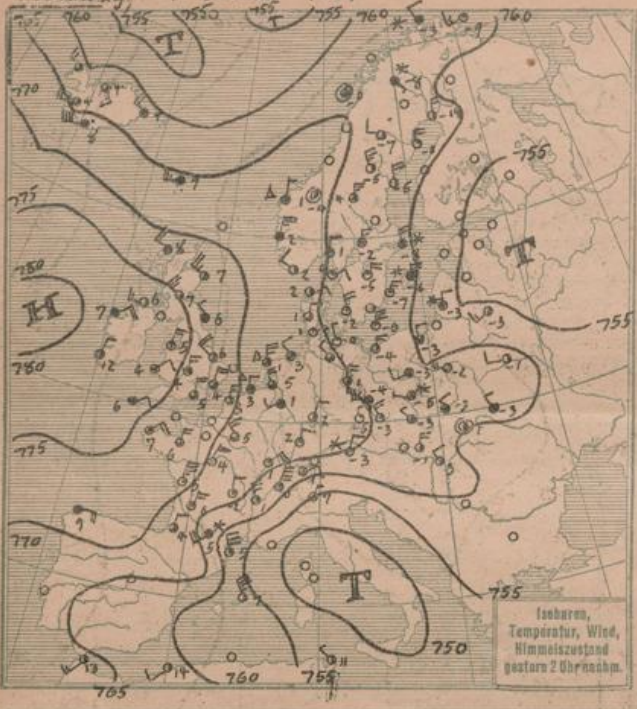
Station	Wetter	Temp.	Wind	See
List	6a SE 2-3 bed. d. gew. Sicht	60	SW 3	See ruhig
Bülk				
Arkona	6a SW sehr leicht, weher, Sec zusammengeh. Eise			
Aussenjade	6a WW 4			
Marienleuchte				
Borkumriff	6a 761.6 SW 3 weher 7 Temp. E 1/10 mi W-T 1 Sec 2			
Amrumbank	6a SW 3 Sec 2 L-T 0.3 W-T 1.8			
Adlergrund				
Borkum				

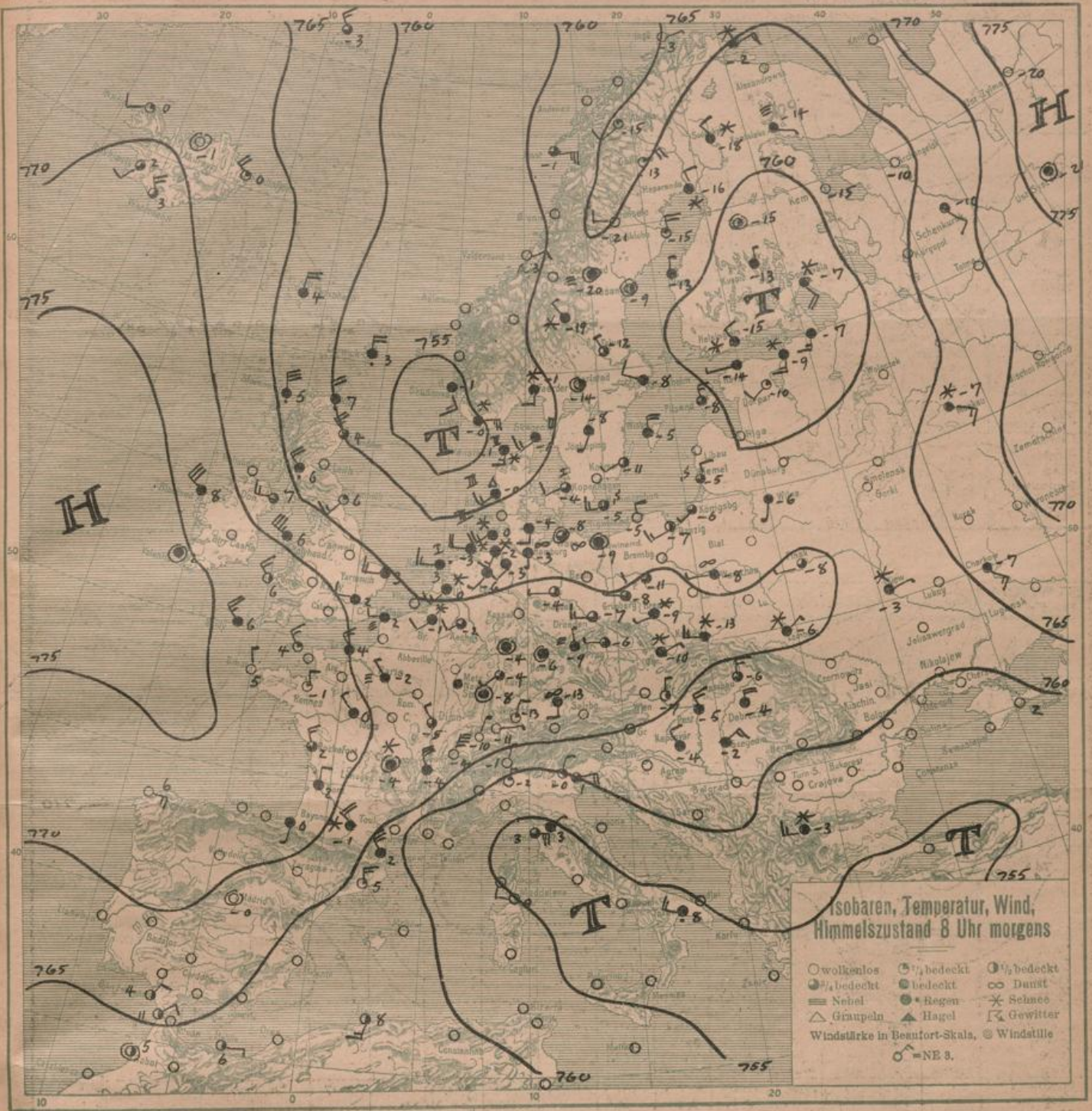
### HEUTE MORGEN 8 UHR

DEUTSCHE STATIONEN	Luftdruck	Wind	Wetter	Temp. Char. u. Änd.	W	Sichtweite in Km	Wolken	Rel. Feuchtigk.	Nieder-schlag	Min. See		
Borkum	762.7	W 4	65	-3	-2.0	7	0.5	10/10	a-str	8	-	1
W' Haven	62.4	SW 3	66	-2	-2.5	7	1	10/10	mi	0	0.5	-3
Helgoland	64.9	SW 5	66	0								3
Kielum	60.1	SW 4	60	0	-2.0	7	2	10/10	str	9	2	-1
Bremen	63.6	SW 2	12	-3	-2.5	1	20	10/10	str-cu	8	0	-3
Hamburg	64.3	S 1	25	-3	-2.0	7	2	7/10	str-cu	9	0.6	-4
Gr. Borstel		Stille	III	-3								-8
Kiel	63.9	S 2	11	-4	-1.5	7	-	10/10	str	9	0	-5
Warnemünde	64.3	Stille	01	-8	0	0	10	10/10	str-cu	8	0	5
Swinemünde	64.0	Stille	21	-9	0	0	2	5/10	str-cu	8	0	-11
Rügenwaldermünde	62.9	N 2	klar	-5	-0.2	5						-6
Danzig	62.5	WNW 3	10	-7	0	7	10	6/10	str-cu	7	0	-8
Königsberg	62.5	SW 1	11	-6	+0.5	7	4	9/10	str-cu	9	-	-7
Memel	62.4	W 2	17	-5	+1.0	7	10	7/10	str-cu	7	0	-7
Aachen	67.0	SW 2	11	-2	-0.5	1	10	8/10	str	0	0	-7
Löningen	64.7	SW 1	11	-6	-2.0	1	50	10/10	mi	5	0	-8
Magdeburg	65.4	W 1	12	-4	-0.5	7	50	6/10	str-cu	7	0.1	-5
Dresden	65.9	W 3	11	-7	-0.5	2	20	7/10	str-cu	7	0	-8
Grünberg 1/5chl.	65.0	W 1	10	-8	0	7	10	6/10	str-cu	8	0.2	-10
Breslau	65.5	WNW 1	50	-9	0	7	10	10/10	str	8	0.2	-15
Frankfurt a/M.	67.6	Stille	II	-4	0	7	1	10/10	str	0	1	-4
Karlsruhe	67.5	SW 1	11	-9	0	0	50	8/10	str-cu	6	0	-6
Friedrichshafen	70.4	NNE 2	01	13	+0.5	1	10	2/10	str	8	0	-13
Bamberg	67.4	Stille	II	-6	0	2	10	10/10	cu	9	0.3	-7
Fürth												
München	69.7	S 2	26	-13	0	3	10	2/10	str-cu	5	0	-20
Strassburg	65.3	Stille	II	-8	0			10/10	str	9	0.2	-14
Posen	65.5	WNW 2	11	-11	0	1	4	9/10	str-cu	9	0.2	-14
Kahler Asten 852												
Brocken 1148												
Fichtelberg 1213												
Schneekoppe 1603												
Zugspitze 2964												

\*) Es beobachten: Dresden 8<sup>05</sup>a, Karlsruhe 7<sup>15</sup>a, Schneekoppe 7<sup>05</sup>a, Zugspitze 7<sup>45</sup>a. Luftdruck der Bergstationen nicht auf Schwere und N-Meeresspiegel reduziert.

Sonntag 24. Februar 1924





ALLGEMEINE ÜBERSICHT 8 Uhr morgens: Sonntag, 24. Februar 1924

Ein neuer über die Ostgrönlandsee hinweg erfolgter Kälteeinbruch hat die Temperaturgebensätze in der Umgebung des gestern früh nördlich von Island gelegenen Tiefanläufers verschärft, so daß er sich rasch vertiefte und südostwärts vordrang. Heute liegt er bereits über der Nordsee. Noch immer hält sich das alte Tief über dem Finnischen-Meerbusen, es dürfte mit dem Nordseetief ein gemeinsames Strömungssystem bilden.

WETTERAUSSICHTEN AN DER DEUTSCHEN KÜSTE für Montag, 25. Februar 1924

NORDSEE: Im Westen der Depression schwache westliche, im Osten östliche Winde, nachts und morgens Nebel, später aufklarend, wenig Temperaturänderung, Schneefälle.

westl. OSTSEE: } Schwachwindig, dünnstig bis neblig, Temperaturrückgang, vorwiegend trocken.

östl. OSTSEE: }

Sturmwarnungen:

NACH AUFEICHNUNGEN DER REGISTRIRAPPARATE ZU HAMBURG SEIT GESTERN 8 UHR MORGENS (M.E.Z.)

Table with columns for STUNDE (9-12n, 1-8), Thermograph, Barograph, Anemograph, and Sonnenscheindauer in Min. It includes a sub-table for STATION with columns for Luftdruck, Wind, Sichtweite, and See.

AUFSTIEGE

Table with columns for STATION, Wind in m/s, Seehöhe, Zeit, Boden, 200, 500, 1000, 1500, 2000, 2500, 3000, 3500, 4000, 4500, 5000, and Bemerkungen. It is divided into 'Nachtrage vom 23. Februar' and 'Heute morgen'.

SCHIFFSMELDUNGEN

Table with columns for Datum, Zeit, Breite, Länge v. Gr., Luftdruck, Wind, Wetter, Temp. Luft/Wasser, Sichtweite, Wolken, See, Dünung, and a second set of columns for the same data.