

# WETTERBERICHT DER DEUTSCHEN SEEWARTE

JAHRGANG 49 Nr. 56.

Montag, den 25. Februar 1924

Mitteleuropäische Zeit — Luftdruck reduziert auf 0° Temperatur, N-Meerespiegel, Schwere in 45° Breite — Temperatur in Grad Celsius — Windstärk nach Beaufortskala (12 = Orkan) — Wetter: 00 bis 09 wolkenlos bis halb bedeckt, 10-19 halb bis ganz bedeckt, 20-29 Dunst oder Nebel, 30-39 Schauer, 40-49 Riesregen, 50-59 sonstiger Regen, 60-69 Schnee, 70-79 Regen und Schnee gemischt, 80-89 Graupeln oder Hagel, 90-99 Gewitter — W = Witterungsverlauf seit der letzten Beobachtung: 0 = wolkenlos bis halb bedeckt, 1 = wolkig, 2 = anhaltend ganz bedeckt, 3 = Dunst oder Nebel, 4 = dichter Nebel, 5 = Schauer, 6 = Regen oder Riesregen, 7 = Schnee, 8 = Graupeln oder Hagel, 9 = Gewitter — Relative Feuchtigkeit: 0 = 95-100%, 9 = 90-94%, 8 = 80-89%, 7 = 70-79%, 6 = 60-69%, 5 = 50-59%, 4 = 40-49%, 3 = 30-39%, 2 = 20-29%, 1 = 10-19%.

## NACHMITTAG UND ABEND DES VORTAGES

DEUTSCHE STATIONEN	NACHMITTAG 2 UHR								ABEND 7 UHR												
	Luftdruck	Wind	Wetter	Temp.	Luftdruck Char. Änd.	W	Sichtweite in Km	Wolken	Rel. Feuchtigk.	Min. Seehöhe	Luftdruck	Wind	Wetter	Temp.	Luftdruck Char. Änd.	W	Sichtweite in Km	Wolken	Rel. Feuchtigk.	Min. Seehöhe	
Borkum	757.0	SW 3	71	7	-1.5	6	10	10/10 w	6	0	757.8	SW 2	71	7	-0.5	2	20	10/10 w	6	0	0
Haiogoland		SW 4	70								59.1	SW 2	71	7	-1.0	2	10	10/10 str	9	2	1
Keihum	59.3	SW 4	30	0	-1.0	5	2	10/10 str	9	0	55.0	SW 2	65	0	0	7	1	10/10 str	0	4	0
Bremen											52.7	SSE 2	61	-0	-1.0	7	2	10/10 w	9	2	6
Hamburg	59.4	S 3	61	-0	-3.0	7	2	10/10 w	9	0	52.7	SSE 2	61	-0	-1.0	7	2	10/10 w	9	2	6
Kiel	59.4	SSW 4	65	-0	-3.0	7	0	10/10 w	9	0	52.8	S 3	71	-2	0	7	25	10/10 str	0	2	0
Warnemünde											52.5	SW 2	71	-3	0.5	7	1	9/10 w	0	0	3
Swinemünde	62.5	SSW 1	72	-3	-1.0	1	50	8/10 2/10 a-str	7	0	61.2	SSE 1	00	-4	-0.5	0	50	4/10 2/10 a-str	7	0	1
Rügenwaldermünde											62.4	SHille	0	-7	-0.5	0					
Danzig	63.1	W 1	01	-4	-0	0	20	3/10 ca	7	0	63.2	SHille	01	-8	0	0	10	Klar	9	0	-3
Königsberg											62.5	NW 1	33	-8	+0.5	5	4	10/10 w	7	3	0
Memel											59.3	SW 4	65	0	-1.5	7	4	10/10 w	0	3	1
Aachen	62.0	SW 6	65	0	-2.5	7	2	10/10 w	9	0											
Lönigen																					
Magdeburg	61.9	SSW 2	71	3	-2.0	1	50	8/10 2/10 a-str	3	0	69.6	SSW 4	32	-1	-1.0	1	2	10/10 w	8	0	4
Dresden	64.0	W 4	01	-2	-1.0	0	20	9/10 2/10 a-str	5	0	62.5	SSW 3	00	-4	-1.0	0	20	2/10 a-str	4	0	-2
Grünberg 1/Schl.											62.7	S 2	00	-7	+0.5	0	10	2/10 str	2	0	0
Breslau	64.2	W 1	10	-5	-0.5	1	10	5/10 str	7	0	63.8	SW 1	71	-9	-0.5	2	4	8/10 str	8	0	-3
Frankfurt a/M.	64.3	SW 2	71	1	-3.0	2	10	9/10 str	7	0	61.8	SW 5	66	-1	-1.0	7	1	10/10 w	0	1	1
Friedrichshafen											66.3	SE 1	01	-5	-0.5	0	20	1/10 w	8	0	-1
Bamberg											63.0	S 3	62	-4	-1.0	2	4	10/10 w	8	0	-2
Fürth											67.0	SSW 1	01	-11	-0.5	0	10	Klar	7	0	-3
München	65.6	W 2	01	-3	-1.5	3	20	Klar	5	0	63.6	SSW 2	10	1	-1.5	0	20	10/10 w			
Strassburg	65.8	S 2	10	4	-2.0	7	10														
Posen																					
Kahler Asten 852											65.1	SW 7	61	-9	-2.0	7	0	10/10 w	0	1	-9
Brocken 1148											63.0	WW 4	30	-12	-1.0	1	22	5/10 ca-w	0	0	-10
Fichtelberg 1213																					
Schneekoppe 1603																					
Zugspitze 2964																					

Es beobachten statt um 2p und 7p: Kiel und Warnemünde um 8p, Aachen um 2<sup>10</sup>p, Dresden um 2<sup>05</sup>p und 7<sup>05</sup>p, Bamberg um 9<sup>17</sup>p, K' Asten 2<sup>00</sup>p, Brocken 2<sup>05</sup>p, Schneekoppe 9<sup>00</sup>p, Zugspitze 2<sup>10</sup>p, 9<sup>10</sup>p — Luftdruck der Bergstationen nicht auf Schwere und N-Meerespiegel reduziert.

### KÜSTENSTATIONEN UND FEUERSCHIFFE

NACHMITTAG UND ABEND DES VORTAGES	
List	2p: SW 1-3, bedeckt, Schauerregen, gew. Stau, See 2; 7p: SSE 2, bedeckt, einig, See 2
Bülk	
Arkona	2p: S 3, bedeckt, See Treiber
Aussenjade	
Marienleuchte	
Borkumriff	2p: 755.9, W 3, 5, 4; 7p: 755.1, W 4, 3, See 3
Amrumbank	2p: SW 3, bedeckt, See 3, L.T. 1.6, W.T. 2.3; 7p: SW, bedeckt, See 1, L.T. 1.1, W.T. 2.3
Adlergrund	
Borkum	8p: 755.1, W 3, 3, 1
HEUTE MORGEN	
List	8a: E 5-6, bed. einig, * See leicht bewegt; 11a: E 3-5, bed. einig, * See leicht bewegt
Bülk	
Arkona	8a: SE 4, bedeckt, See 1
Aussenjade	2.3: ENE 1, 3
Marienleuchte	
Borkumriff	8a: 756.3, W 4, 11, 2, 10/10 w, See 3, W.T. 2.11
Amrumbank	8a: ENE 4, * See 3, L.T. 2.0, W.T. 1.8
Adlergrund	
Borkum	

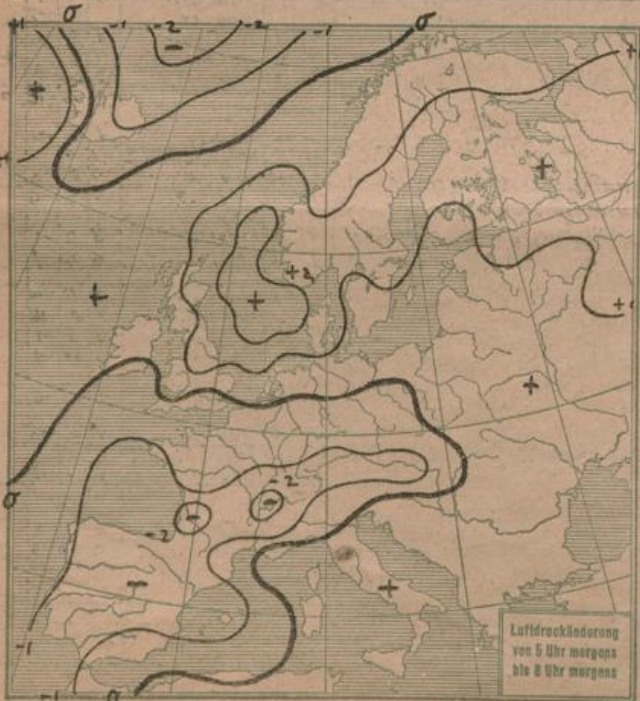
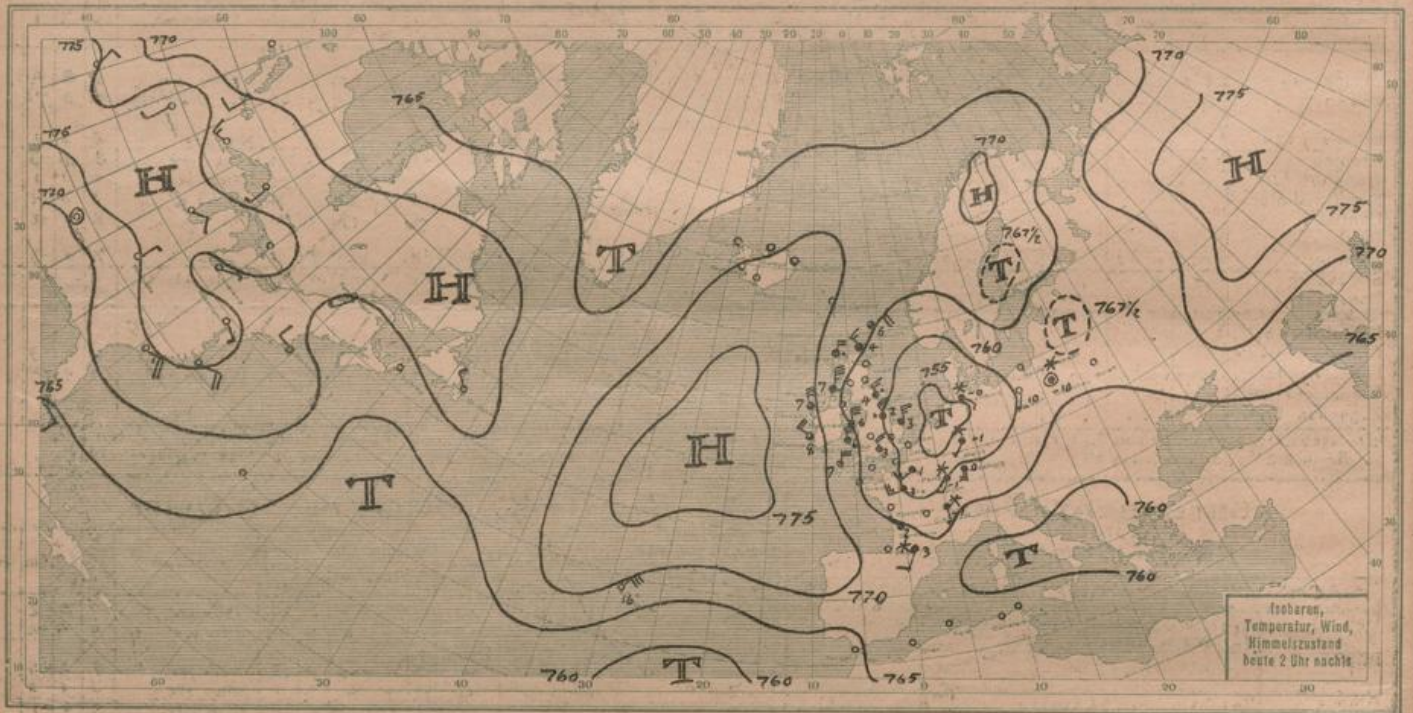
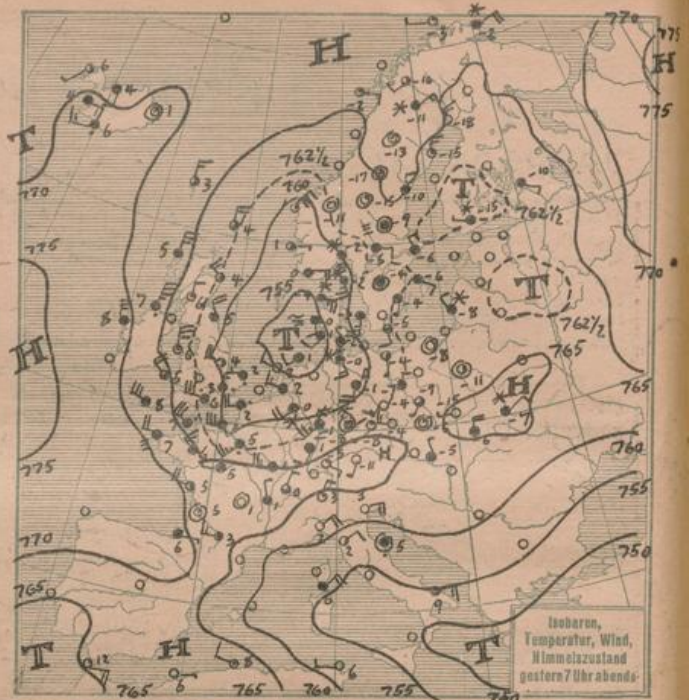
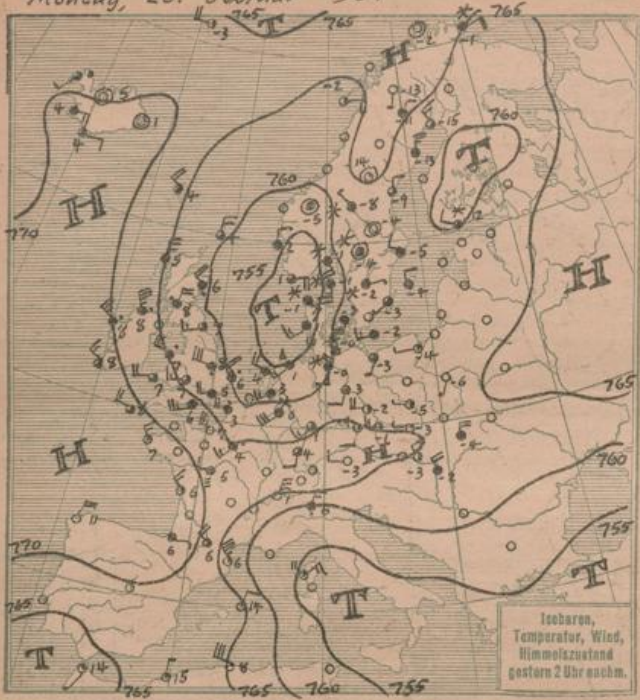
### HEUTE MORGEN 8 UHR

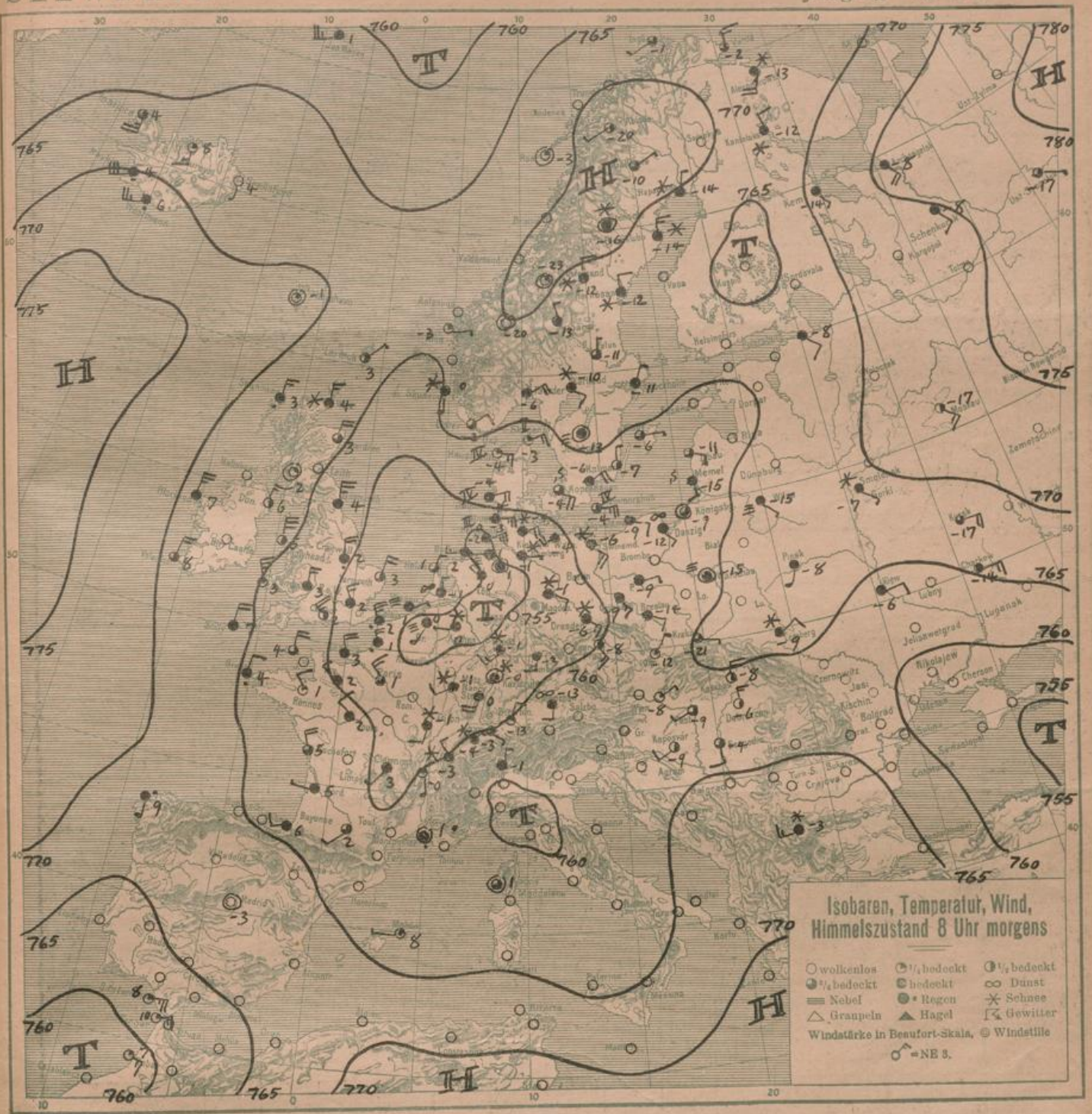
DEUTSCHE STATIONEN	Luftdruck	Wind	Wetter	Temp.	Luftdruck Char. Änd.	W	Sichtweite in Km	Wolken	Rel. Feuchtigk.	Min. Seehöhe
Borkum	754.2	W 1	27	2	+0.5	3	25	10/10 str	0	0
W'haven	59.3	W 1	28	1	0	4	22	10/10 str	0	4
Haiogoland	53.5	E 5	Schnee	-2	+1.5	7	2	10/10 str	9	2
Keihum	52.9	E 5	Schnee	-2	+1.5	7	2	10/10 str	9	2
Bremen	55.4	SHille	26	1	0	3	1	10/10 str	0	1
Hamburg	58.2	E 1	61	-1	+0.5	3	1	10/10 str	9	1
Ör Borsfel		E 1	Schnee	-2				10/10 str		
Kiel	58.2	E 1	61	-1	+1.0	7	25	10/10 str	9	0
Warnemünde	60.2	SW 4	17	-4	0	7	2	9/10 w	9	0
Swinemünde	60.8	SE 3	61	-6	0	7	2	10/10 w	9	0
Rügenwaldermünde	62.6	SE 2	bedeckt	-9	+0.5				8	0
Danzig										
Königsberg	64.6	SHille	01	-10	+1.0	0	10	Klar	8	0
Memel	65.1	SSE 2	27	-15	+0.5	2	2	8/10 2/10 a-str	6	0
Aachen	62.5	W 1	60	0	0	7	25	10/10 w	0	5
Lönigen	55.8	NW 1	71	-0	0	7	750	10/10 w	9	3
Magdeburg	56.8	SE 2	61	-7	0	7	4	10/10 w	8	2
Dresden	59.1	SE 5	61	-6	0	7	10	10/10 w	6	2
Grünberg 1/Schl.	60.9	SE 2	10	-9	0	1	10	9/10 str	8	0
Breslau	62.2	SE 2	02	-11	0	0	10	8/10 2/10 a-str	7	0
Frankfurt a/M.	66.6	SW 3	62	-1	-1.0	7	1	10/10 str	0	5
Karlsruhe	66.4	SHille	60	-0	-1.5	7	10		9	0
Friedrichshafen										
Bamberg	58.9	S 3	71	-3	-0.5	5	20	10/10 str	9	1
Fürth										
München	61.1	SE 3	71	-7	-1.5	1	4	10/10 str	7	0
Strassburg	65.3	SHille	71	-8	0	0	2	10/10 a-str	8	0
Posen	63.1	E 1	71	-9	0	1	4	10/10 str	8	0
Kahler Asten 852										
Brocken 1148	65.5	SW 2	60	-7	0	7	0	10/10 w	0	1
Fichtelberg 1213	64.3	SW 3	23	-10	-0.5	7	2	10/10 str	0	1
Schneekoppe 1603	61.7	WSW 4	12	-14	0	1	50	8/10 a-ca	0	0
Zugspitze 2964										

\*) Es beobachten: Dresden 8<sup>05</sup>a, Karlsruhe 7<sup>05</sup>a, Schneekoppe 7<sup>05</sup>a, Zugspitze 7<sup>05</sup>a — Luftdruck der Bergstationen nicht auf Schwere und N-Meerespiegel reduziert.

Montag, 25. Februar 1924

DEUTSCHE





ALLGEMEINE ÜBERSICHT 8 Uhr morgens: Montag, 25. Februar 1924

Das gestern über der Nordsee liegende Tiefdruckgebiet ist an der, von dort nach Frankreich reich reichenden Temperaturgrenze - zwischen kalter kontinentaler und warmer atlantischer Luft - südwärts gezogen. Sein Vorübergang brachte ganz Nord-, Mittel- und Westdeutschland anhaltende Schneefälle. Da das Tiefdruckgebiet seine Zugrichtung beibehalten wird, gelangt unser ganzes Küstengebiet wieder unter den Einfluß kalter kontinentaler Luftströmungen, so daß nach Aufhören der Schneefälle wieder mit Sinken der Temperatur zu rechnen ist.

WETTERAUSSICHTEN AN DER DEUTSCHEN KÜSTE für Dienstag, 26. Februar 1924

NORDSEE: Mässige östliche Winde, nach leichten Schneefällen Aufklarung, kälter.

westl. OSTSEE: Wie Nordsee.

östl. OSTSEE: Schwache Winde aus Nord bis Ost, kälter bis wolkelig, Fortdauer des Frostes, vorwiegend trocken.

Sturmwarnungen: Gestern 5<sup>30</sup> p.m. Wilhelmshafen bis Darßenerort: Gefahr stark auffrischender Winde aus südlichen Richtungen.  
" 9<sup>45</sup> am Borkumriff bis Warnemünde: Gefahr stark auffrischender, zunächst südwestlicher, später recht drohender Winde.  
Signalball.

Hamburg, Deutsche Seewarte.

Wapelle.

ABT. III.

J. A. F. Funkenhoff.

