

WETTERBERICHT DER DEUTSCHEN SEEWARTE

JAHRGANG 49 Nr. 60

Freitag, 29. Februar 1924

Mitteeuropäische Zeit — Luftdruck reduziert auf 0° Temperatur, N—Meeresspiegel, Schwere in 45° Breite — Temperatur in Grad Celsius — Windst. nach Beaufortskala (12 = Orkan) — Wetter: 00 bis 09 wolkenlos bis halb bedeckt, 10—19 halb bis ganz bedeckt, 20—29 Dunst oder Nebel, 30—39 Schauer, 40—49 Rieselregen, 50—59 sonstiger Regen, 60—69 Schnee, 70—79 Regen und Schnee gemischt, 80—89 Graupeln oder Hagel, 90—99 Gewitter — W = Witterungsverlauf seit der letzten Beobachtung: 0 = wolkenlos bis halb bedeckt, 1 = wolkig, 2 = anhaltend ganz bedeckt, 3 = Dunst oder Nebel, 4 = dichter Nebel, 5 = Schauer, 6 = Regen oder Rieselregen, 7 = Schnee, 8 = Graupeln oder Hagel, 9 = Gewitter — Relative Feuchtigkeit: 0 = 95—100%, 9 = 90—94%, 8 = 80—89%, 7 = 70—79%, 6 = 60—69%, 5 = 50—59%, 4 = 40—49%, 3 = 30—39%, 2 = 20—29%, 1 = 10—19%.

NACHMITTAG UND ABEND DES VORTAGES

| DEUTSCHE STATIONEN | NACHMITTAG 2 UHR | | | | | | | | | | ABEND 7 UHR | | | | | | | | | | | | |
|--------------------|------------------|--------|------------|-------|---------------------------|------|------------------|-----------|-----------------|---------------|-------------|-----------|------|--------|-------|---------------------------|------|------------------|--------|-----------------|---------------|----------|----|
| | Luftdruck | Wind | Wetter | Temp. | Luftdruck (Char. u. Änd.) | W | Sichtweite in Km | Wolken | Rel. Feuchtigk. | Min. Seesicht | Max. See | Luftdruck | Wind | Wetter | Temp. | Luftdruck (Char. u. Änd.) | W | Sichtweite in Km | Wolken | Rel. Feuchtigk. | Min. Seesicht | Max. See | |
| Borkum | 758.0 | NW 3 | 12 | 1 | -0.8 | 1 | 50 | 7/10 | eu-ni | 8 | 758.4 | NW 2 | 12 | -2 | 0 | 1 | 20 | 7/10 | str. | 8 | 0 | -1 | |
| Helgoland | | N | 3 3/4 bed. | | | | | | | | | | | | | | | | | | | | |
| Keitum | 55.9 | NW 3 | 00 | 0 | 0 | 1 | 10 | Wolkenlos | | 2 | 55.9 | NNW 3 | 00 | 1 | 0 | 0 | 10 | Wolkenlos | | 9 | 0 | 2 | |
| Bremen | | | | | | | | | | | 56.8 | NW 2 | 00 | -3 | 0 | 3 | 1 | 3/10 | str. | 9 | 0.5 | -0 | |
| Hamburg | 56.9 | SW 2 | 6f | -3 | -0.5 | 7 | 2 | 10/10 | ni | 9 | 56.9 | NW 1 | 01 | -3 | 0 | 7 | 10 | 5/10 | str. | 7 | 1 | -2 | |
| Kiel | 57.0 | SW 3 | 11 | -1 | -0.5 | 7 | | 10/10 | str-cu | 9 | 56.6 | W 2 | 01 | -5 | +0.5 | 1 | 0.05 | Wolkenlos | | 9 | 0.5 | -0 | |
| Warnemünde | | | | | | | | | | | 55.9 | W 1 | 11 | -4 | -1.5 | 1 | 10 | 10/10 | ni | 9 | 0 | 0 | |
| Swinemünde | | | | | | | | | | | 55.7 | SW 2 | 11 | -5 | 0 | 1 | 20 | 9/10 | str-cu | 8 | 0.1 | -2 | |
| Rügenwaldermünde | | | | | | | | | | | 56.3 | SSW 2 | 0 | -7 | -0.5 | 1 | | 10/10 | str | | | -4 | |
| Danzig | 57.9 | S | 1 | 6f | -5 | -1.0 | 7 | 4 | 10/10 | ni | 8 | | | | | | | | | | | | |
| Königsberg | | | | | | | | | | | | | | | | | | | | | | | |
| Memel | 59.0 | S | 3 | 6f | -6 | -1.0 | 7 | 4 | 10/10 | ni | 7 | 57.0 | W 3 | 17 | -3 | 0 | 7 | 6 | 8/10 | str-cu | 9 | 2 | -1 |
| Aachen | 58.7 | W 3 | 60 | -2 | 0 | 7 | 4 | 10/10 | ni | 0 | 57.6 | N | 1 | 00 | -1 | 0 | 7 | 4 | 7/10 | ci | 8 | 1 | 1 |
| Löninge | | | | | | | | | | | | | | | | | | | | | | | |
| Magdeburg | 57.6 | NNW 1 | 12 | -1 | -1.0 | 0 | 4 | 7/10 | a-str. | 6 | 57.2 | NNW 1 | 6f | -3 | 0 | 7 | 2 | 10/10 | ni | 8 | 0 | -1 | |
| Dresden | 58.8 | NNW 3 | 01 | -6 | -1.0 | 2 | 10 | Wolkenlos | | 6 | 58.2 | NNW 2 | 01 | -7 | 0 | 0 | 10 | Wolkenlos | | 6 | -5 | | |
| Grünberg 1/3chl. | | | | | | | | | | | 58.1 | SW 1 | 11 | -2 | 0 | 2 | 2 | 10/10 | ni | 7 | -1 | -1 | |
| Breslau | 58.6 | NW 1 | 60 | -4 | -0.5 | 7 | 4 | 8/10 | str-cu | 7 | 58.1 | W 2 | 01 | -7 | 0.0 | 7 | 0 | 3/10 | a-str. | 8 | 0.1 | -5 | |
| Frankfurt a/M. | 59.1 | SW 2 | 11 | -3 | 0 | 7 | 4 | 10/10 | str. | 7 | 58.0 | SE 1 | 11 | -8 | 0 | 7 | 4 | 10/10 | str. | 8 | 0 | -4 | |
| Friedrichshafen | 58.3 | NNW 1 | 11 | -2 | 0 | 7 | 4 | 10/10 | ni | 6 | 58.8 | NNW 3 | 6f | -4 | 0 | 7 | 4 | 10/10 | ni | 8 | 0.1 | -2 | |
| Bamberg | | | | | | | | | | | 58.3 | NNW 1 | 11 | -2 | 0 | 7 | 4 | 10/10 | str | 6 | | | |
| Fürth | | | | | | | | | | | 59.1 | Stille | 11 | -5 | 0 | 7 | 10 | 10/10 | str | 7 | 2 | -3 | |
| München | 58.7 | Stille | 11 | -2 | -2.0 | 7 | 10 | 8/10 | str-w | 6 | 58.9 | Stille | 60 | -5 | -0.5 | 2 | 10 | 10/10 | ni | 7 | 0.1 | -1 | |
| Strassburg | 58.3 | ESE 1 | 11 | -1 | -1.0 | 2 | | | | | | | | | | | | | | | | | |
| Posen | 58.3 | WW 1 | 17 | -4 | -0.5 | 7 | 10 | 10/10 | str-cu | 5 | 58.5 | SSW 2 | 6f | -6 | 0 | 7 | 4 | 10/10 | ni | 8 | -2 | -2 | |
| Kahler Asten 852 | | | | | | | | | | | 65.0 | W 4 | 27 | -11 | 0.0 | 7 | 0.05 | Nebel | | 0 | 1 | -8 | |
| Brocken 1148 | | | | | | | | | | | 64.8 | NW 2 | 21 | -13 | -0.5 | 1 | 0.5 | Nebel | | 0 | -11 | -11 | |
| Fichtelberg 1213 | | | | | | | | | | | | | | | | | | | | | | | |
| Schneekoppe 1603 | | | | | | | | | | | | | | | | | | | | | | | |
| Zugspitze 2964 | | | | | | | | | | | | | | | | | | | | | | | |

*Es beobachten statt um 2p und 7p: Kiel und Warnemünde um 8p, Aachen um 2¹⁵p, Dresden um 2⁰⁵p und 7⁰⁵p, Bamberg um 9¹⁵p, K' Asten 2³⁰p, Brocken 2¹⁵p, Schneekoppe 9⁰⁵p, Zugspitze 2¹⁵p, 9¹⁵p — Luftdruck der Bergstationen nicht auf Schwere und N—Meeresspiegel reduziert.

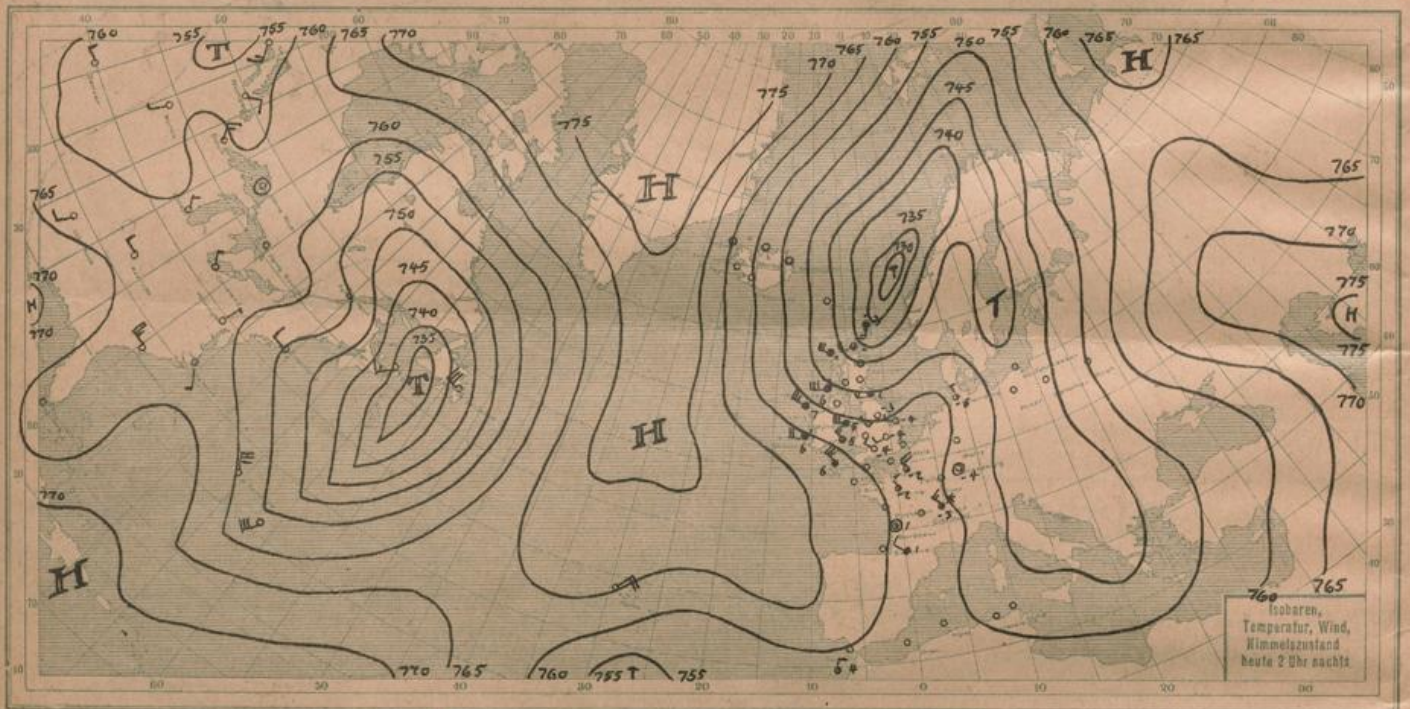
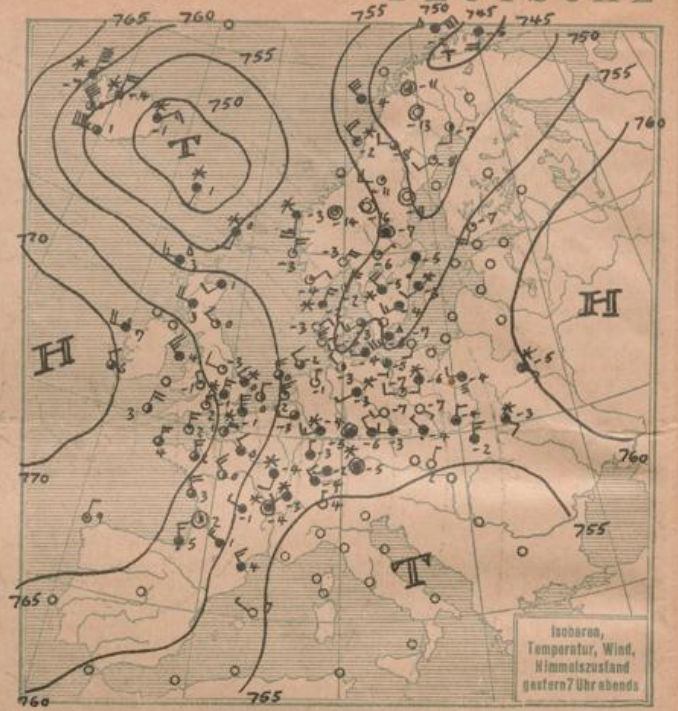
KÜSTENSTATIONEN UND FEUERSCHIFFE

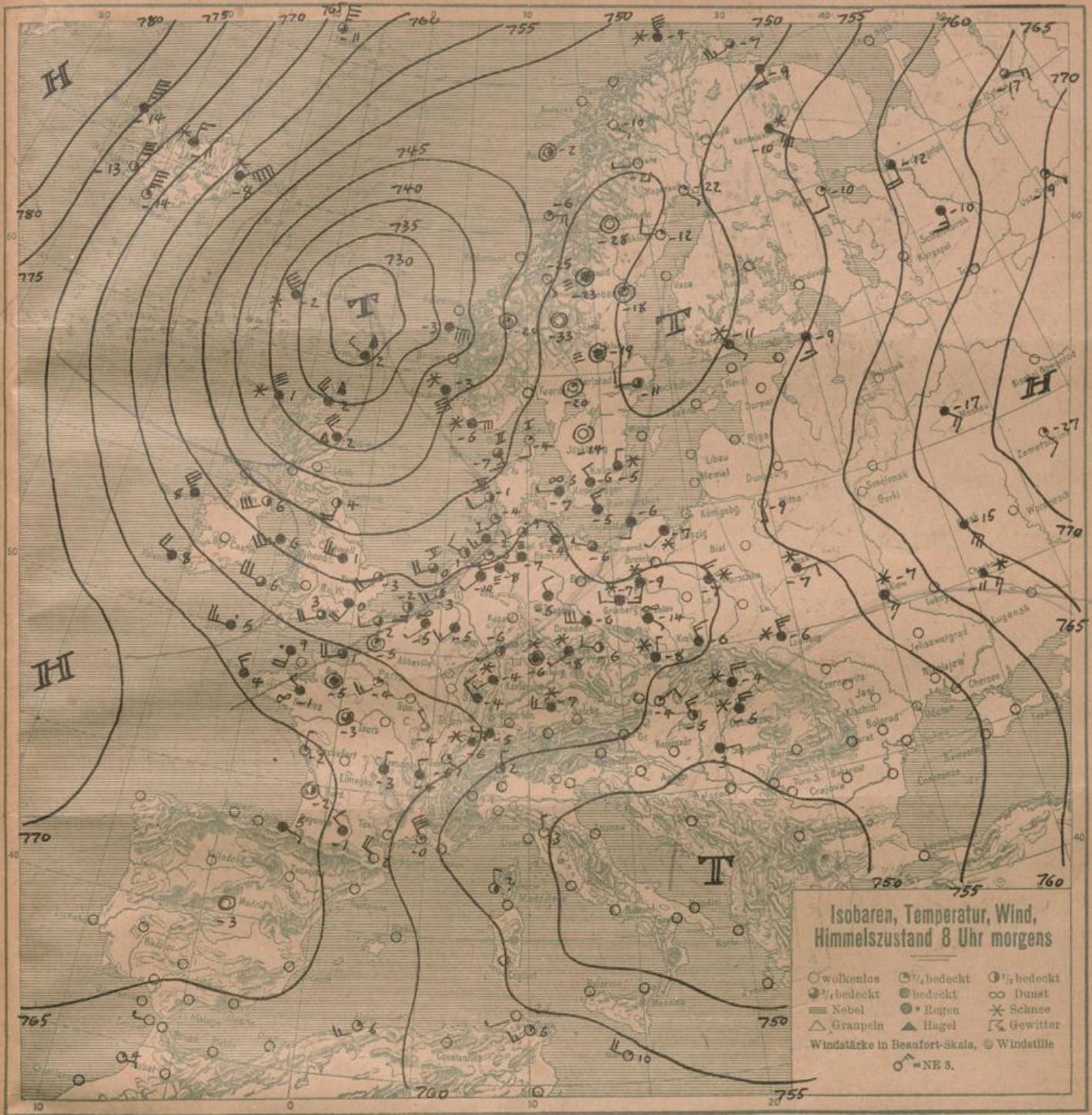
| NACHMITTAG und ABEND des VORTAGES | |
|-----------------------------------|---|
| List | 2p NW 2-3, heiter, sichtbar, Grünwag, See ruh. |
| Bülk | 2p NW 2-3, heiter, sichtbar, See ruh. |
| Arkona | 2p SW 4 bed., See leicht bewegt |
| Aussenjade | 2p SW 4 |
| Marianleuchte | 2p 755.3 SS See 2, Sichtw. b. 2 km |
| Borkumriff | 2p 757.8 NW 3, wolkig, 7 Temp. 3, 4, 5, 6, 7, 8, 9, 10, 11, 12, 13, 14, 15, 16, 17, 18, 19, 20, 21, 22, 23, 24, 25, 26, 27, 28, 29, 30, 31, 32, 33, 34, 35, 36, 37, 38, 39, 40, 41, 42, 43, 44, 45, 46, 47, 48, 49, 50, 51, 52, 53, 54, 55, 56, 57, 58, 59, 60, 61, 62, 63, 64, 65, 66, 67, 68, 69, 70, 71, 72, 73, 74, 75, 76, 77, 78, 79, 80, 81, 82, 83, 84, 85, 86, 87, 88, 89, 90, 91, 92, 93, 94, 95, 96, 97, 98, 99, 100 |
| Amrumbank | 2p NW 3, heiter, sichtbar, See 2 |
| Adlergrund | 2p N 2, bewölkt, See 2 |
| Borkum | 5p 758.5 NW 2, wolkig, 8 Temp. 8 |

| HEUTE MORGEN | |
|---------------|---|
| List | 8a NW 2, 1/2 bed., wolkig, 7 Temp. 7, 8, 9, 10, 11, 12, 13, 14, 15, 16, 17, 18, 19, 20, 21, 22, 23, 24, 25, 26, 27, 28, 29, 30, 31, 32, 33, 34, 35, 36, 37, 38, 39, 40, 41, 42, 43, 44, 45, 46, 47, 48, 49, 50, 51, 52, 53, 54, 55, 56, 57, 58, 59, 60, 61, 62, 63, 64, 65, 66, 67, 68, 69, 70, 71, 72, 73, 74, 75, 76, 77, 78, 79, 80, 81, 82, 83, 84, 85, 86, 87, 88, 89, 90, 91, 92, 93, 94, 95, 96, 97, 98, 99, 100 |
| Bülk | 8a SW 2, 1/2 bed., wolkig, 7 Temp. 7, 8, 9, 10, 11, 12, 13, 14, 15, 16, 17, 18, 19, 20, 21, 22, 23, 24, 25, 26, 27, 28, 29, 30, 31, 32, 33, 34, 35, 36, 37, 38, 39, 40, 41, 42, 43, 44, 45, 46, 47, 48, 49, 50, 51, 52, 53, 54, 55, 56, 57, 58, 59, 60, 61, 62, 63, 64, 65, 66, 67, 68, 69, 70, 71, 72, 73, 74, 75, 76, 77, 78, 79, 80, 81, 82, 83, 84, 85, 86, 87, 88, 89, 90, 91, 92, 93, 94, 95, 96, 97, 98, 99, 100 |
| Arkona | 8a W sehr leicht, See stark bewegt |
| Aussenjade | 8a WSW 4, heiter, See 1 |
| Marianleuchte | 8a 53.6, SW 4, 1/2 bed., wolkig, 7 Temp. 7, 8, 9, 10, 11, 12, 13, 14, 15, 16, 17, 18, 19, 20, 21, 22, 23, 24, 25, 26, 27, 28, 29, 30, 31, 32, 33, 34, 35, 36, 37, 38, 39, 40, 41, 42, 43, 44, 45, 46, 47, 48, 49, 50, 51, 52, 53, 54, 55, 56, 57, 58, 59, 60, 61, 62, 63, 64, 65, 66, 67, 68, 69, 70, 71, 72, 73, 74, 75, 76, 77, 78, 79, 80, 81, 82, 83, 84, 85, 86, 87, 88, 89, 90, 91, 92, 93, 94, 95, 96, 97, 98, 99, 100 |
| Borkumriff | 8a 53.6, SW 4, 1/2 bed., wolkig, 7 Temp. 7, 8, 9, 10, 11, 12, 13, 14, 15, 16, 17, 18, 19, 20, 21, 22, 23, 24, 25, 26, 27, 28, 29, 30, 31, 32, 33, 34, 35, 36, 37, 38, 39, 40, 41, 42, 43, 44, 45, 46, 47, 48, 49, 50, 51, 52, 53, 54, 55, 56, 57, 58, 59, 60, 61, 62, 63, 64, 65, 66, 67, 68, 69, 70, 71, 72, 73, 74, 75, 76, 77, 78, 79, 80, 81, 82, 83, 84, 85, 86, 87, 88, 89, 90, 91, 92, 93, 94, 95, 96, 97, 98, 99, 100 |
| Amrumbank | 8a SW 3, heiter, See 2 |
| Adlergrund | |
| Borkum | 8a 757.8 SW 3, wolkig, 7 Temp. 7 |

HEUTE MORGEN 8 UHR

| DEUTSCHE STATIONEN | Luftdruck | Wind | Wetter | Temp. | Luftdruck (Char. u. Änd.) | W | Sichtweite in Km | Wolken | Rel. Feuchtigk. | Min. Seesicht | Max. See | |
|--------------------|-----------|--------|--------|-------|---------------------------|---|------------------|--------|-----------------|---------------|----------|-----|
| Borkum | 755.1 | NNW 2 | 00 | 1 | -1.5 | 0 | 20 | 7/10 | str | 9 | 0 | |
| W'haven | 57.6 | SW 1 | 00 | -6 | -2.0 | 0 | 10 | 1/10 | str-cu | 9 | 1-7 | |
| Helgoland | 52.2 | SW 3 | bedekt | -2 | | | | | | | | |
| Keitum | 52.7 | SW 1 | 01 | -4 | -2.0 | 1 | 10 | 2/10 | str | 9 | 0-6 | |
| Bremen | 55.2 | WSW 1 | 26 | -8 | -1.0 | 1 | 0.05 | Nebel | | 9 | 0-9 | |
| Hamburg | 55.2 | W 1 | 29 | -7 | -1.0 | 0 | 0.50 | Nebel | | 8 | 0-13 | |
| Gr. Borsfel | | | | | | | | | | | | |
| Kiel | 55.2 | SW 2 | 12 | -9 | -1.0 | 7 | 0.05 | 7/10 | str-cu | 9 | 0-10 | |
| Warnemünde | 54.4 | NW 1 | 11 | -4 | 0.0 | 1 | 10 | 10/10 | cu | 9 | 0-0 | |
| Swinemünde | 53.2 | WSW 1 | 21 | -6 | 0.0 | 1 | 1 | 7/10 | 1/10 | str-cu | 9 | 0-6 |
| Rügenwaldermünde | 52.9 | SSW 2 | bedekt | -6 | | | | | | | | |
| Danzig | 54.2 | SW 1 | 65 | -7 | -1.0 | 7 | 2 | 7/10 | ni | 8 | 0-13 | |
| Königsberg | | | | | | | | | | | | |
| Memel | | | | | | | | | | | | |
| Aachen | 59.0 | SW 3 | 11 | -5 | -1.0 | 1 | -10 | 10/10 | ni | 0 | 0.3-7 | |
| Löninge | 56.3 | SW 1 | 00 | -10 | -2.0 | 0 | 750 | 1/10 | a-str. | 4 | 0-11 | |
| Magdeburg | 55.7 | NW 2 | 11 | -5 | 0.0 | 7 | 20 | 10/10 | str | 8 | 0.2-6 | |
| Dresden | 55.9 | W 6 | 30 | -6 | -0.5 | 7 | 2 | 10/10 | str | 9 | 0.3-10 | |
| Grünberg 1/3chl. | 55.5 | W 2 | 60 | -7 | -0.5 | 7 | 2 | 10/10 | ni | 9 | 0.1-11 | |
| Breslau | 58.5 | SE 1 | 29 | -14 | -1.0 | 1 | 2 | Nebel | | 8 | 0-16 | |
| Frankfurt a/M. | 59.1 | SW 1 | 02 | -6 | +0.5 | 7 | 1 | 7/10 | a-str. | 8 | 0.3-7 | |
| Karlsruhe | 59.4 | SW 1 | 60 | -4 | +0.5 | 7 | 10 | 7/10 | 1/10 | str | 8 | 0-1 |
| Friedrichshafen | | | | | | | | | | | | |
| Bamberg | 58.5 | Stille | 61 | -6 | 0.0 | 2 | 2 | 10/10 | ni | 0 | 0.1-8 | |
| Fürth | | | | | | | | | | | | |
| München | 58.3 | W 3 | 61 | -7 | +0.5 | 7 | 4 | 7/10 | ni | 9 | 1-8 | |
| Strassburg | 60.0 | NW 2 | 11 | -4 | +0.5 | 1 | 10 | 10/10 | str | 9 | 0-1 | |
| Posen | 55.6 | SSW 3 | 60 | -9 | -1.0 | 7 | 4 | 10/10 | ni | 7 | -9 | |
| Kahler Asten 852 | | | | | | | | | | | | |
| Brocken 1148 | 65.4 | W 5 | 60 | -12 | 0.0 | 7 | 0.05 | 10/10 | str | 0 | 1-12 | |
| Fichtelberg 1213 | 64.6 | NW 4 | 27 | -12 | -1.5 | 5 | 0.50 | Nebel | | 0 | 0.5-15 | |
| Schneekoppe 1603 | | | | | | | | | | | | |





ALLGEMEINE ÜBERSICHT 8 Uhr morgens: Freitag, 29. Februar 1924

Die durch ein starkes Fallgebiet über Island gestern angedeutete Depression hat eine sehr rasche Entwicklung genommen. Im Laufe der Nacht ist eine starke Vertiefung eingetreten und der Luftdruck im Depressionskerne von 748 mm auf etwa 725 mm gesunken. Der Kern liegt heute früh bei den Shetlandsinseln und scheint, dem Fallgebiet über der skandinavischen Küste nach, seine Bahn östlicher zu lenken. Ueber der Nordsee dürfte sich nach dem sekundären Fallen über der englischen Ostküste ein Teiltief ausbilden. Im Rücken der neuen Depression hat über Island ein bedeutender Kälteeinbruch südwärts stattgefunden, infolgedessen sich dort die Temperaturen um 15 und mehr Grad erniedrigten. Ueber der skandinavischen Hochfläche herrschen Temperaturen bis -30° und darunter. In Deutschland herrscht gleichmässiger Frost von mässiger Stärke, die Schneefälle dauern noch vielfach an.

WETTERAUSSICHTEN AN DER DEUTSCHEN KÜSTE für Sonnabend, 1. März 1924

NORDSEE: Starke bis stürmische Böen aus nordwestlichen Richtungen, veränderlich bewölkt, Schneeschauer. Temperaturen nur wenig geändert.
 westl. OSTSEE: } Stark auffrischende Winde aus westlichen Richtungen, wolkig bis trüb, Schneefälle. Frost wenig verändert.
 östl. OSTSEE: }

Sturmwarnungen:

