

# WETTERBERICHT DER DEUTSCHEN SEEWARTE

JAHRGANG 49 Nr. 62

Sonntag, 2. März 1924

Mitteuropäische Zeit — Luftdruck reduziert auf 0° Temperatur, N—Meerespiegel, Schwere in 45° Breite — Temperatur in Grad Celsius — Windst. nach Beaufortskala (12 = Orkan) — Wetter: 00 bis 09 wolkenlos bis halb bedeckt, 10-19 halb bis ganz bedeckt, 20-29 Dunst oder Nebel, 30-39 Schauer, 40-49 Rieselregen, 50-59 sonstiger Regen, 60-69 Schnee, 70-79 Regen und Schnee gemischt, 80-89 Graupeln oder Hagel, 90-99 Gewitter — W = Witterungsverlauf seit der letzten Beobachtung: 0 = wolkenlos bis halb bedeckt, 1 = wolzig, 2 = anhaltend ganz bedeckt, 3 = Dunst oder Nebel, 4 = dichter Nebel, 5 = Schauer, 6 = Regen oder Rieselregen, 7 = Schnee, 8 = Graupeln oder Hagel, 9 = Gewitter — Relative Feuchtigkeit: 0 = 95-100%, 9 = 90-94%, 8 = 80-89%, 7 = 70-79%, 6 = 60-69%, 5 = 50-59%, 4 = 40-49%, 3 = 30-39%, 2 = 20-29%, 1 = 10-19%.

## NACHMITTAG UND ABEND DES VORTAGES

DEUTSCHE STATIONEN	NACHMITTAG 2 UHR							ABEND 7 UHR															
	Luftdruck	Wind	Wetter	Temp.	Luftdruck Char. u. Änd.	W	Sichtweite in Km	Wolken	Rel. Feuchtigk.	Min.	See	Luftdruck	Wind	Wetter	Temp.	Luftdruck Char. u. Änd.	W	Sichtweite in Km	Wolken	Rel. Feuchtigk.	Min.	See	
Borkum	739.4	W	7	12	1	+0.5	2	50	10/10	mm	8	739.8	WSW	6	6	0	+1.5	2	50	10/10	mm	8	-
Halligland		WSW	0	bedeckt							5		WSW	6	bedeckt								
Keihum																							
Bremen																							
Hamburg	41.2	SW	5	12	2	+0.5	1	10	7/10	3/10 Str. mm	6	43.8	SW	4	12	1	+2.0	1	10	10/10	Str. mm	8	1
Kiel	37.8	WSW	5	12	1	+0.5	2	0.25	7/10	Str. mm	0	42.4	WSW	3	11	0	+1.8	7	0.05	10/10	Str. mm	7	0.3
Warnemünde												45.3	Stille	0	1	0	+0.5	0	10	wolkenlos	7	0	
Swinemünde	41.1	WSW	3	00	0	+0.5	1	10	4/10	3/10 Str. mm	8	43.8	WSW	1	12	-1	+2.0	1	10	7/10	mm	8	0.3
Rügenwaldermünde												42.7	SW	3	1/2 Str.	-2	+1.7						1
Danzig												45.1	SW	1	11	-2	+1.0	1	750	6/10	mm	5	0
Königsberg																							
Memel	46.3	S	3	10	-6	-1.0	1	10	7/10	3/10 Str. mm	8	47.5	WSW	5	00	1	+0.5	1	50	5/10	Str. mm	8	0.4
Aachen	45.7	NNE	5	60	-1	+0.8	7	50	10/10	mm	8	47.4	NW	2	11	1	+2.5	1	750	10/10	mm	0	0
Löningen																							
Magdeburg	44.2	WSW	3	17	1	+0.5	7	10	8/10	3/10 Str. mm	8	46.7	WSW	4	00	0	+2.0	7	20	wolkenlos	8	1	
Dresden	45.4	WSW	3	17	-0	-0.0	7	50	9/10	3/10 Str. mm	8	47.2	WSW	5	61	-0	+1.5	7	50	10/10	mm	8	0.3
Grünberg 1/Schl.												47.0	W	4	00	0	+0.5	4	10	10/10	mm	9	0.2
Breslau	46.0	WSW	3	12	2	0.0	7	10	7/10	1/10 Str. mm	7	47.0	WSW	3	60	1	+0.5	7	4	10/10	mm	8	0
Frankfurt a/M.	47.1	SW	4	50	2	0.0	6	10	10/10	mm	4	60.1	NW	2	71	2	+2.5	7	-	10/10	mm	7	3
Friedrichshafen												53.3	WSW	4	12	5	+0.5	1	750	7/10	Str. mm	6	0
Bamberg												52.1	SW	2	61	1	+1.0	7	4	10/10	mm	9	4
Fürth												53.0	W	7	00	3	+0.5	1	750	1/10	Str. mm	6	0
München	50.5	W	7	11	4	+0.5	2	50	10/10	3/10 Str. mm	6	57.8	SSW	6	4	5	+1.5	1	750	1/10	mm	-	-
Strassburg	49.5	WSW	4	11	3	0.0	1	50	8/10	3/10 Str. mm	-	644.0	WSW	8	27	-8	+2.0	7	0.20	Nebel	0	7	
Posen	44.8	SSW	4	12	1	0.0	7	10	8/10	3/10 Str. mm	9	641.3	WSW	8	65	-6	+1.5	7	0.20	1/10	Str.	0	5
Kahler Asten 852																							
Brocken 1148																							
Fichtelberg 1213																							
Schneekoppe 1603																							
Zugspitze 2964																							

\* Es beobachten statt um 2p und 7p : Kiel und Warnemünde um 8p, Aachen um 2<sup>16</sup>p, Dresden um 2<sup>05</sup>p und 7<sup>05</sup>p, Bamberg um 9<sup>17</sup>p, K' Asten 2<sup>00</sup>p, Brocken 2<sup>15</sup>p, Schneekoppe 9<sup>08</sup>p, Zugspitze 2<sup>16</sup>p, 9<sup>16</sup>p — Luftdruck der Bergstationen nicht auf Schwere und N—Meerespiegel reduziert.

### KÜSTENSTATIONEN UND FEUERSCHIFFE

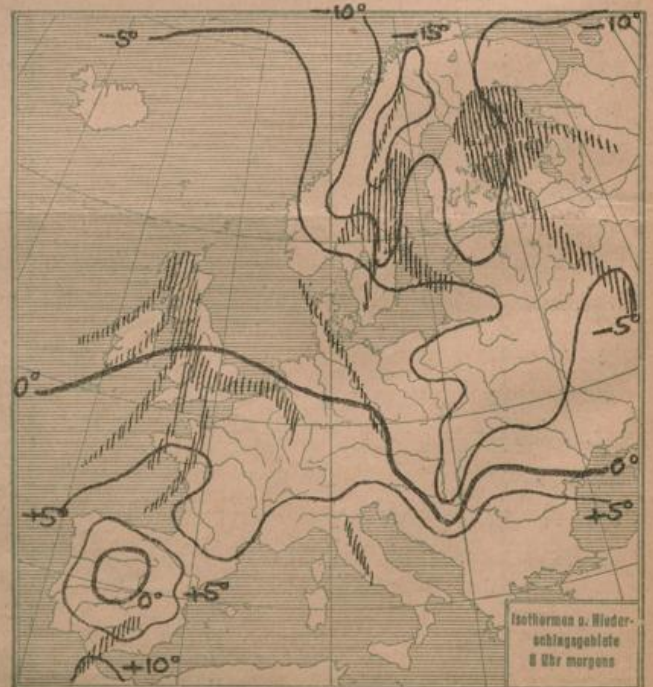
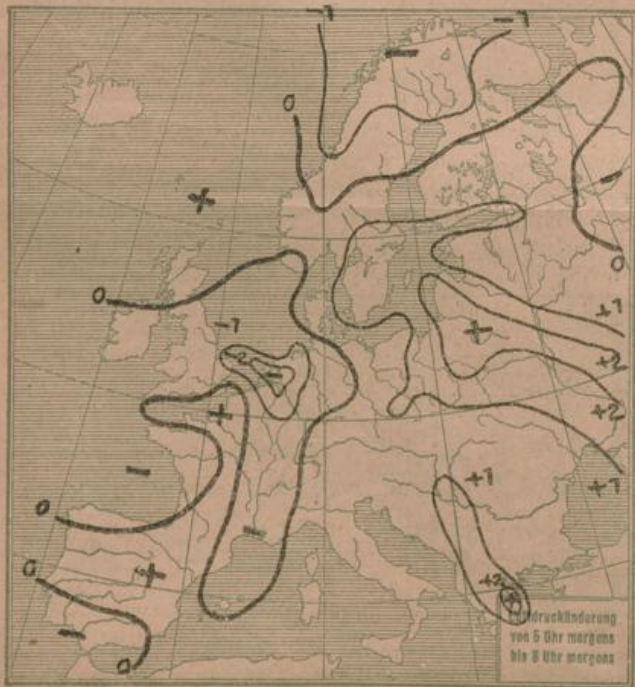

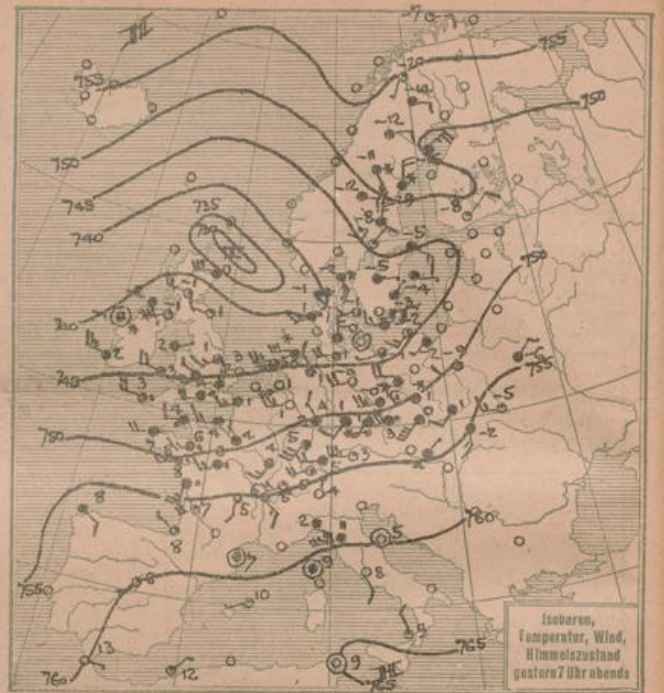
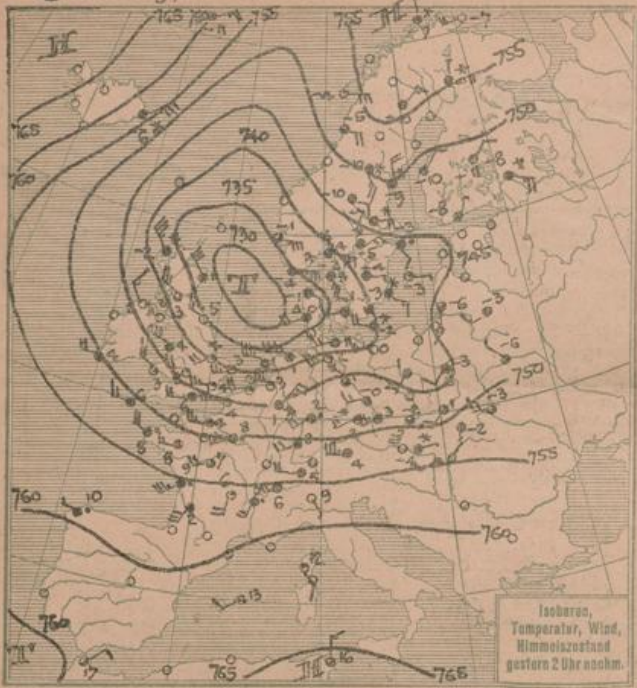
NACHMITTAG und ABEND des VORTAGES	
List	2p SW 2-3, bedeckt, etwas dicht, Treibeis, See ruhig
Bülk	7p SW 2-4, bedeckt, etwas dicht, Treibeis, See leicht bewegt
Arkona	2p WSW 4, bedeckt, Sec. 1
Aussenjade	7p WSW leicht, heiter, See leicht bewegt
Marientleuchte	2p 7/10, WSW 5, W 7
Borkumriff	2p SW 7, WSW 7, 3/4, 2
Amrumbank	SW 6, böig, Sec 5
Adlergrund	
Borkum	5p 40.5 WSW 6, W 7
HEUTE MORGEN	
List	8a SSW 2-3, 1/2 bedeckt, dünn, See leicht bewegt
Bülk	
Arkona	8a SW leicht, bedeckt, Sec. leicht bewegt
Aussenjade	8a SSW 4, bedeckt, Sec. 1
Marientleuchte	
Borkumriff	8a 43.0, SW 4, W 7
Amrumbank	8a SSW 5, heiter, Sec 3
Adlergrund	
Borkum	11a 43.1, SW 5, W 7

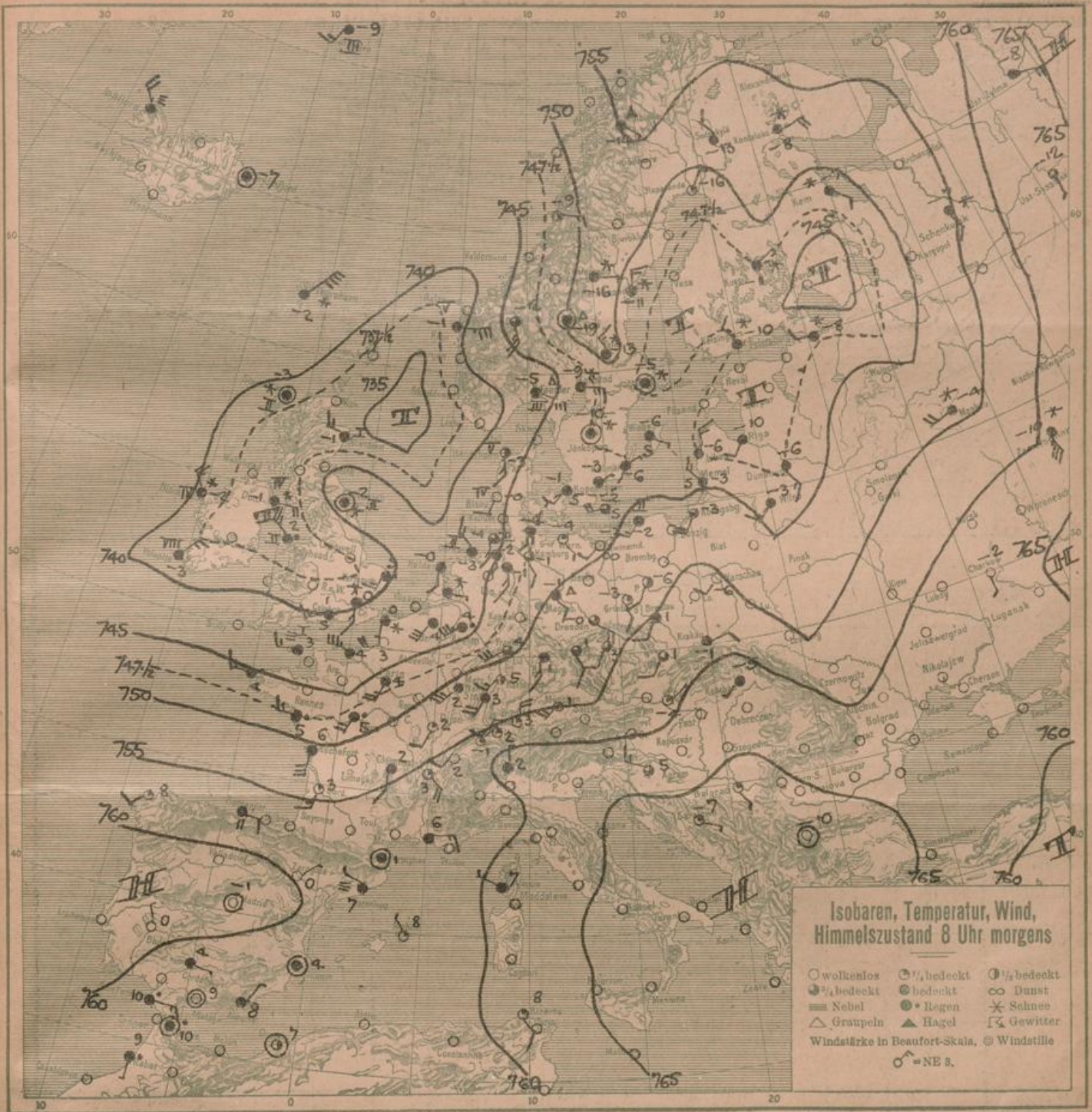
### HEUTE MORGEN 8 UHR

DEUTSCHE STATIONEN	Luftdruck	Wind	Wetter	Temp.	Luftdruck Char. u. Änd.	W	Sichtweite in Km	Wolken	Rel. Feuchtigk.	Min.	See
Borkum	744.5	NW	3	11	-3	0.0	2	50	10/10	mm	8
W'heven	44.7	S	2	11	-3	-1.0	3	4	10/10	mm	8
Halligland	39.8	S	3	bedeckt	-1						3
Keihum											
Bremen	45.0	S	3	11	-1	-1.0	2	10	10/10	Str. mm	9
Hamburg	46.4	SSW	2	17	-1	-0.5	5	4	9/10	Str.	8
Gr. Boistel											
Kiel	76.2	S	2	11	-4	0.0	7	0.05	10/10	Str.	9
Warnemünde	48.1	S	1	01	-4	+0.5	0	20	6/10	mm	7
Swinemünde	48.8	SW	2	24	-3	+0.5	7	2	7/10	3/10 Str. mm	8
Rügenwaldermünde	49.1	SW	3	bedeckt	-2	+1.4					-6
Danzig	51.0	SW	2	11	-2	+1.0	7	4	10/10	Str.	9
Königsberg											
Memel	60.0	NW	3	11	-3	+2.5	7	10	10/10	mm	8
Aachen	44.3	SW	7	5+	4	-1.5	6	20	19/10	mm	8
Löningen											
Magdeburg	44.4	SE	2	70	-1	-0.5	1	10/10	mm	9	
Dresden	52.0	SE	4	11	-0	+0.5	1	50	7/10	3/10 Str. mm	8
Grünberg 1/Schl.	52.8	SSW	2	01	-3	+0.5	0	10	3/10	3/10 Str. mm	8
Breslau	52.4	SSW	2	10	1	0.0	0	80	8/10	3/10 Str. mm	9
Frankfurt a/M.	49.6	SW	6	12	4	-0.5	5	10	8/10	Str. mm	7
Karlsruhe	50.9	SW	3	01	5	+0.5	6	50	6/10	Str. mm	5
Friedrichshafen	55.3	WSW	4	01	3	+0.5	0	750	wolkenlos	5	
Bamberg	52.8	S	3	10	1	0.0	7	750	3/10 Str. mm	9	
Fürth											
München	55.7	SW	4	01	1	+0.5	0	750	1/10	mm	6
Strassburg	52.2	SSW	4	11	3	0.0	1	750	7/10	mm	4
Posen	53.4	SSW	2	10	-6	+0.0	1	10	2/10	3/10 Str. mm	4
Kahler Asten 852											
Brocken 1148	645.6	SW	7	27	-5	-0.5	7	0.05	Nebel	0	
Fichtelberg 1213	645.6	WSW	7	27	-3	+4.0	7	0.05	Nebel	0	
Schneekoppe 1603											
Zugspitze 2964											

\* Es beobachten: Dresden 8<sup>05</sup>a, Karlsruhe 7<sup>15</sup>a, Schneekoppe 7<sup>05</sup>a, Zugspitze 7<sup>16</sup>a — Luftdruck der Bergstationen nicht auf Schwere und N—Meerespiegel reduziert.

Sonntag, den 2. März





ALLGEMEINE ÜBERSICHT 8 Uhr morgens: Sonntag, den 2. März 1924

Die fast ganz Europa umfassende Depression weist heute zwei Kerne niedrigsten Luftdruckes auf, von denen der eine mit etwa 730 mm vor der süd-norwegischen Küste lagert, der andere sich vom Ozean her der irländischen Küste nähert. Der letztere dürfte durch Zufuhr kalter Luftmassen eine weitere Vertiefung erfahren und schnell nach England und der Nordsee vordringen. Ueber dem südöstlichen Europa hält sich hoher Luftdruck.

In Deutschland herrscht bei etwas höheren Temperaturen vorwiegend trübes Wetter, stellenweise fällt Regen oder Schnee.

WETTERAUSSICHTEN AN DER DEUTSCHEN KÜSTE für Montag, den 3. März 1924

NORDSEE: Schwache bis mäßige, teilweise stark böige südliche, später westliche Winde, wechselnde Bewölkung, strichweise Regen oder Schnee, mild, später Abkühlung.

westl. OSTSEE: Wetterwarte, Swinemünde: Mäßige bis frische Winde aus südlichen Richtungen, wolkig, Niederschläge, milder, meist riesig.

östl. OSTSEE: Schwache bis mäßige südliche Winde, mild, wolkig, vorwiegend trocken.

Windwarnungen: Borkumriff bis Warnemünde 1. März 1924: Signal umändern in Signalball. Tief 730 mm Nordsee nur langsam abflachend.

NACH AUFEICHNUNGEN DER REGISTRIRAPPARATE ZU HAMBURG SEIT GESTERN 8 UHR MORGENS (M.E.Z.)

Table with columns for STUNDE (9-12n, 1-8) and STATION (Wien, Zürich, etc.). Rows include Thermograph, Barograph, Anemograph, and Sonnenscheindauer in Min.

AUFSTIEGE

Table with columns for STATION, Wind in m/s, Seehöhe, Zeit, Boden, 200, 500, 1000, 1500, 2000, 2500, 3000, 3500, 4000, 4500, 5000, Bemerkungen.

SCHIFFSMELDUNGEN

Table with columns for Datum, Zeit, Breite, Länge, Luftdruck, Wind, Weiter, Temp. Luft/Wasser, Sichtweite, Wolken, See, Dünung aus.