

WETTERBERICHT DER DEUTSCHEN SEEWARTE

JAHRGANG 49 Nr. 72

Mittwoch, 12. März 1924.

Mittleuropäische Zeit — Luftdruck reduziert auf 0° Temperatur, N-Meeresspiegel, Schwere in 45° Breite — Temperatur in Grad Celsius — Windst. nach Beaufortskala (12 = Orkan) — Wetter: 00 bis 09 wolkenlos bis halb bedeckt, 10-19 halb bis ganz bedeckt, 20-29 Dunst oder Nebel, 30-39 Schauer, 40-49 Rieselregen, 50-59 sonstiger Regen, 60-69 Schnee, 70-79 Regen und Schnee gemischt, 80-89 Graupeln oder Hagel, 90-99 Gewitter — W: Witterungsverlauf seit der letzten Beobachtung: 0 = wolkenlos bis halb bedeckt, 1 = wolkig, 2 = anhaltend ganz bedeckt, 3 = Dunst oder Nebel, 4 = dichter Nebel, 5 = Schauer, 6 = Regen oder Rieselregen, 7 = Schnee, 8 = Graupeln oder Hagel, 9 = Gewitter — Relative Feuchtigkeit: 0 = 95-100%, 9 = 90-94%, 8 = 80-89%, 7 = 70-79%, 6 = 60-69%, 5 = 50-59%, 4 = 40-49%, 3 = 30-39%, 2 = 20-29%, 1 = 10-19%.

NACHMITTAG UND ABEND DES VORTAGES

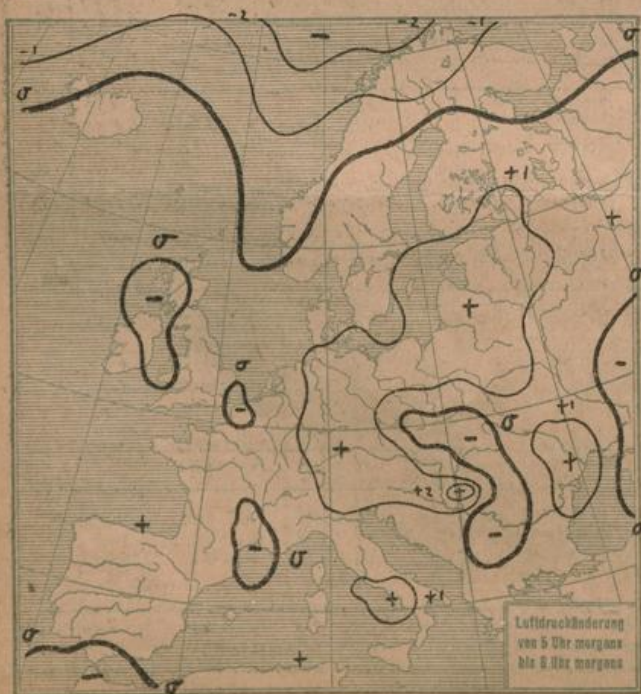
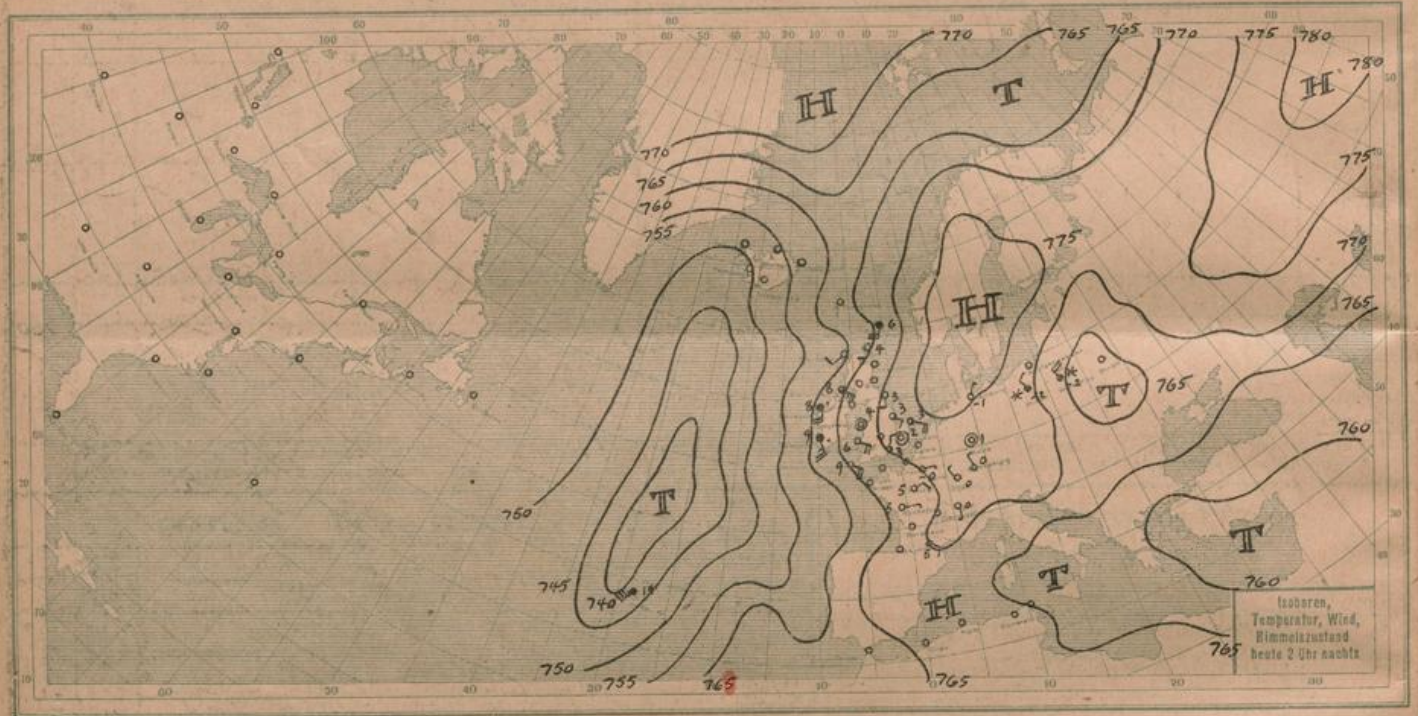
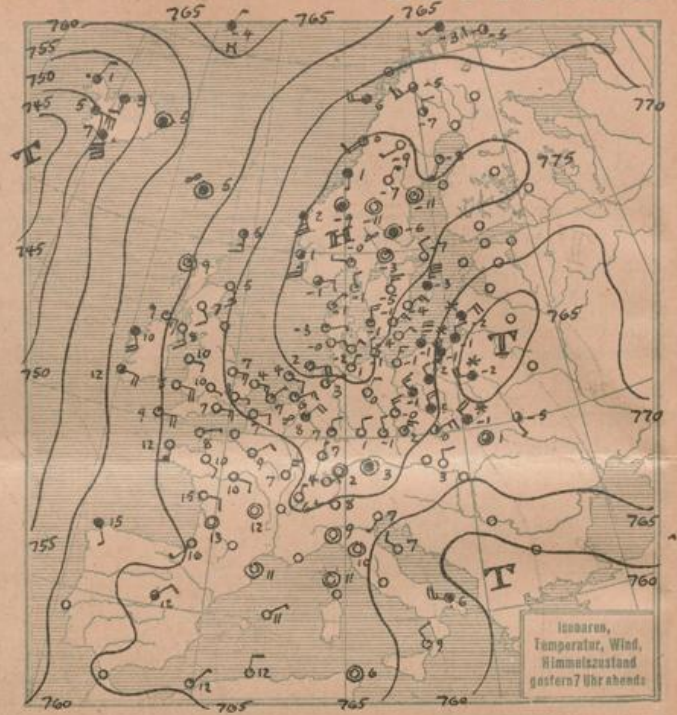
DEUTSCHE STATIONEN	NACHMITTAG 2 UHR								ABEND 7 UHR															
	Luftdruck	Wind	Wetter	Temp.	Luftdruck (Char. u. Änd.)	W.	Sichtweite in km	Wolken	Rel. Feuchtigkeit	Min.	See	Luftdruck	Wind	Wetter	Temp.	Luftdruck (Char. u. Änd.)	W.	Sichtweite in km	Wolken	Rel. Feuchtigkeit	Min.	See		
Borkum	773.8	E 3	01	3	+0.5	0	50	3/10 ci	7	0	0	775.6	E 4	01	2	+1.5	0	50	2/10 ci	8	0	0	1	
Helgoland		ENE 1	heiter										ENE 1	heiter										2
Keitum	74.3	E 3	02	1	+0.5	1	20	wolkenlos	9	0	3	75.2	E 2	00	-	+1.0	1	20	wolkenlos	9	0	3		
Bremen												74.1	ENE 2	01	2	+1.0	0	10	2/10 1/10 str-sch	7	0	5		
Hamburg	73.8	NE 2	00	3	+0.5	0	4	wolkenlos	4			75.4	NNE 1	01	1	+1.5	0	4	1/10 ci	6	0	4		
Kiel	74.2	NE 2	01	-0	+0.5	0	-		8			75.7	NE 2	01	-2	+1.5	0	-	wolkenlos	9	0	0		
Wismar												75.5	N 1	01	-1	+1.0	0	10	wolkenlos	9	0	0		
Wismarmünde												75.5	N 1	01	-1	+1.0	0	10	wolkenlos	9	0	0		
Wismarmünde	71.9	N 4	00	-1	+1.0	0	750	1/10 str-sch	5			73.1	NNE 3	01	-1	+1.5	0	750	wolkenlos	5	0	0		
Rügenwaldermünde												71.5	NNE 7	bed	-1	+1.2	2							5
Danzig	66.3	NNW 4	61	-1	+0.5	7	2	10/10 ni				68.3	NNE 5	61	-1	+2.0	7	2	10/10 ni					0
Königsberg												64.5	N 6	60	-1	+2.0	7	-	10/10 ni					9
Memel	62.8	N 2	11	2	+1.5	2	10	10/10 str-sch	8			66.3	NE 4	61	-2	+3.0	7	4	10/10 ni					9
Aachen	70.8	NNE 2	01	11	-	0	0	50	wolkenlos	5		71.7	NE 4	20	8	+0.5	0	4	10/10 str	6	0	13		
Löningen												74.5	NE 1	00	3	+1.0	0	0.65	1/10 ci	7	0	8		
Magdeburg	71.9	NNE 2	01	5	+1.0	0	10	wolkenlos	6			74.1	NNE 2	01	0	+2.0	0	4	wolkenlos	7	0	5		
Dresden	70.0	NW 5	01	3	-	1	10	1/10 sch	6			72.1	NNW 3	01	-0	+1.5	0	2.0	2/10 str	7	0	4		
Karlsruhe												70.8	N 1	01	7	+0.5	0	2	wolkenlos	6	0	11		
Grünberg 1/3 Schl.												71.0	NNW 3	11	-1	+1.0	2	10	10/10 str-sch	7	0	3		
Breslau	68.5	NNW 3	11	0	+0.5	1	10	10/10 str	7			70.3	NNW 4	17	-	+1.5	7	10	10/10 str	-	0	3		
Frankfurt a/M.	70.8	NE 4	01	11	-0.5	0	50	wolkenlos	2			71.4	N 2	01	7	+1.0	0	10	1/10 ci	3	0	12		
Friedrichshafen												71.4	Welle	01	2	+0.5	0	10	wolkenlos	7	0	6		
Bamberg												73.4	N 2	01	1	+1.0	1	2.0	"	6	0	9		
Fürth												70.3	Welle	11	3	+1.0	1	50	10/10 1/10 str-sch	8	0	7		
München	64.3	N 1	02	6	-1.0	1	50	5/10 (2/10 str-sch)	4			70.3	N 2	00	8	+0.5	0	2.0	wolkenlos	-	-	-		
Strassburg	70.0	-	2	01	10	2		wolkenlos				71.5	NNW 1	11	-2	+1.0	1	10	10/10 str-sch	7	-	1		
Posen	68.7	NNW 3	17	0	+1.0	7	2.0	10/10 str-sch	6															
Kahler Asten 852																								
Brocken 1148																								
Fichtelberg 1213																								
Schneekoppe 1603																								
Zugspitze 2964																								
Es beobachten statt um 2p und 7p: Kiel und Warnemünde um 8p, Aachen um 2 ¹⁴ p, Dresden um 2 ²⁵ p und 7 ⁰⁵ p, Bamberg um 9 ¹⁷ p, K' Asten 2 ²⁰ p, Brocken 2 ¹⁵ p, Schneekoppe 9 ⁰⁸ p, Zugspitze 2 ¹⁶ p, 9 ¹⁰ p — Luftdruck der Bergstationen nicht auf Schwere und N-Meeresspiegel reduziert.																								

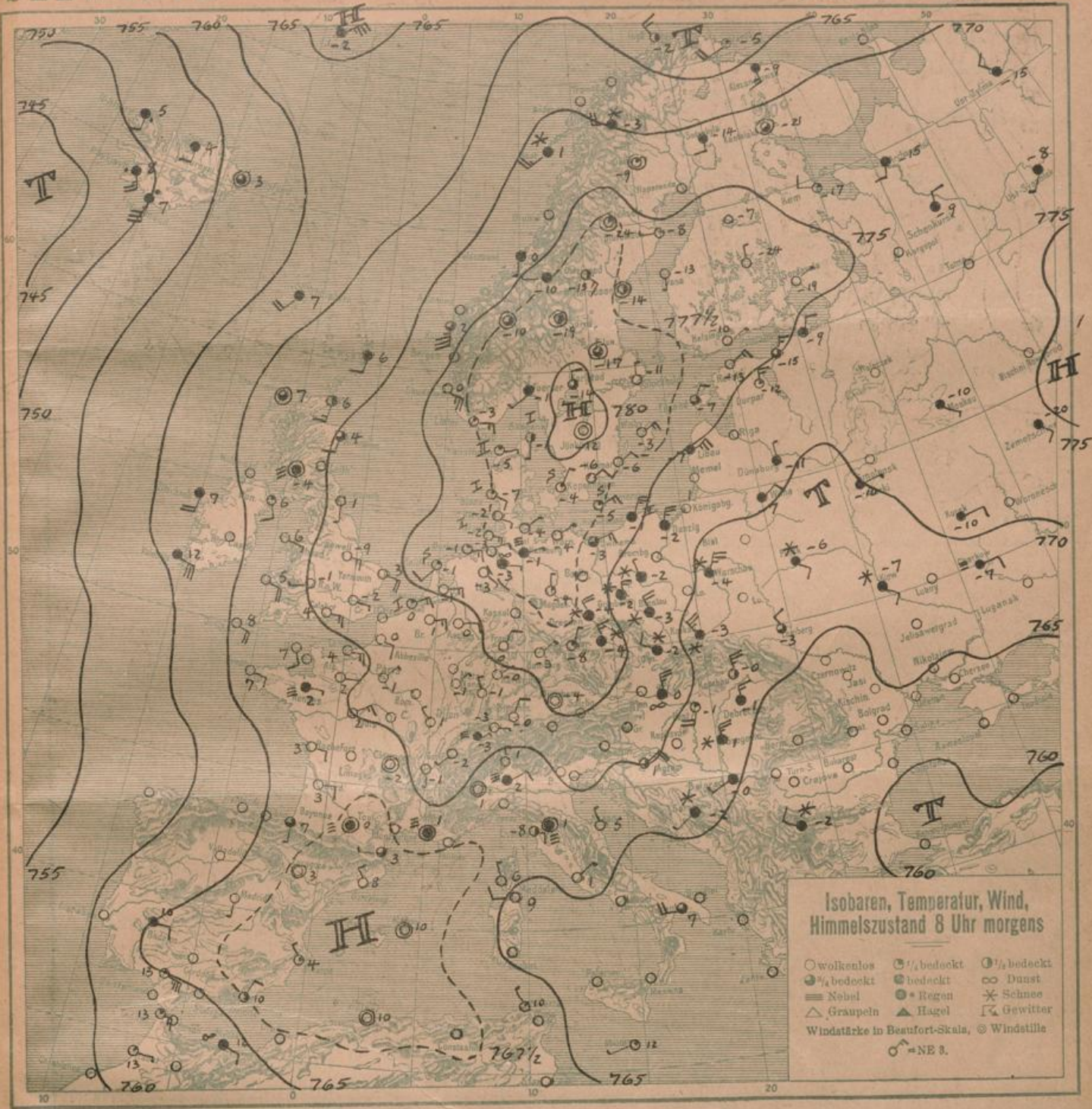
KÜSTENSTATIONEN UND FEUERSCHIFFE

NACHMITTAG und ABEND des VORTAGES	
Lisr	2p NE 3, heiter, sehr sichtbar, See 2 7p ENE 3, klar, gute Sicht, See 3
Bülk	2p 772.6 N 3, Wetter 00, T. 0, Sicht 20, See 3
Arkona	5p NNW 1, heiter, See 3
Aussenjade	
Marienleuchte	2p 773.5 N 4, Wetter 01, T. 1, Sicht 20, See 2
Borkumriff	2p 773.5 E 4, Wetter 01, T. 1, W-T 2 7p 743 E 4, " 00, T. 3
Amrumbank	2p ENE 2, heiter, See 1 7p ENE 3, " " 2
Adlergrund	
Borkum	5p 774.0 E 4, Wetter 01, T. 3
HEUTE MORGEN	
Lisr	8a E 3, heiter, gsm, Sicht, See 2 11 SE 2-3 klar, " " 2
Bülk	8a 76.5 E 3, Wetter 01, T. 3, Sicht 20 km, See 3 11a 77.9 E 2, " 01, " 1, " 30, " 2
Arkona	8a N 1, heiter, See Treibholz
Aussenjade	8a ESE 2, heiter, See 2
Marienleuchte	8a 777.0 NE 2, Wetter 01, T. 0, Sicht 20 km, See 0 11a 776.4 NE 3, " 01, " 2, " 20, " 0
Borkumriff	8a 776.7 ESE 4, Wetter 00, L-T-1, W-T 2
Amrumbank	8a SE 2, heiter, See 1
Adlergrund	
Borkum	11a 777.9 E 3 wwo T. 1

DEUTSCHE STATIONEN	Luftdruck	Wind	Wetter	Temp.	Luftdruck (Char. u. Änd.)	W.	Sichtweite in km	Wolken	Rel. Feuchtigkeit	Min.	See
Borkum	777.1	E 3	01	-1	+0.5	0	50	1/10 ci	7	0	0
W'haven	78.0	E 2	01	-3	+0.5	0	4	wolkenlos	8	0	-4
Helgoland	76.7	SE 3	kl. Reg.	-2							1
Keitum	77.7	SE 1	00	-2	+1.0	1	2.0	wolkenlos	9	0	-3
Bremen	77.5	E 1	20	-3	+1.0	0	0.65	Treibel	0	0	-4
Hamburg	78.5	ENE 1	28	-1	+1.0	0	1	Treibel	7	0	-3
Gr. Borsfel	ENE 2	00	-2								-6
Kiel	78.8	ENE 01	-4	+1.0	0	-		wolkenlos	9	0	-5
Warnemünde	78.4	NE 1	22	-4	+1.0	0	2.0	1/10 str	0	0	0
Wismarmünde											
Rügenwaldermünde	74.8	NNE 5	bed	-1	+0.8	2					-2
Danzig	74.1	NNE 5	11	-2	+1.0	7	10	10/10 ni	8	0	-2
Königsberg	72.5	NNE 6	11	-4	+2.0	7	2	1/10 str	9	0	-5
Memel											
Aachen	72.5	E 1	01	0	+0.5	2	2.0	wolkenlos	7	0	-1
Löningen	77.3	SE 11	00	-3	+1.5	0	750	wolkenlos	7	0	-4
Magdeburg	77.7	N 1	01	-4	+0.5	0	4	2/10 str	8	0	-5
Dresden	76.5	NNW 4	01	-4	+1.0	7	2.0	10/10 1/10 str-sch	8	0	-6
Grünberg 1/3 Schl.	74.6	N 3	60	-2	+0.5	2	4	10/10 ni	8	0	-3
Breslau	72.5	NNW 4	65	-3	+0.5	7	2	10/10 1/10 str-sch	9	0	-3
Frankfurt a/M.	76.1	NE 2	01	-0	+1.0	0	10	wolkenlos	8	0	-1
Karlsruhe	74.4	ENE 1	01	-0	+1.0	0	4	wolkenlos	8	0	-2
Friedrichshafen	74.0	NNE 2	01	-0	+1.5	1	10	wolkenlos	7	0	-3
Bamberg	76.1	NE 1	01	-3	+1.5	0	50	wolkenlos	7	0	-6
Fürth											
München	75.5	Welle	01	-4	+1.0	3	10	wolkenlos	9	0	-7
Strassburg	73.4	NNW 1	01	-1	+1.0	0	10	wolkenlos	-	-	-
Posen	74.0	NNW 1	01	-2	+1.0	7	10	10/10 ni	9	0	-2
Kahler Asten 852											
Brocken 1148	671.0	ENE 5	01	-9	+0.5	0	750	wolkenlos	4	0	-11
Fichtelberg 1213	663.8	NNW 5	25	-12	+1.5	4	0.2	Treibel	0	0	-14
Schneekoppe 1603											
Zugspitze 2964											
*) Es beobachten: Dresden 8 ⁰⁵ a, Karlsruhe 7 ¹⁶ a, Schneekoppe 7 ⁰⁵ a, Zugspitze 7 ¹⁶ a. Luftdruck der Bergstationen nicht auf Schwere und N-Meeresspiegel reduziert.											

Mittwoch, 12. März 1924





ALLGEMEINE ÜBERSICHT 8 Uhr morgens: Mittwoch, 12. März 1924

Der Strom kontinentaler östlicher bis nördlicher Winde über Mitteleuropa bis nach Mittelskandinavien hin, der die Festigung des das heitere Strahlungswetter der letzten Tage bedingenden Hochdruckgebietes auch noch weiterhin sichern dürfte, konnte heute früh bis in 5000 m Höhe festgestellt werden. Anzeichen dafür, an welchen Punkten Ausläufer oder Teiltiefs der ozeanischen Depression die Anticyklone angreifen werden, sind noch kaum erkennbar. Bei Island und im nördlichen Mittelmeer liegen Temperaturgegensätze, die für ein Abziehen etwaiger Teiltiefbildungen auf uns zunächst noch nicht berührenden Bahnen sprechen. - Das gestern über Ostland liegende Tief ist unter Auffüllung südostwärts gezogen, es brachte Ostpreussen Schneefälle und beherrscht heute früh das Wetter in Ostdeutschland bis nach Sachsen hin.

WETTERAUSSICHTEN AN DER DEUTSCHEN KÜSTE für Donnerstag, 13. März 1924

NORDSEE: Schwache bis mässige östliche Winde, im übrigen Fortdauer des Strahlungswetters.

westl. OSTSEE: (Wetterwarte Swinemünde) Schwache Winde aus vorwiegend östlichen Richtungen, teils heiter, teils neblig, leichter Frost.

östl. OSTSEE: Schwache nördliche Winde, vorwiegend heiter, trocken, Frühnebel, Nachtfrost.

Sturmwarnungen:

NACH AUFZEICHNUNGEN DER REGISTRIERAPPARATE ZU HAMBURG SEIT GESTERN 8 UHR MORGENS (M.E.Z.)

Table with columns for STUNDE (9-12n, 1-8) and rows for Thermograph, Barograph, Anemograph, and Sonnenscheindauer in Min.

Table with columns for STATION and time periods (Gestern nachm. 2 Uhr, Gestern abend 7 Uhr, Heute morgen 8 Uhr) and rows for various weather stations like Wien, Zürich, etc.

AUFSTIEGE

Table with columns for STATION, Seehöhe, Zeit, Boden, 200, 500, 1000, 1500, 2000, 2500, 3000, 3500, 4000, 4500, 5000, and Bemerkungen.

SCHIFFSMELDUNGEN

Table with columns for Datum, Zeit, Breite, Länge, Luftdruck, Wind, Wetter, Temp., W, Sichtweite, Wolken, See, Dünung, and other ship-related data.