

WETTERBERICHT DER DEUTSCHEN SEEWARTE

JAHRGANG 49 Nr. 79

Mittwoch, 19. März 1924

Mittleuropäische Zeit — Luftdruck reduziert auf 0° Temperatur, N-Meeresspiegel. Schwere in 45° Breite — Temperatur in Grad Celsius — Windstärk nach Beaufortskala (12 = Orkan) — Wetter: 00 bis 09 wolkenlos bis halb bedeckt, 10-19 halb bis ganz bedeckt, 20-29 Dunst oder Nebel, 30-39 Schauer, 40-49 Rieselregen, 50-59 sonstiger Regen, 60-69 Schnee, 70-79 Regen und Schnee gemischt, 80-89 Graupeln oder Hagel, 90-99 Gewitter — W = Witterungsverlauf seit der letzten Beobachtung: 0 = wolkenlos bis halb bedeckt, 1 = wolkig, 2 = anhaltend ganz bedeckt, 3 = Dunst oder Nebel, 4 = dichter Nebel, 5 = Schauer, 6 = Regen oder Rieselregen, 7 = Schnee, 8 = Graupeln oder Hagel, 9 = Gewitter — Relative Feuchtigkeit: 0 = 95-100%, 9 = 90-94%, 8 = 80-89%, 7 = 70-79%, 6 = 60-69%, 5 = 50-59%, 4 = 40-49%, 3 = 30-39%, 2 = 20-29%, 1 = 10-19%.

NACHMITTAG UND ABEND DES VORTAGES

DEUTSCHE STATIONEN	NACHMITTAG 2 UHR							ABEND 7 UHR															
	Luftdruck	Wind	Wetter	Temp.	Luftdruck Char. Änd.	W	Sichtweite in Km	Wolken	Rel. Feuchtigk.	Min.	See	Luftdruck	Wind	Wetter	Temp.	Luftdruck Char. Änd.	W	Sichtweite in Km	Wolken	Rel. Feuchtigk.	Min.	See	
Borkum	761.0	NW 2	01	4	+2.0	0	50	1/10 cu-mi	8	0	1	761.5	NW 2	11	1	0	1	50	1/10 cu-mi	8	0	1	
Helgoland		NE 1	00										N 2	00	-8				wolkenlos	9	0	-2	
Keitum	60.1	N 3	00	-3	+0.5	1	20	2/10 strau	7			60.8	N 1	00	-8			20	wolkenlos	9	0	-2	
Bremen												60.2	N 2	00	-2	+1.0	7	10	2/10 strau	6	1	2	
Hamburg	59.5	NNW 4	01	-1	+0.5	7	4	10/10 cu-mi	7			60.3	NNW 3	00	-3	+1.0	0	10	2/10 cu	5	1	0	
Kiel	60.3	NW 2	01	-3	+0.5	0		2/10 strau	5			61.4	NW 2	00	-5	+0.5	1		1/10 strau	6	0	-2	
Warnemünde												61.1	N 2	01	-5	+1.0	1		2/10 strau	9	0	-2	
Swinemünde	57.5	N 3	11	-4	+2.0	7	7.50	1/10 cu	8			58.7	NW 3	11	-5	+1.0	1	50	2/10 cu	6	0.5	-2	
Rügenwaldermünde												56.7	NNW 4	bed.	-8	+0.8	4		4/10 cu	7	0	-2	
Danzig	54.6	NNW 2	11	-5	+1.0	7	20	2/10	8			58.8	NW 2	11	-7	+2.0	1	10	2/10 cu	8	1	-3	
Königsberg												54.8	NW 3	17	-7	+4.0	7		10/10 cu-mi	8	0.2	-2	
Memel																							
Aachen	61.8	NNW 2	05	10	0.0	7	10	1/10	8			61.5	NNW 2	07	2	0	7	50	2/10 strau	7	0.1	5	
Löninge												60.3	NW 1	00	-0	0	5	50	2/10 cu	8	0.4	3	
Magdeburg	58.7	NNW 2	08	0	+0.5	7	2	2/10	9			60.1	NW 2	00	-2	+1.5	7	4	10/10 cu	8	2	2	
Dresden	64.2	W 5	17	0	0.0	1	50	2/10	6			59.1	W 3	01	-2	+0.5	7	10	2/10 cu	9	0.3	1	
Karlsruhe												61.6	Stille	01	2	+1.0	7	20	1/10 strau	7	0	5	
Breslau	56.5	NNW 5	03	0	0.0	1	50	2/10	6			58.7	NW 4	11	-4	+1.0	5	10	2/10 cu	7	1	2	
Frankfurt a/M.	60.7	NW 2	11	4	0.0	7	20	2/10	6			58.2	NNW 2	11	-2	+1.0	7	20	1/10 strau	8	0.1	2	
Friedrichshafen												61.8	NW 3	00	2	+0.0	1	10	1/10 cu-mi	6	1	5	
Bamberg												61.1	NNE 2	12	2	+1.0	1	20	1/10 strau	5	0	8	
Fürth												62.1	W 1	11	-2	+1.0	1	50	2/10 strau	7	0.2	4	
München	57.3	NNW 3	11	3	-0.5	1	50	2/10	5			61.8	NNW 2	01	-1	+1.5	1	50	2/10 cu-mi	7	0	3	
Strassburg	60.5	NW 7	11	6	-1.7							61.1	NNW 2	01	2	0	50	2/10					
Posen	56.0	NW 4	17	-3	0.0	7	20	2/10	8			58.8	NNW 3	33	-5	+2.0	7	10	2/10 cu	8	0.5	1	
Kahler Asten 852																							
Brocken 1148												65.8	NNW 6	18	-10	0.0	7	20	2/10				
Fichtelberg 1213												65.0	NNW 6	22	-8	0	5	4	1/10				
Schneekoppe 1603																							
Zugspitze 2964																							

*) Es beobachten statt um 2p und 7p: Kiel und Warnemünde um 8p, Aachen um 2³⁰p, Dresden um 2⁰⁰p und 7⁰⁰p, Bamberg um 9¹⁵p, K' Asten 2⁰⁰p, Brocken 2³⁰p, Schneekoppe 9¹⁵p, Zugspitze 2¹⁵p, 9¹⁰p — Luftdruck der Bergstationen nicht auf Schwere und N-Meeresspiegel reduziert.

KÜSTENSTATIONEN UND FEUERSCHIFFE

NACHMITTAG und ABEND des VORTAGES	
List	2p NNE 3-4, heiter, gute Sicht, See ruhig 7p NNW 2 1/2 bed.
Bülk	2p 766.6 NW 4 heiter 01 T = 4 Schauer k-Sch. See 3 7p 761.0 NNW 3 " 02 " 4 " " " " " 2
Arkona	2p N 4, heiter, See 4 7p NW 4 " " 6
Aussenjade	
Marienleuchte	2p 768.7 NW 3 Wetter 12 Temp. + 4 Sichtw. 10 km See 3
Borkumriff	2p 761.0 NW 3 " 17 " 5 1/10 strau W = 2 7p 761.0 NW 4 " 60 " -2 1/10 cu see 3
Amrumbank	2p NNE 3, heiter, See 2, L = 1.0 W = 2.0 7p " " " 2 " 2.6 " 1.8
Adlergrund	
Borkum	6p 761.4 NE 2 Wetter 12 Temp. 1
HEUTE MORGEN	
List	Ka S 2-3, 1/2 bedeckt, gute Sicht, See ruhig Ka S 6-8, bedeckt, gew. Sicht, See unruhig
Bülk	8a 51.0, SW 2, 01, 5, Sicht 50 km, See 1
Arkona	8a W 4, wolkig, See 4
Aussenjade	8a SSW 4, heiter, See ruhig
Marienleuchte	8a 57.3, SSW 2, 01, 7, Sicht 50 km, See 0
Borkumriff	
Amrumbank	8a S 3, bewölkt, See 2
Adlergrund	
Borkum	11a 57.4, SW 4, 01, 12, 1.0

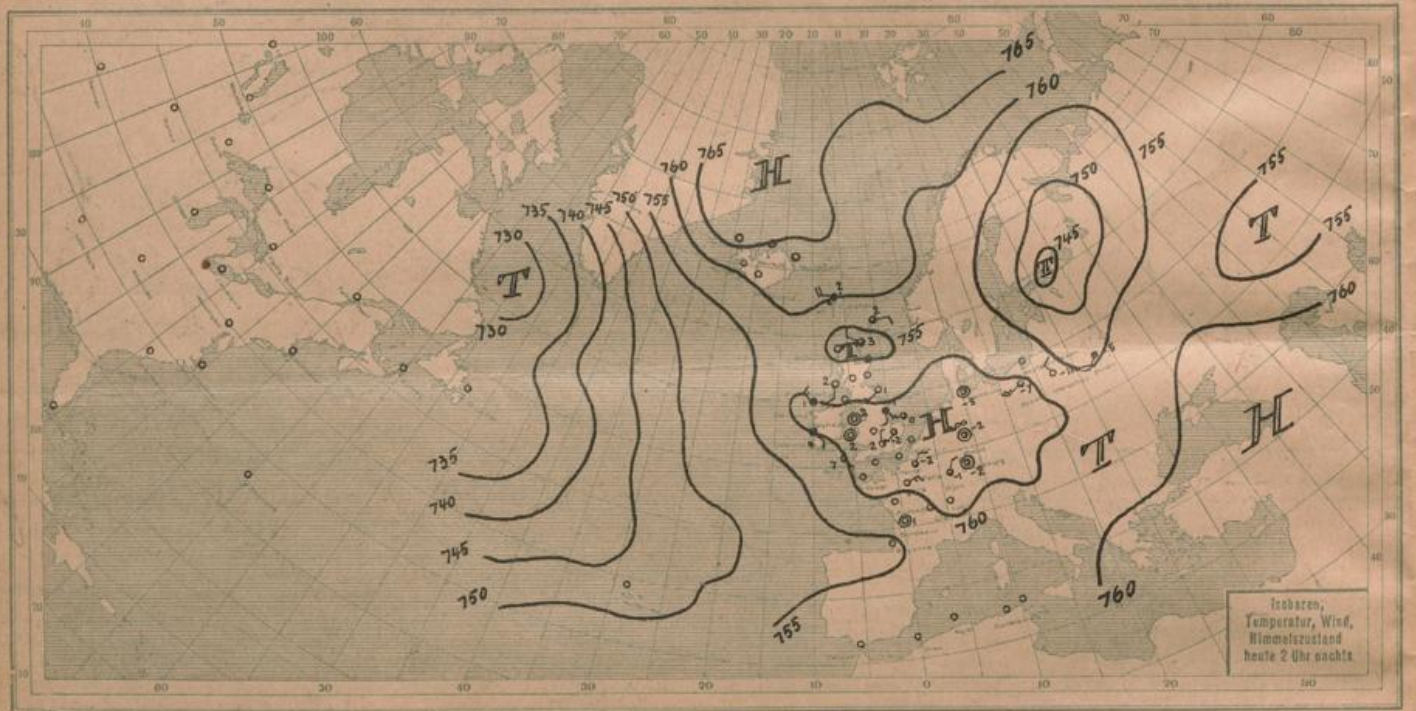
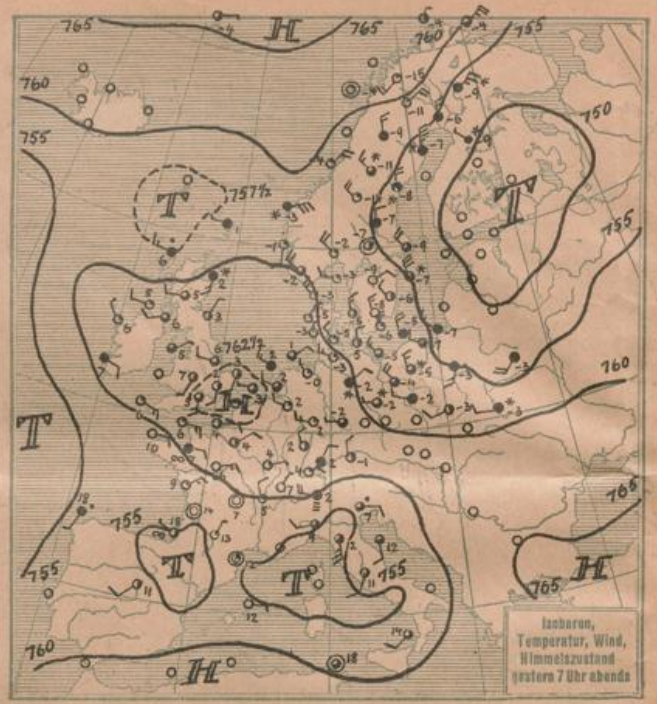
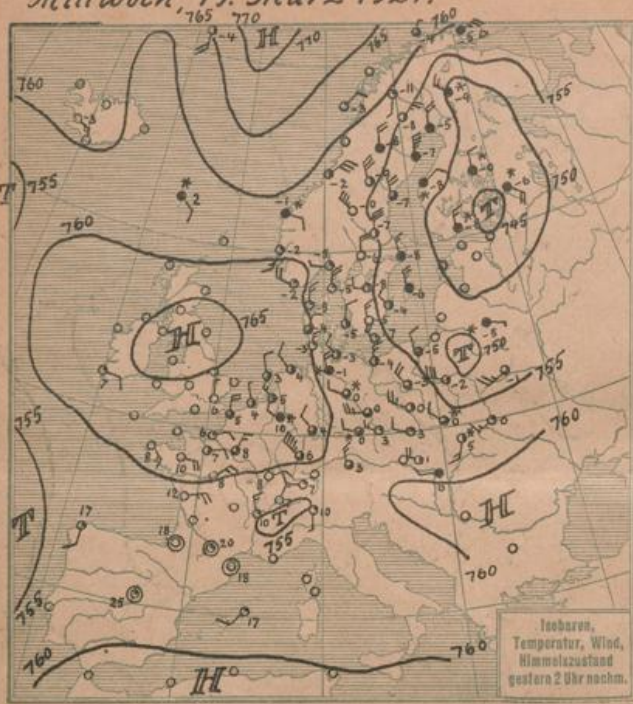
HEUTE MORGEN 8 UHR

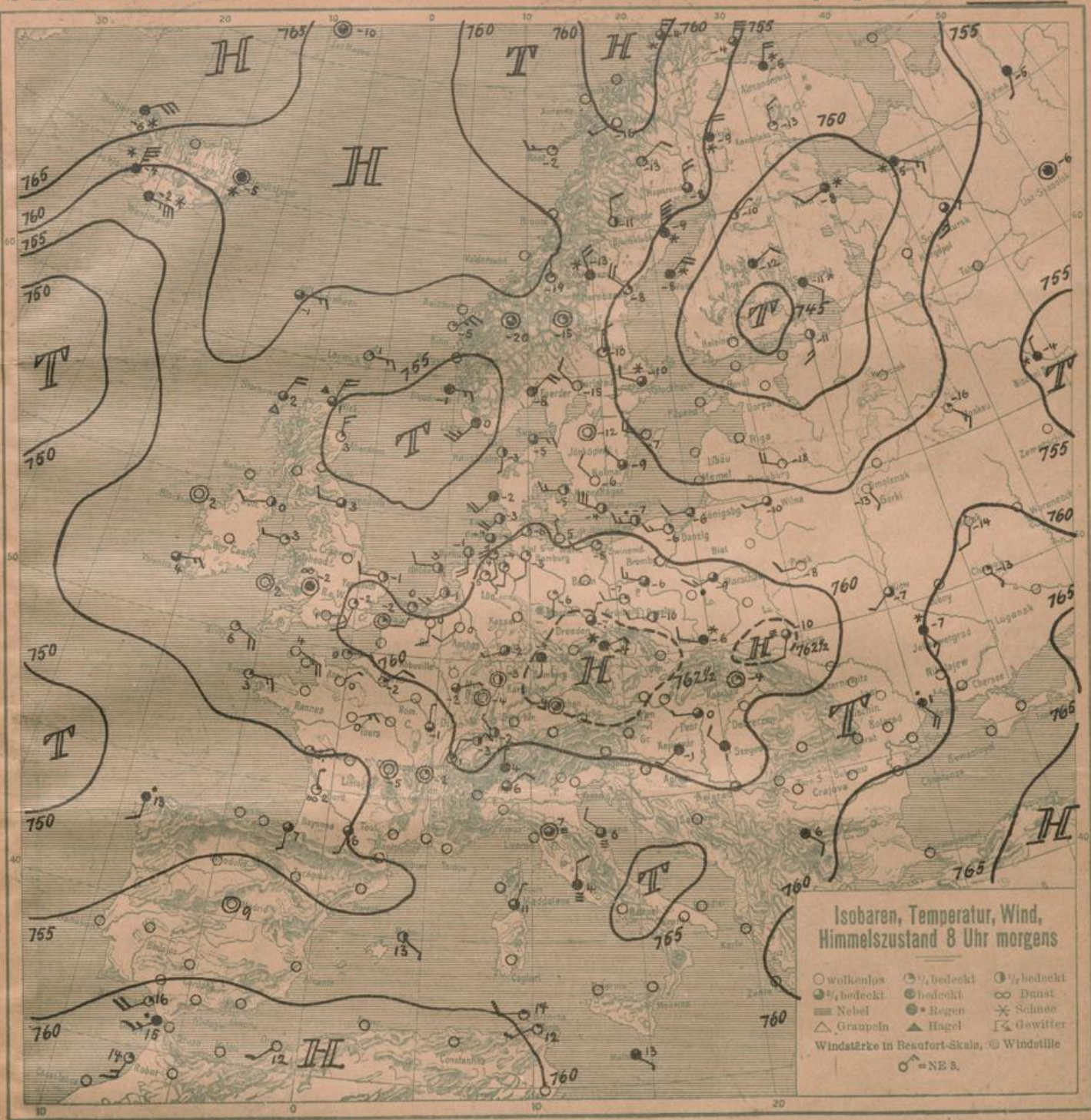
DEUTSCHE STATIONEN	Luftdruck	Wind	Wetter	Temp.	Luftdruck Char. Änd.	W	Sichtweite in Km	Wolken	Rel. Feuchtigk.	Min.	See
Borkum	759.4	S 4	00	-1	-1.0	1	10	5/10 strau	6	0	-4
W'ohaven	59.9	SSW 3	00	-4	-0.5	1	10	2/10 strau	7	0.4	5
Helgoland	55.3	S 5	3/4 bed.	-4							4
Keitum	59.0	SW 4	13	-3	-0.5	2	10	2/10 strau	9	0	-6
Bremen	60.0	S 2	01	-4	-1.0	0	10	2/10 strau	7	0	-6
Hamburg	60.6	S 2	00	-3	-1.0	0	4	2/10 strau	6	0	-6
Gr. Bornst.		SW 2	01	-4							-8
Kiel	61.1	SW 2	01	-6	-1.0	1		1/10 strau	8	0	-8
Warnemünde	59.8	Stille	08	-5	0.0	0	20	wolkenlos	8	0	0
Swinemünde	60.1	NNW 2	00	-5	0.0	0	10	1/10 strau	8	0	-10
Rügenwaldermünde	58.5	W 3	05	-7	0.0	0	2	2/10 strau	7	0	-6
Danzig	58.7	W 3	01	-6	+1.5	0	20	2/10 strau	7	0	-8
Königsberg	56.8	W 2	10	-6	+0.5	7	20	2/10 strau	7	0.4	-1
Memel											
Aachen	60.8	SW 2	01	0	-0.5	0	50	wolkenlos	7	0	-2
Löninge	60.5	SE 1	00	-5	-1.0	7	750	2/10 strau	6	0.5	-6
Magdeburg	60.4	S 1	02	-6	+0.5	7	4	2/10 strau	7	0.2	-7
Dresden	61.2	NNE 1	00	-7	+1.0	1	10	2/10 strau	8	1	-10
Grünberg 1/Schl.	62.0	W 2	01	-7	+1.0	0	20	1/10 strau	7	0	-7
Breslau	62.3	W 2	02	-10	+0.5	7	750	2/10 strau	7	0	-15
Frankfurt a/M.	61.2	WSW 1	11	-2	+0.5	1	4	2/10 strau	9	0	-3
Karlsruhe	62.1	Stille	01	-3	0.0	0	20	2/10 strau	8	0	-3
Friedrichshafen											
Bamberg	62.6	S 1	11	-4	+1.0	1	20	10/10 strau	7	0	-7
Fürth											
München	63.2	Stille	11	-4	+0.5	1	10	2/10 strau	0	0	-8
Strassburg	61.2	Stille	11	-4	0.0	0	20	1/10 strau	7	0	-8
Posen	61.7	NNW 3	17	-6	+1.0	5	20	2/10 strau	7	0	-8
Kahler Asten 852		SW 3	25	-6	0.0	2	1	1/10 strau	0	0	-8
Brocken 1148	65.8	WSW 4	07	-9	+0.5	7	50	1/10 strau	9	0.6	-12
Fichtelberg 1213	68.9	NW 2	00	-11	+1.5	4	2	2/10 strau	0	1	-12
Schneekoppe 1603											
Zugspitze 2964											

*) Es beobachten: Dresden 8⁰⁰a, Karlsruhe 7⁴⁵a, Schneekoppe 7⁰⁰a, Zugspitze 7⁴⁵a — Luftdruck der Bergstationen nicht auf Schwere und N-Meeresspiegel reduziert.

Mittwoch, 19. März 1924.

DEUTSCHE





ALLGEMEINE ÜBERSICHT 8 Uhr morgens: Mittwoch, 19. März 1924.

Eine schon gestern früh südlich Island angedeutete Teildepression hat sich weiter ausgebildet und ist südostwärts nach der Nordsee gezogen. Die westliche und nordwestliche Luftströmung auf ihrer Südseite, die bis in größere Höhen zu verfolgen war, hat das über den britischen Inseln liegende Hoch gänzlich abgebaut. Die nördliche Rückseitenströmung des stationären finnischen Tiefdruckgebietes wird durch die Nordseedepression unterbrochen. Doch wird nach dem Vorübergang dieser Depression erneut kalte Luft die zunächst etwas steigenden Temperaturen wieder zum Sinken bringen. Solange über den Azoren niedriger, über Island und dem Nordmeere hoher Luftdruck liegt, ist an eine durchgreifende Erwärmung nicht zu denken.

WETTERAUSSICHTEN AN DER DEUTSCHEN KÜSTE für Donnerstag, 20. März 1924.

NORDSPE: Schwache bis mäßige Winde aus westlichen Richtungen, später rechtstehend, wolkig, nach geringer Milderung erneut kalt, vereinzelt Schneefälle.

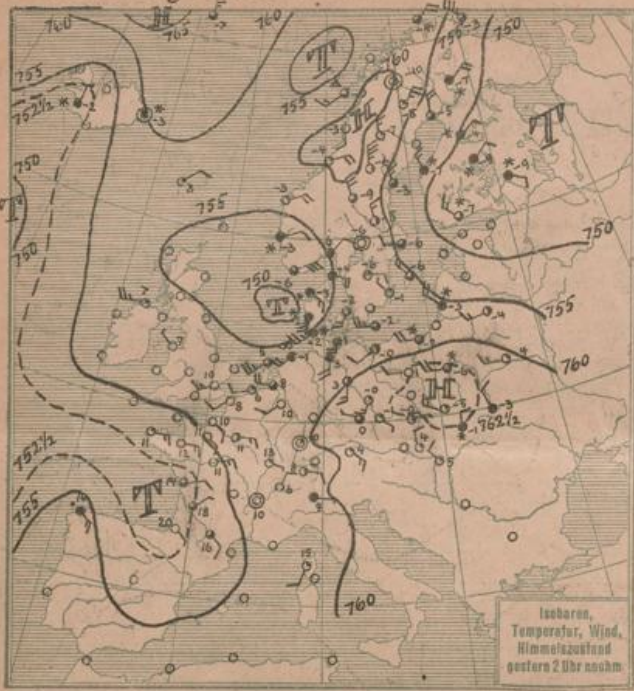
westl. OSTSEE: Auffrischende, nach südlichen Richtungen drehende Winde, zunehmende Bewölkung, Frostwetter.

östl. OSTSEE: Mäßige Westwinde, wechselnde Bewölkung, Frostwetter, zeitweise Schneefälle.

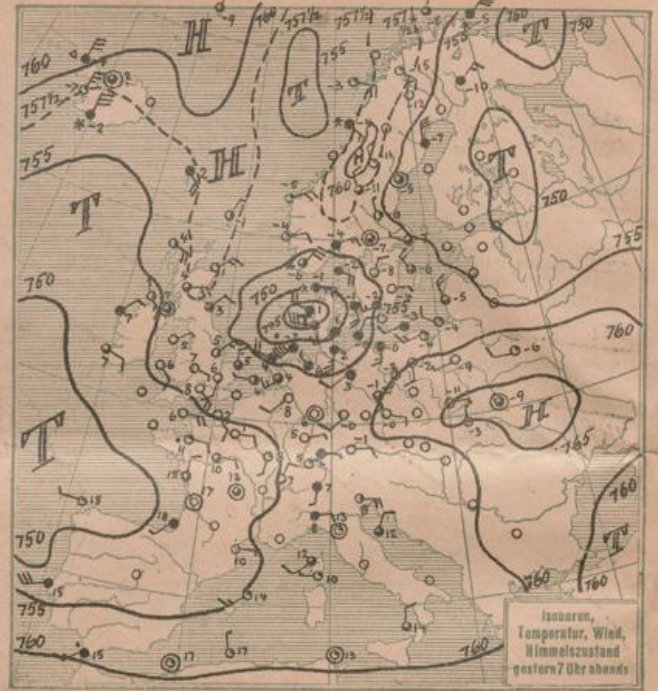
Sturmwarnungen:

Donnerstag, 20. März 1921.

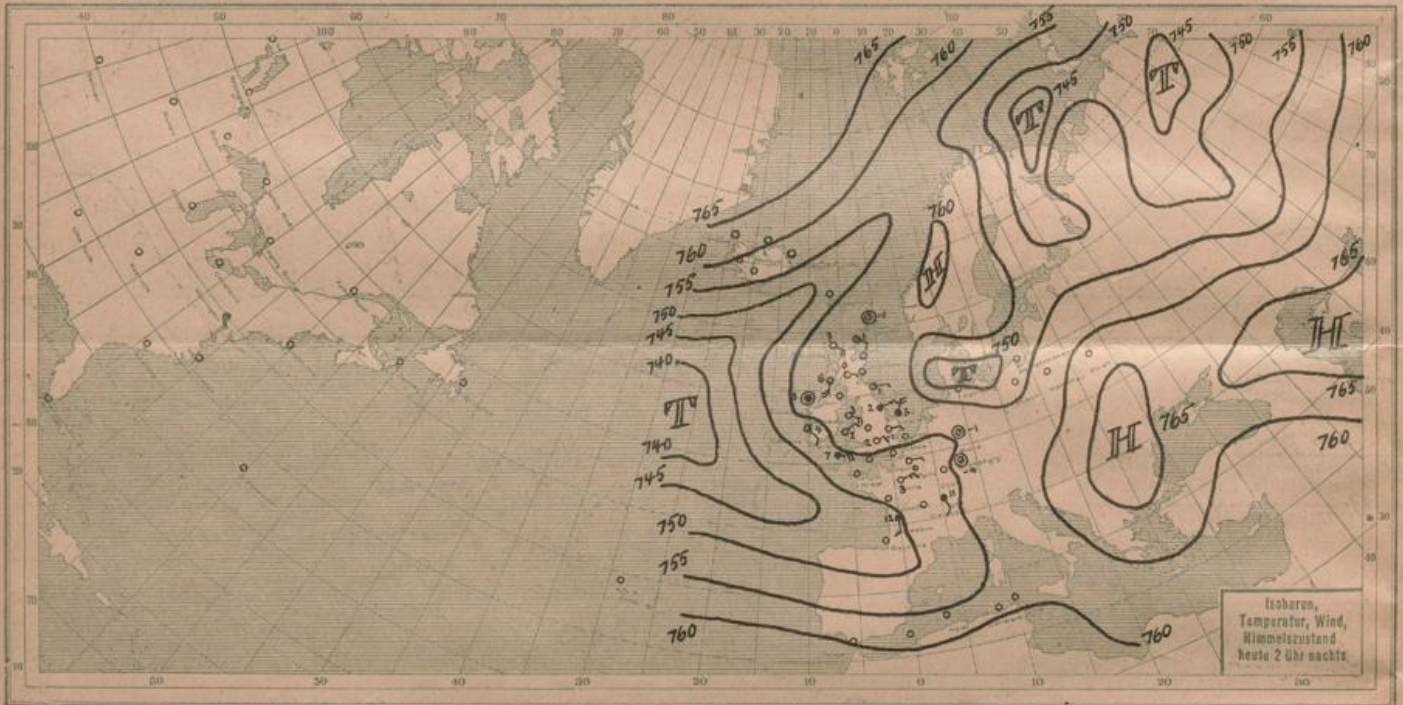
DEUTSCHE



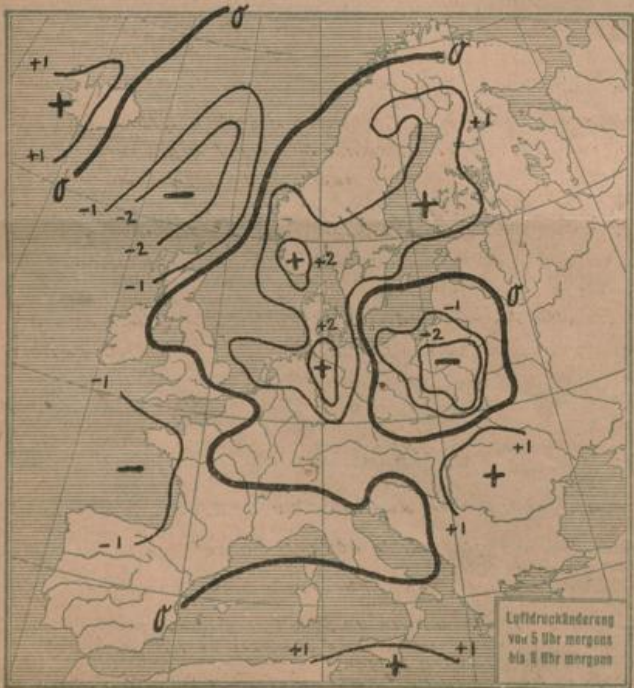
Isobaren, Temperatur, Wind, Himmelzustand gestern 2 Uhr nachm.



Isobaren, Temperatur, Wind, Himmelzustand gestern 7 Uhr abends



Isobaren, Temperatur, Wind, Himmelzustand heute 2 Uhr nachts



Luftdruckänderung von 5 Uhr morgens bis 8 Uhr morgens



Isothermen u. Niederschlagsgebiete 8 Uhr morgens