

# WETTERBERICHT DER DEUTSCHEN SEEWARTE

JAHRGANG 49 Nr. 85

Dienstag, d. 25. März 1924

Mitteleuropäische Zeit — Luftdruck reduziert auf 0° Temperatur, N—Meeresspiegel, Schwere in 45° Breite — Temperatur in Grad Celsius — Windst. nach Beaufortskala (12 = Orkan) — Wetter: 00 bis 09 wolkenlos bis halb bedeckt, 10—19 halb bis ganz bedeckt, 20—29 Dunst oder Nebel, 30—39 Schauer, 40—49 Rieselregen, 50—59 sonstiger Regen, 60—69 Schnee, 70—79 Regen und Schnee gemischt, 80—89 Graupeln oder Hagel, 90—99 Gewitter — W = Witterungsverlauf seit der letzten Beobachtung: 0 = wolkenlos bis halb bedeckt, 1 = wolkgig, 2 = anhaltend ganz bedeckt, 3 = Dunst oder Nebel, 4 = dichter Nebel, 5 = Schauer, 6 = Regen oder Rieselregen, 7 = Schnee, 8 = Graupeln oder Hagel, 9 = Gewitter — Relative Feuchtigkeit: 0 = 95—100%, 9 = 90—94%, 8 = 80—89%, 7 = 70—79%, 6 = 60—69%, 5 = 50—59%, 4 = 40—49%, 3 = 30—39%, 2 = 20—29%, 1 = 10—19%.

## NACHMITTAG UND ABEND DES VORTAGES

DEUTSCHE STATIONEN	NACHMITTAG 2 UHR								ABEND 7 UHR													
	Luftdruck	Wind	Wetter	Temp.	Luftdruck Char. u. Änd.	W	Sichtweite in Km	Wolken	Rel. Feuchtg.	See	Luftdruck	Wind	Wetter	Temp.	Luftdruck Char. u. Änd.	W	Sichtweite in Km	Wolken	Rel. Feuchtg.	Meeresspiegel	Max. See	
Borkum	745.9	SW 4	23	7	+1.0	5	2	11.0	-	7	745.0	SW 4	20	4	0	3	4	61.0	-	9	0	0
Helgoland	-	SW 2	3	7	-	-	-	-	-	-	-	SW 3	bed.	4	0	5	2	10.0	str.	7	0	7
Kiel	43.3	SW 5	40	7	+0.5	5	2	10.0	str.	9	43.0	SW 4	11	5	0	5	2	10.0	str.	7	0	7
Hamburg	46.9	SW 2	54	11	-	6	4	10.0	str.	9	46.2	SW 2	10	11	0	5	4	10.0	str.	8	2	14
Warnemünde	46.3	SW 3	51	9	-	6	-	10.0	str.	0	46.4	SW 3	55	8	0	6	-	10.0	str.	5	8	7
Swinemünde	42.6	WSW 3	10	14	-	1	20	7.0	str.	8	42.9	WSW 2	27	3	-	5	5	10.0	str.	7	0	16
Rügenwaldermünde	50.6	SW 2	11	8	-	1	2	7.0	str.	7	50.3	SW 2	11	3	0	1	2	10.0	str.	9	0	7
Danzig	52.8	SW 3	11	5	-1.0	2	10	10.0	str.	8	52.0	SW 1	11	3	0	6	-	10.0	str.	7	0	6
Königsberg	-	-	-	-	-	-	-	-	-	-	62.4	SW 2	51	3	0	6	2	10.0	str.	0	1	9
Memel	-	-	-	-	-	-	-	-	-	-	48.9	SW 3	16	10	+0.5	6	20	10.0	str.	3	4	14
Aachen	-	-	-	-	-	-	-	-	-	-	46.1	SW 1	11	1	0	5	7	10.0	str.	4	1	13
Löningen	-	-	-	-	-	-	-	-	-	-	48.8	SSW 3	30	12	0	10	10.0	str.	7	0	18	
Magdeburg	49.3	SSW 3	11	7	-0.5	1	20	8.0	str.	5	50.9	SSW 3	11	10	-0.5	1	20	10.0	str.	6	0	15
Dresden	-	-	-	-	-	-	-	-	-	-	51.2	S	16	11	-0.5	5	50	10.0	str.	8	2	16
Grünberg 1/3 Suhl	-	-	-	-	-	-	-	-	-	-	50.8	SW 3	10	11	-0.5	1	10	10.0	str.	8	0	14
Breslau	52.4	SSW 2	11	10	-0.5	6	20	10.0	str.	8	52.0	SSW 2	10	7	-0.5	1	20	10.0	str.	9	0	11
Frankfurt a/M.	51.2	SW 5	11	13	-0.5	6	80	10.0	str.	6	50.3	SSW 3	11	12	-0.5	6	-	10.0	str.	7	0	14
Friedrichshafen	-	-	-	-	-	-	-	-	-	-	51.7	W 1	12	11	-1.0	1	7	10.0	str.	7	0	16
Bamberg	-	-	-	-	-	-	-	-	-	-	52.4	S	11	7	0	6	20	10.0	str.	9	1	15
Fürth	-	-	-	-	-	-	-	-	-	-	52.4	SW 1	12	10	-	1	50	10.0	str.	6	0	17
München	52.3	WSW 2	02	16	-1.0	0	50	10.0	str.	3	51.3	SW 11	11	11	-1.0	5	50	10.0	str.	11	10	
Strassburg	52.8	SW 16	51	11	-	7	50	10.0	str.	0	51.3	SW 11	11	11	-1.0	5	50	10.0	str.	11	10	
Posen	51.6	SSW 4	11	10	-0.5	6	20	9.0	str.	0	51.3	S 2	11	8	-0.5	2	10	10.0	str.	8	0	12
Kahler Asten 852	-	WSW 5	50	5	+0.5	6	10	10.0	str.	0	649.4	W 7	51	3	-0.5	6	20	10.0	str.	0	2	6
Brocken 1148	-	-	-	-	-	-	-	-	-	-	648.2	WSW 6	18	2	-0.5	6	10	10.0	str.	2	1	5
Fichtelberg 1213	648.8	WSW 5	15	3	0	6	4	10.0	str.	0	-	-	-	-	-	-	-	-	-	-	-	-
Schneekoppe 1603	-	-	-	-	-	-	-	-	-	-	-	-	-	-	-	-	-	-	-	-	-	-
Zugspitze 2964	-	-	-	-	-	-	-	-	-	-	-	-	-	-	-	-	-	-	-	-	-	-

\* Es beobachten statt um 2 p und 7 p: Kiel und Warnemünde um 8 p, Aachen um 2<sup>15</sup> p, Dresden um 2<sup>05</sup> p und 7<sup>05</sup> p, Bamberg um 9<sup>15</sup> p, K' Asten 2<sup>00</sup> p, Brocken 2<sup>15</sup> p, Schneekoppe 9<sup>05</sup> p, Zugspitze 2<sup>15</sup> p, 9<sup>15</sup> p — Luftdruck der Bergstationen nicht auf Schwere und N—Meeresspiegel reduziert.

### KÜSTENSTATIONEN UND FEUERSCHIFFE

NACHMITTAG und ABEND des VORTAGES	
List	2 p SW 3, bedeckt, Nebel, See leicht bewegt
Bülk	2 p 742.8 SW 3 Wetter Regen Temp 10 Sicht 10 km See 2
Arkona	2 p 742.5 W 2 " 16 " 8 " 10 " 1
Aussenjade	-
Marientraute	2 p 747.2 SW 2 Wetter 50 Temp 12 Sicht 10 km See 1
Borkumriff	2 p 743.9 SW 4 Wetter 12 Temp 7 Sicht 10 km W-T 3 See
Amrumbank	2 p SW 3 Nebel See 3 L-T 4.0 W-T 3.0
Adlergrund	2 p SW 2 bed. " 3 " 4.4 " 3.0
Borkum	5 p 746.2 SW 3 Wetter 15 Temp 7

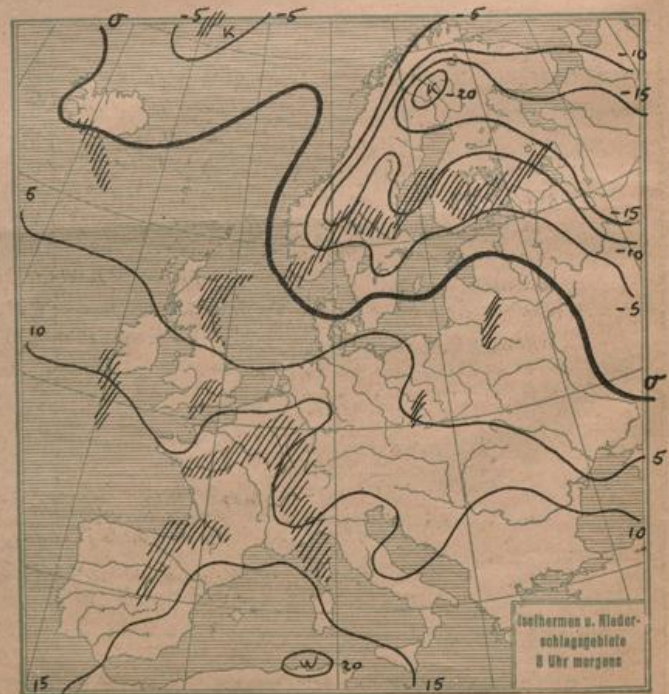
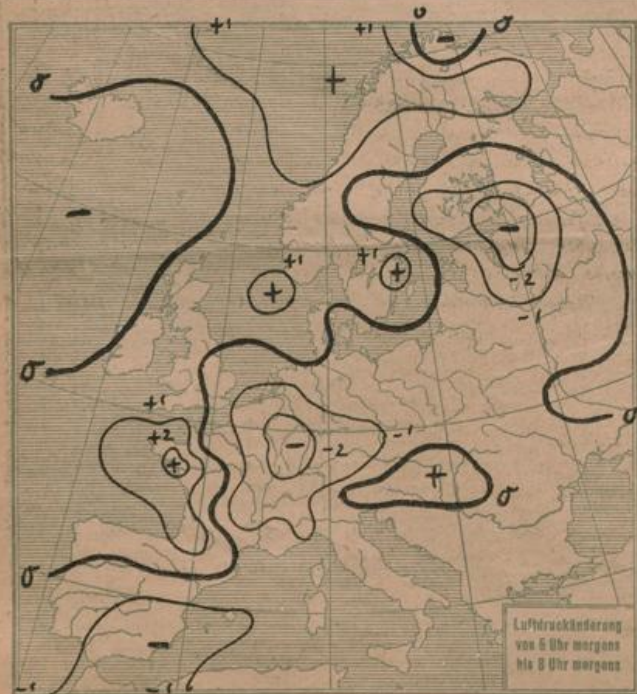
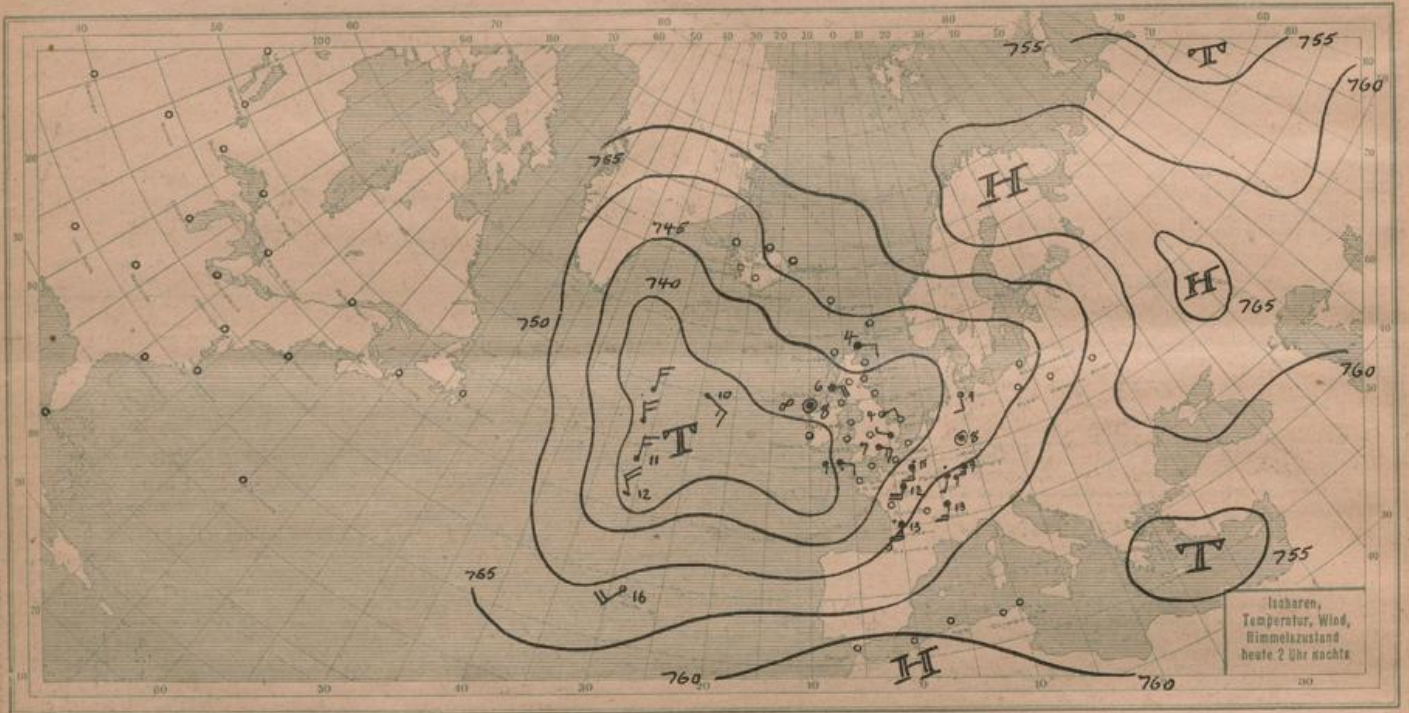
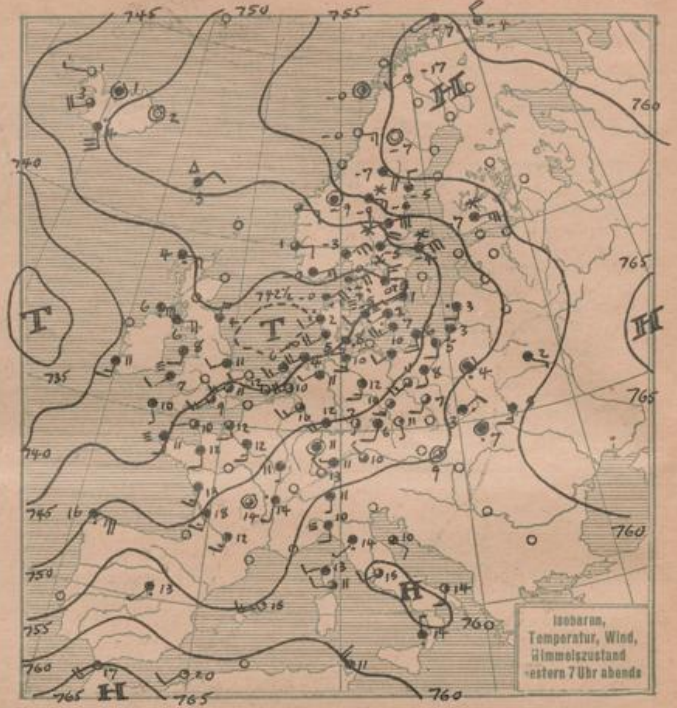
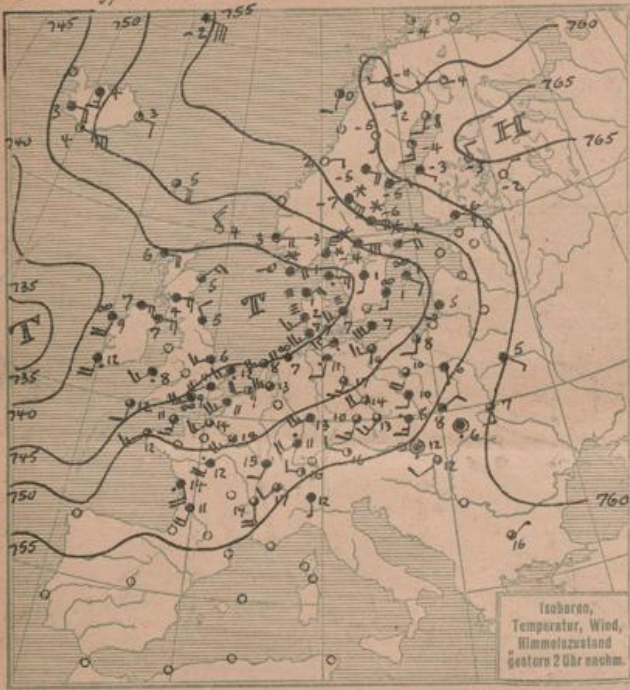
HEUTE MORGEN	
List	8a Fülle, bedeckt, Nebel, See sehr ruhig
Bülk	11a S, bedeckt, d. See 2
Arkona	8a SW sehr leicht, bedeckt, See ruhig
Aussenjade	8a Fülle, Nebel, See ruhig
Marientraute	8a 746.6 SW 2, 17.1 p, Sicht 9.50, See 1
Borkumriff	8a 49.3, SE 1, 18. p
Amrumbank	8a 61, Nebel, See 1
Adlergrund	-
Borkum	11a Fülle, 9, Nebel

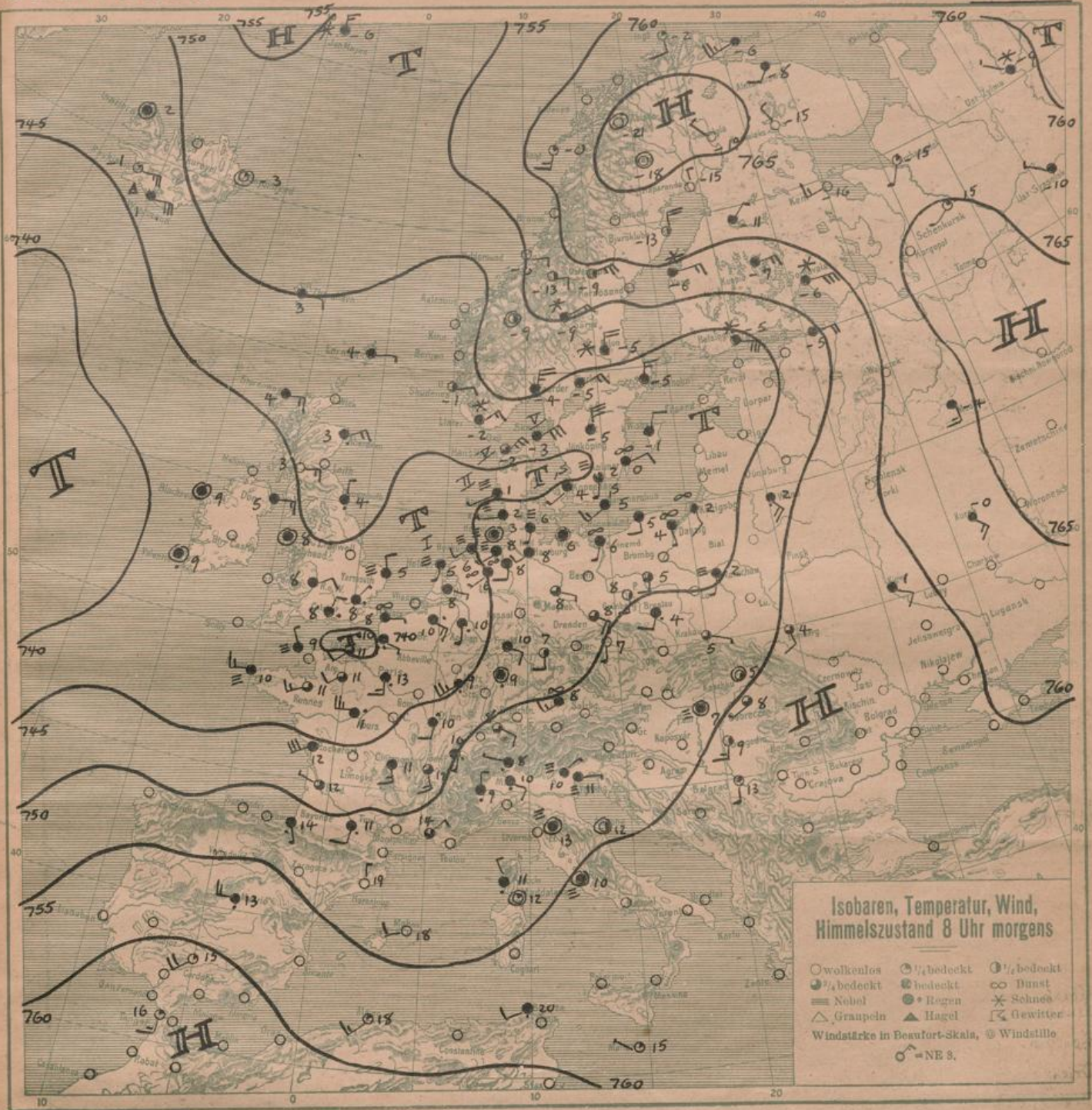
### HEUTE MORGEN 8 UHR

DEUTSCHE STATIONEN	Luftdruck	Wind	Wetter	Temp.	Luftdruck Char. u. Änd.	W	Sichtweite in Km	Wolken	Rel. Feuchtg.	Meeresspiegel	Min. See
Borkum	745.4	SW 2	27	6	-0.5	4	0.20	Nebel	9	0	1
W' haven	45.0	SW 1	24	8	0	5	1	10.0	str.	9	2
Helgoland	44.8	Stille	Nebel	3	-	-	-	-	-	-	-
Kiel	44.5	W 1	27	2	+0.5	3	0.20	Nebel	0	0	2
Bremen	45.9	S 2	20	8	0	1	4	10.0	str.	9	0
Hamburg	46.1	SW 2	11	8	-0.5	2	2	10.0	str.	7	1
Gr. Borstel	-	SW 2	bedeckt	5	-	-	-	-	-	-	-
Kiel	45.1	SW 1	27	6	0	6	-	10.0	str.	0	5
Warnemünde	46.7	Stille	11	6	0	1	2	10.0	str.	9	0
Swinemünde	46.8	SSW 1	27	6	0	1	2	10.0	str.	7	0
Rügenwaldermünde	47.1	S 2	bedeckt	5	+0.1	-	-	-	-	-	-
Danzig	48.6	S 1	26	4	-0.5	1	2	10.0	str.	9	0
Königsberg	48.9	SE 2	27	2	0	2	2	10.0	str.	9	0
Memel	-	-	-	-	-	-	-	-	-	-	-
Aachen	44.1	S 1	50	10	-1.0	0	10	10.0	str.	9	1
Löningen	46.3	SW 1	26	6	-0.5	3	10	10.0	str.	0	1
Magdeburg	47.6	ESE 1	12	8	-0.5	6	4	9.0	str.	8	0
Dresden	47.2	SE 4	11	8	-0.5	1	50	10.0	str.	8	0
Grünberg 1/3 Suhl	49.6	SSW 2	10	8	0	11	0	10.0	str.	8	0
Breslau	50.5	SSW 2	50	4	0	2	10	10.0	str.	9	0
Frankfurt a/M.	47.5	SE 2	11	10	-1.0	2	2	10.0	str.	9	1
Karlsruhe	46.8	SE 1	51	7	-2.0	6	10	10.0	str.	0	5
Friedrichshafen	-	-	-	-	-	-	-	-	-	-	-
Bamberg	41.3	S 1	11	7	-1.5	6	20	10.0	str.	7	0
Fürth	-	-	-	-	-	-	-	-	-	-	-
München	50.1	SW 3	27	8	-1.0	0	4	10.0	str.	8	1
Strassburg	46.4	S 1	51	9	-2.0	5	4	10.0	str.	9	0
Posen	44.8	SSW 2	10	5	0	5	10	10.0	str.	9	0
Kahler Asten 852	-	SW 4	26	2	-1.0	3	4	10.0	str.	0	1
Brocken 1148	645.7	SW 5	26	2	-0.5	6	0.20	Nebel	0	1	2
Fichtelberg 1213	645.7	SSW 5	24	2	-0.5	5	0.20	Nebel	0	1	1
Schneekoppe 1603	618.1	SW 6	66	2	+0.5	7	0.05	str.	0	1	2
Zugspitze 2964	-	-	-	-	-	-	-	-	-	-	-

\* Es beobachten: Dresden 8<sup>05</sup> a, Karlsruhe 7<sup>05</sup> a, Schneekoppe 7<sup>05</sup> a, Zugspitze 7<sup>05</sup> a — Luftdruck der Bergstationen nicht auf Schwere und N—Meeresspiegel reduziert.

Dienstag, 25. März 1924





**ALLGEMEINE ÜBERSICHT 8 Uhr morgens: Dienstag, 25. März 1924**

Noch immer hat sich der Streifen starken Temperaturgefälles über Nord- und Ostsee gehalten. Das in ihm gestern früh über Südschweden gelegene Luftdruckfallgebiet ist von dem Teiltief über Dänemark abgerissen und nordostwärts gewandert, wobei es nachmittags über Südschweden ein neues Teiltief entwickelte, das heute über der östlichen Ostsee erkennbar ist. Auf seiner Rückseite ist über die skandinavische Halbinsel hinweg ein Einbruch polarer Luft südwärts erfolgt, die kalten Luftmassen schieben das absterbende dänische Teiltief langsam südwärts. Die südwestliche Flanke der Kaltluft hat über England die Tiefdruckrinne ebenfalls südwärts gedrängt, so daß das sich in ihr entwickelnde Teiltief bereits über dem Kanal liegt. Durch den Luftfuß warmer Luft aus Südwesten wird es noch an Energie gewinnen. Über Skandinavien hingegen bildet sich hoher Luftdruck aus, so daß wieder östliche Winde und aufklarendes Wetter in Aussicht stehen.

**WETTERAUSSICHTEN AN DER DEUTSCHEN KÜSTE für Mittwoch, 26. März 1924**

**NORDSEE:** Mässige, etwas böige östliche Winde, zeitweise anklarend, aber noch veränderlich, vereinzelt Niederschläge, Abkühlung.  
**westl. Ostsee:** Schwachwindig, zeitweise anklarend, aber noch veränderlich, trocken, Abkühlung.  
**östl. Ostsee:** (Wetterwarte Swinemünde) Mässige südwestliche bis veränderliche Winde, wolkig, strahweise Regen, vielerorts Nebel, mild.  
**östl. Ostsee:** (Wetterwarte Königsberg) Mässige Winde aus südlichen Richtungen, Fortdauer der milden Witterung, wieder Trübung mit Regenfällen.

Sturmwarnungen:

Hamburg, Deutsche Seewarte.

Capelle.

ABT. III.

H. Fr. Gilleberg.

NACH AUFZEICHNUNGEN DER REGISTRIERAPPARATE ZU HAMBURG SEIT GESTERN 8 UHR MORGENS (M.E.Z.)

Table with columns for STUNDE (9-12n, 1-8) and STATION (Wien, Zürich, Helger, etc.). Rows contain data for Thermograph, Barograph, Anemograph, and Sonnenscheindauer in Min.

AUFSTIEGE

Table with columns for STATION, Wind in m/s, Seehöhe, Zeit, Boden, 200, 500, 1000, 1500, 2000, 2500, 3000, 3500, 4000, 4500, 5000, Bemerkungen. Includes handwritten notes like 'Nachträge vom 24. März' and 'Heute morgen'.

SCHIFFSMELDUNGEN

Table with columns for Datum/Zeit/Breite, Länge v. Gr., Luftdruck, Wind, Weiter, Temp. Luft/Wasser, W, Sichtweite in Km, Wolken, See, Dünung aus. Contains multiple rows of ship sighting reports.