

WETTERBERICHT DER DEUTSCHEN SEEWARTE

JAHRGANG 49 Nr. 100

Mittwoch, 9. April 1924

Mitteleuropäische Zeit — Luftdruck reduziert auf 0° Temperatur, N-Meeresspiegel, Schwere in 45° Breite — Temperatur in Grad Celsius — Windst. nach Beaufortskala (12 = Orkan) — Wetter: 00 bis 09 wolkenlos bis halb bedeckt, 10-19 halb bis ganz bedeckt, 20-29 Dunst oder Nebel, 30-39 Schauer, 40-49 Rieselregen, 50-59 sonstiger Regen, 60-69 Schnee, 70-79 Regen und Schnee gemischt, 80-89 Graupeln oder Hagel, 90-99 Gewitter — W = Witterungsverlauf seit der letzten Beobachtung: 0 = wolkenlos bis halb bedeckt, 1 = wolkig, 2 = anhaltend ganz bedeckt, 3 = Dunst oder Nebel, 4 = dichter Nebel, 5 = Schauer, 6 = Regen oder Rieselregen, 7 = Schnee, 8 = Graupeln oder Hagel, 9 = Gewitter — Relative Feuchtigkeit: 0 = 95-100%, 9 = 90-94%, 8 = 80-89%, 7 = 70-79%, 6 = 60-69%, 5 = 50-59%, 4 = 40-49%, 3 = 30-39%, 2 = 20-29%, 1 = 10-19%.

NACHMITTAG UND ABEND DES VORTAGES

DEUTSCHE STATIONEN	NACHMITTAG 2 UHR							ABEND 7 UHR																	
	Luftdruck	Wind	Wetter	Temp.	Luftdruck	W	Sichtweite	Wolken	Rel. Feucht.	Niederlag	Min.	See	Luftdruck	Wind	Wetter	Temp.	Luftdruck	W	Sichtweite	Wolken	Rel. Feucht.	Niederlag	Min.	See	
Borkum	751.6	WSW 2	10	5	0	1	2	10/10	100	0	2	2	750.7	W 3	10	3	10	0	1	4	100	0	0	1	
Helgoland		WSW 2	wolkig									2		W 3	wolkig									2	
Keihum																									
Bremen																									
Hamburg	50.6	NNW 2	12	10	-1.0	1	2	10/10	str-cu	7	0.2	4	50.0	W 1	12	9	0	1	4	10/10	str-cu	8	0.1	14	
Kiel	50.9	SW 1	11	6	-0.5	2	-	10/10	str.	8			50.1	WSW 1	51	6	-0.5	2	10	10/10	str-cu	7	0.1	12	
Warnemünde													50.1	SW 2	11	5	-	0	2	10/10	str-cu	8	0.1	7	
Swinemünde	49.7	WSW 3	02	12	-2.0	0	4	10/10	str-cu	5	0.1	1	49.2	WSW 2	01	3	-	0	0	20	10/10	str-cu	9	0	1
Rügenwaldermünde													49.1	W 2	6	4	+0.1	1	4	10/10	str-cu	8	0	15	
Danzig													50.0	SW 2	01	6	-	0	0	10	10/10	str-cu	6	0	12
Königsberg													50.2	SW 2	26	7	-	0	1	4	10/10	str-cu	7	0	11
Memel	51.4	WSW 4	11	5	-0.5	2	20	10/10	str.	7	0.1	1	51.4	WSW 4	11	5	-0.5	2	20	10/10	str.	7	0	11	
Aachen	52.2	W 4	11	11	-2.0	2	10	10/10	str.	4			51.8	W 3	12	10	-0.5	1	10	10/10	str.	7	0	14	
Lönigen													51.1	NW 1	11	8	-	0	1	4	10/10	str.	8	0	15
Magdeburg	51.3	WSW 2	02	15	-2.0	1	10	10/10	str.	4	0.4	1	49.8	WSW 1	11	12	-0.5	1	2	10/10	str.	4	0	15	
Dresden	52.1	W 4	01	13	-2.0	0	20	10/10	wolkenlos	4			50.3	N 1	12	11	-0.5	0	20	10/10	str.	4	0	14	
Grünberg 1/3 Sch.													50.1	SW 1	12	13	-0.5	0	10	10/10	str.	5	0	17	
Breslau	53.2	W 3	12	13	-1.0	0	20	10/10	str.	5			50.7	SW 2	05	10	-0.5	3	10	10/10	str.	4	0	16	
Frankfurt 4/M.	52.0	WSW 2	01	15	-2.0	0	4	10/10	str.	3			51.2	S 3	07	10	-1.0	0	20	10/10	str-cu	7	0	15	
Friedrichshafen													50.8	NW 1	01	12	-0.5	0	10	10/10	str-cu	3	0	16	
Bamberg													50.6	Stille	02	10	-1.0	0	20	10/10	str-cu	6	0	14	
Fürth													50.7	Stille	01	10	-	0	1	20	10/10	wolkenlos	5	0	17
München	51.6	NE 1	01	11	-2.5	0	20	10/10	str.	5			51.1	Stille	10	10	-	0	0	20	10/10	str-cu	6	0	14
Strassburg	51.7	Stille	01	16	-2.0	0	20	10/10	str.	4			50.4	W 1	20	13	-0.5	-	-	6/10	str.	-	-	-	
Posen	52.8	SSW 4	02	14	-2.5	0	20	10/10	str.	4			51.0	SW 1	01	10	-0.5	6	-	10/10	wolkenlos	5	0	14	
Kahler Asten 852																									
Brocken 1148																									
Fichtelberg 1213																									
Schneekoppe 1603	649.7	WSW 3	01	7	-1.5	0	20	10/10	str-cu	5			651.5	WSW 5	11	2	-1.0	1	10	10/10	str.	0	0	7	
Zugspitze 2964													647.6	NNW 3	12	4	-1.5	1	2	6/10	str.	7	0	3	

*) Es beobachten statt um 2p und 7p: Kiel und Warnemünde um 8p, Aachen um 2¹⁵p, Dresden um 2⁰⁵p und 7⁰⁵p, Bamberg um 9¹⁵p, K' Asten 2³⁰p, Brocken 2¹⁵p, Schneekoppe 9⁰⁵p, Zugspitze 2¹⁶p, 9¹⁶p — Luftdruck der Bergstationen nicht auf Schwere und N-Meeresspiegel reduziert.

KÜSTENSTATIONEN UND FEUERSCHIFFE

NACHMITTAG und ABEND des VORTAGES	
List	8p WSW 4 1/2 bed. etw. d. Reg. See ruhig
Bülk	7p WSW 4 1/2 " " " " " " " "
Arkona	7p W 4 bed. Regen, See ruhig bewegt
Aussenjade	
Marientraute	
Borkumriff	8p 750.6 SW 3 Wetter 10 Temp. 9 W-T 3 5/10 SW
Amrumbank	7p WSW 2, wolkig See 2 L-T 0.0
Adlergrund	7p W 2 bed. See 2, leichte Regenwolken, Sicht 1/2 Meil
Borkum	5p 750.3 W 3 Wetter 15 Temp. 4
HEUTE MORGEN	
List	8a WSW 2 1/2 bed., etw. d. Reg., See ruhig
Bülk	11a W 2 heiter, gew. Sicht, See ruhig
Arkona	8a 746.9 SW 3 Wetter 12 Temp. 3 Sicht 1/2 Meil
Aussenjade	8a SW 2, bewölkt
Marientraute	8a 746.1 SSW 2 Wetter 12 Temp. 6 Sicht 1/2 Meil
Borkumriff	8a 748.6 SW 3 Wetter 00 Temp. 5 W-T 3 5/10 SW
Amrumbank	8a SW 2 heiter, See 2 L-T 5.5 W-T 4.6
Adlergrund	8a W 1 Wetter 00 See ruhig, Sicht 1/2 Meil
Borkum	11a 749.6 W 2 Wetter 00 Temp. 9

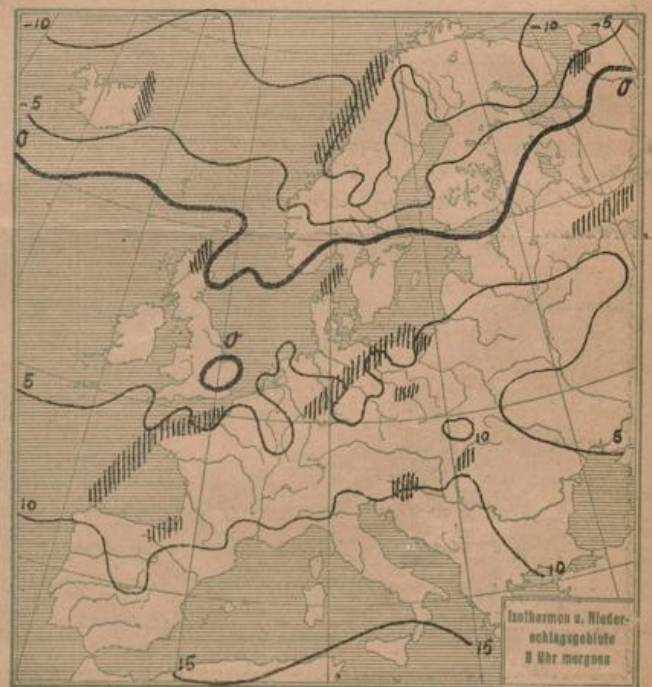
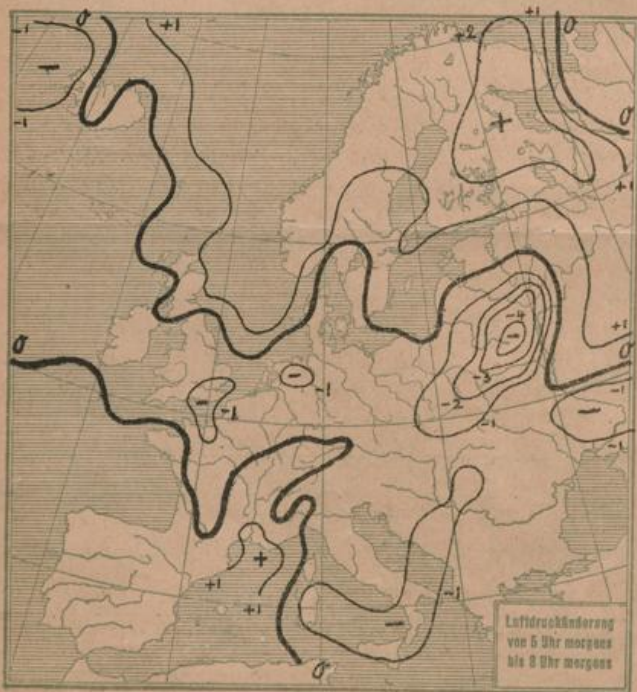
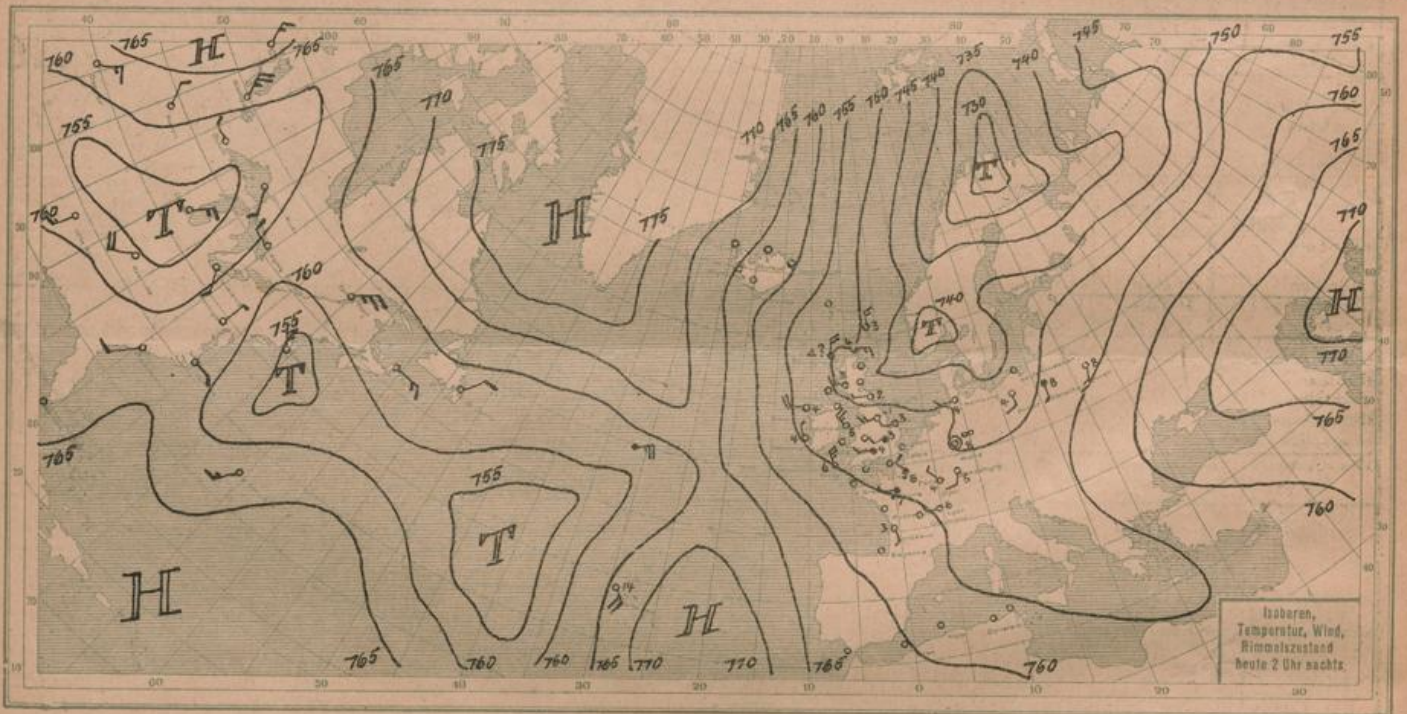
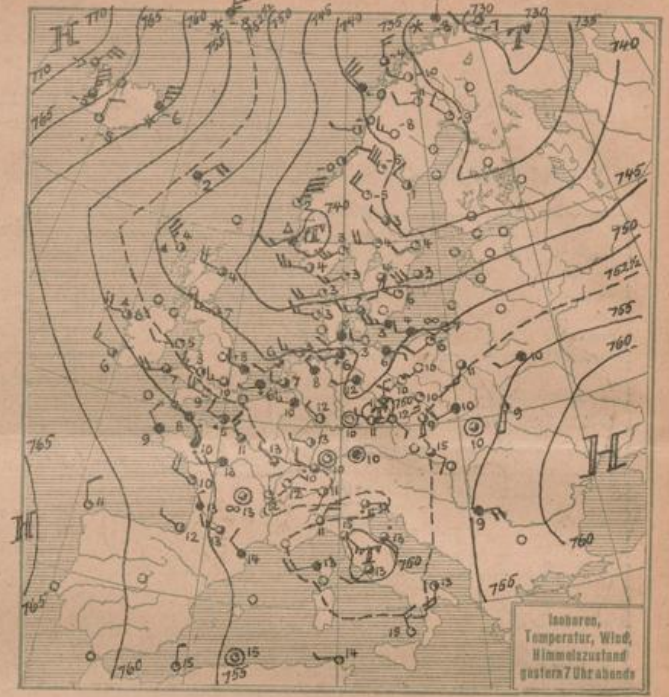
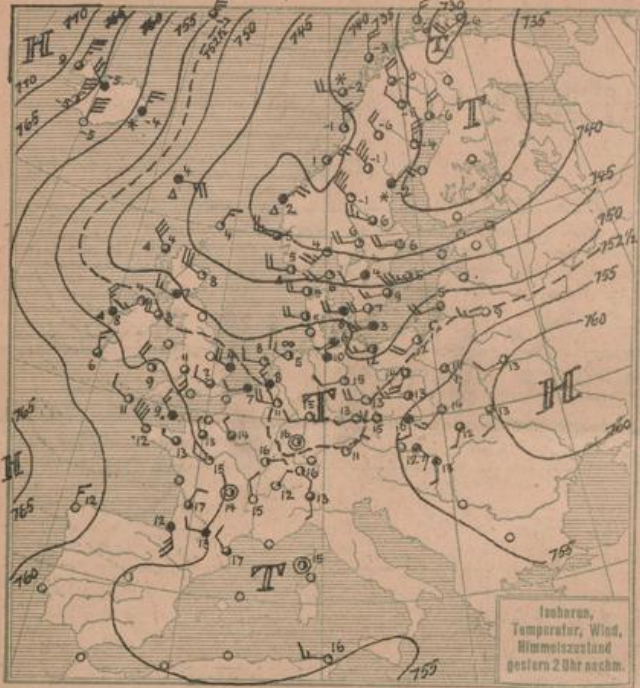
HEUTE MORGEN 8 UHR

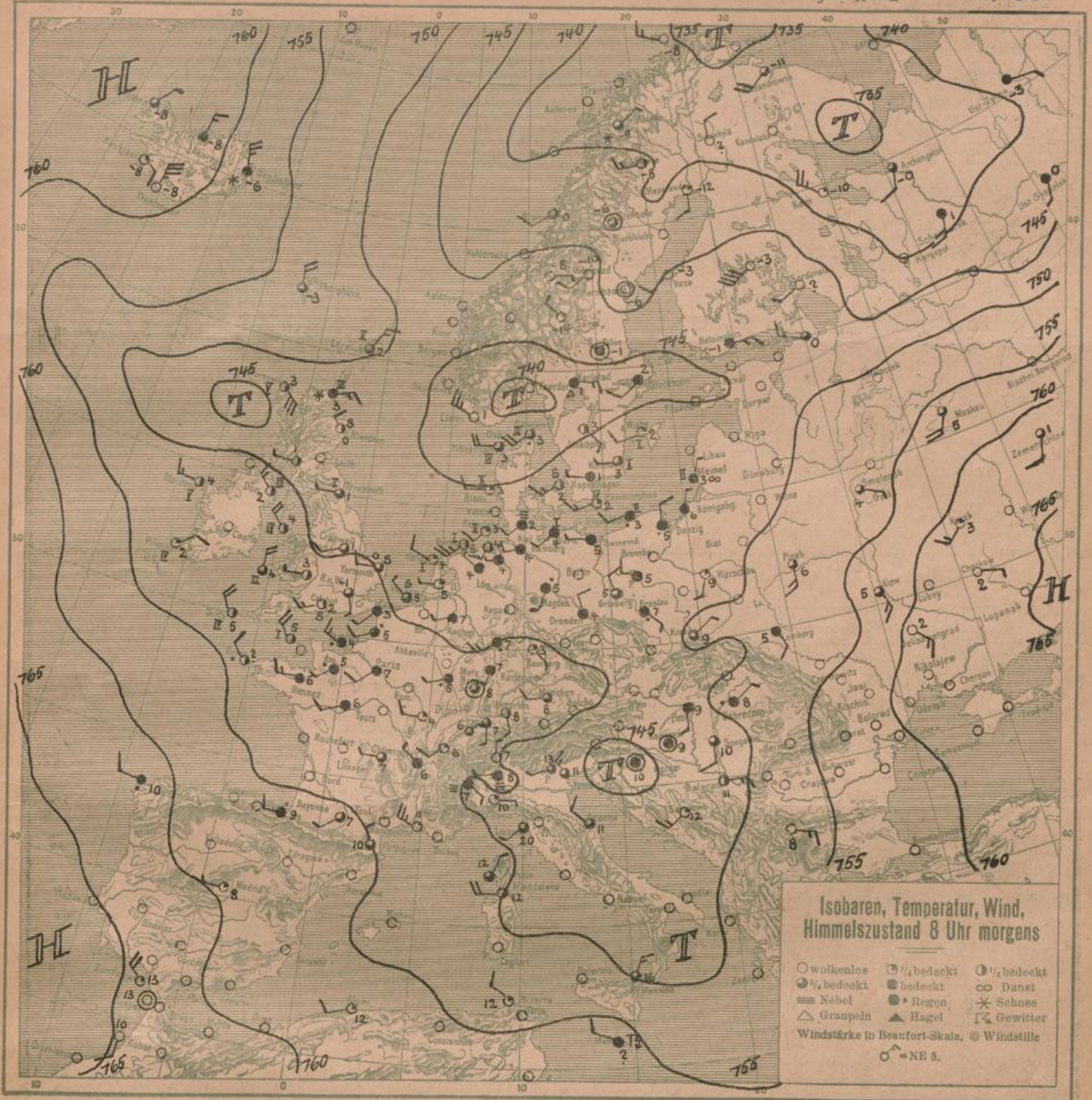
DEUTSCHE STATIONEN	Luftdruck	Wind	Wetter	Temp.	Luftdruck	W	Sichtweite	Wolken	Rel. Feucht.	Niederlag	Min.	See
Borkum	749.1	SW 5	00	5	0	3	10	10/10	100	0	0	1
W'haven	48.2	SSW 2	10	4	0	5	2	10/10	100	0.5	2	2
Helgoland	49.1	SW 2	1/2 bed.	3								2
Keihum												
Bremen	46.8	W 1	12	4	0	5	2	10/10	str.	7	0.2	4
Hamburg	49.9	WSW 1	11	4	-	0	5	10/10	str.	9	0.3	4
Gr. Borsfel		SW 3	11	4	-	0	2	10/10	str.	-	0	2
Kiel	48.8	SW 2	25	2	-	0	3	-	-	0	0	0
Warnemünde	49.7	SW 1	12	4	-	0	1	10/10	Nebel	0	0	0
Swinemünde	48.7	W 1	11	5	-	0	6	10/10	str.	8	0	1
Rügenwaldermünde	48.3	WSW 2	12	3	+0.3	3	4	10/10	str.	8	0.6	3
Danzig	48.9	N 2	50	5	-	0	6	10/10	str.	0	1	2
Königsberg	47.8	NNE 1	10	6	-	0	10	10/10	str-cu	8	0.1	3
Memel	48.3	NNE 1	27	3	-	0	4	10/10	str.	9	2	2
Aachen	49.7	WSW 1	16	7	-0.5	7	4	10/10	str.	9	8	4
Lönigen	49.6	NW 1	11	4	-1.5	6	2	10/10	str.	7	1	3
Magdeburg	49.9	SSW 1	51	5	-	0	6	10/10	str.	8	2	5
Dresden	48.6	NNW 2	11	4	+0.5	1	10	10/10	str.	8	0	2
Grünberg 1/3 Sch.	48.8	NNW 2	15	5	+0.5	1	4	10/10	str.	8	0	4
Breslau	48.9	SE 1	50	7	-	0	5	10/10	str.	9	0	4
Frankfurt 4/M.	50.4	SW 3	52	7	-	0	6	10/10	str.	8	0.3	6
Karlsruhe	50.8	SSW 2	11	7	-	0	2	10/10	str.	7	0	6
Friedrichshafen	51.2	SSW 1	11	8	-0.5	6	20	10/10	str-cu	8	2	6
Bamberg	50.7	SE 1	01	3	-	0	1	10/10	str-cu	9	0	1
Fürth												
München	50.7	W 2	11	8	-	0	10	10/10	str-cu	9		
Strassburg	51.0	Stille	11	8	+0.5	2	10	10/10	str.	9		
Posen	49.0	NNW 2	12	5	-	0	1	10/10	str-cu	8	0	3
Kahler Asten 852												
Brocken 1148	649.1	S 4	61	0	-1.0	3	1	10/10	str.	0	0	0
Fichtelberg 1213	649.1	S 3	61	-2	-0.5	7	0.2	10/10	str.	0	0	2
Schneekoppe 1603	645.3	SSW 2	11	4	-	0	10	10/10	str.	7	0	0
Zugspitze 2964												

*) Es beobachten: Dresden 8⁰⁵a, Karlsruhe 7¹⁶a, Schneekoppe 7⁰⁵a, Zugspitze 7¹⁵a Luftdruck der Bergstationen nicht auf Schwere und N-Meeresspiegel reduziert.

Mittwoch, d. 9. April 1924.

DEUTSCHE





ALLGEMEINE ÜBERSICHT 8 Uhr morgens: Mittwoch, d. 9. April 1924.

Deutlich erkennbar hat während der letzten Tage eine Südwärtsverlagerung der Tiefdruckfurche stattgefunden, längs welcher die meist flachen Depressionen einander folgen. Deren zahlreichen Ausläufern entsprechen die räumlich und zeitlich sehr wechselnden Windrichtungen und der gewundene Verlauf der Isothermen. In allem kommt der unbeständige, böige Charakter der Witterung zum Ausdruck. Anzeichen für eine Änderung liegen nicht vor.

WETTERAUSSICHTEN AN DER DEUTSCHEN KÜSTE für Donnerstag, d. 10. April 1924.

NORDSEE: Veränderliche, vielfach böige Winde, wechselnde Bewölkung, noch kühl, Niederschläge, u. westl. Stöße.

OSTSEE (Wetterwarte Swinemünde): Schwache veränderliche Winde, wolkig, strichweise leichte Niederschläge, wenig Wärmeänderung.

5stl. OSTSEE (Wetterwarte Königsberg): Mäßige westl. Winde, veränderlich, Regenfälle, kühler, nachts Frostgefahr.

Windwarnungen: (Gestern Nam ") Gefahr böiger Westwinde noch nicht vorüber; Signalball hängen lassen.

NACH AUFZEICHNUNGEN DER REGISTRIERAPPARATE ZU HAMBURG SEIT GESTERN 8 UHR MORGENS (M.E.Z.)

Table with columns for STUNDE (9-12n, 1-8) and rows for Thermograph, Barograph, Anemograph (Richtung, m.p.Ø), and Sonnenscheindauer in Min.

Table with columns for STATION, Gestern nachm. 2 Uhr, Gestern abend 7 Uhr, Heute morgen 8 Uhr, and rows for various stations like Wien, Zürich, Helder, etc.

AUFSTIEGE

Table with columns for STATION, Wind in %/S, Seehöhe, Zeit, Boden, 200, 500, 1000, 1500, 2000, 2500, 3000, 3500, 4000, 4500, 5000, and Bemerkungen.

SCHIFFSMELDUNGEN

Table with columns for Datum, Zeit, Breite, Länge, Luftdruck, Wind, Wetter, Temp. Luft/Wasser, W, Sichtweite in Km, Wolken, See, Dünung aus, and rows for various ship reports.