

WETTERBERICHT DER DEUTSCHEN SEEWARTE

JAHRGANG 49 Nr. 101

Donnerstag, 10. April 1924

Mitteleuropäische Zeit — Luftdruck reduziert auf 0° Temperatur, N-Meerespiegel. Schwere in 45° Breite — Temperatur in Grad Celsius — Windstärk nach Beaufortskala (12 = Orkan) — Wetter: 00 bis 09 wolkenlos bis halb bedeckt, 10-19 halb bis ganz bedeckt, 20-29 Dunst oder Nebel, 30-39 Schauer, 40-49 Rieselregen, 50-59 sonstiger Regen, 60-69 Schnee, 70-79 Regen und Schnee gemischt, 80-89 Graupeln oder Hagel, 90-99 Gewitter — W = Witterungsverlauf seit der letzten Beobachtung: 0 = wolkenlos bis halb bedeckt, 1 = wolbig, 2 = anhaltend ganz bedeckt, 3 = Dunst oder Nebel, 4 = dichter Nebel, 5 = Schauer, 6 = Regen oder Rieselregen, 7 = Schnee, 8 = Graupeln oder Hagel, 9 = Gewitter — Relative Feuchtigkeit: 0 = 95-100%, 1 = 90-94%, 2 = 80-89%, 3 = 70-79%, 4 = 60-69%, 5 = 50-59%, 6 = 40-49%, 7 = 30-39%, 8 = 20-29%, 9 = 10-19%.

NACHMITTAG UND ABEND DES VORTAGES

DEUTSCHE STATIONEN	NACHMITTAG 2 UHR										ABEND 7 UHR																		
	Luftdruck	Wind	Wetter	Temp.	Luftdruck Char. u. Änd.	W	Sichtweite in Km	Wolken	Rel. Feuchtigkeit	See	Luftdruck	Wind	Wetter	Temp.	Luftdruck Char. u. Änd.	W	Sichtweite in Km	Wolken	Rel. Feuchtigkeit	Nieder-schlag	Max. See								
Borkum	749.6	w	2	01	7	—	0	0	20	2/10	str.	9	—	748.5	nn	3	11	4	—	0.5	2	50	10/10	str.	9	0	—	0	
Heigoland		w	2	heiter																									
Kiel	490	SSW	3	50	6	—	0	5	10	10/10	str.	7	—	489	SSW	1	10	6	—	0	1	4	2/10	str.	7	0.6	8	—	
Warnemünde	489	w	2	11	6	—	0	5	10	10/10	str.	7	—	487	SSW	1	01	4	—	0	1	—	1/10	str.	7	0.2	8	—	
Swinemünde	486	SW	1	11	10	—	0	1	10	10/10	str.	8	—	484	SW	1	12	3	—	0.5	1	2	10/10	str.	9	0	13	—	
Rügenwaldermünde	487	SW	1	11	5	—	0	6	10	10/10	str.	9	—	480	Stille	bed.	5	—	0	1	4	10/10	str.	8	0	11	—		
Danzig	487	nnw	1	11	5	—	0	6	10	10/10	str.	9	—	50.2	Stille	11	4	—	0.5	0	10	10/10	str.	9	0	6	—		
Königsberg																													
Memel																													
Aachen	486	nnw	1	11	6	—	0	5	10	10/10	str.	8	—	484	w	4	55	3	—	0.5	6	10	10/10	str.	9	2	8	—	
Löningen														485	SW	1	11	6	—	0.5	5	1	10/10	str.	7	3	9	—	
Magdeburg	497	nn	1	51	6	—	0	5	10	10/10	str.	9	—	493	Stille	11	5	—	0	6	10	10/10	str.	8	4	6	—		
Dresden	493	SE	2	11	14	—	0	5	10	10/10	str.	7	—	487	nnw	1	55	6	—	0	2	2	10/10	str.	7	2	10	—	
Grünberg 1/6 Schl.														487	SSW	1	55	8	—	0	3	16	10/10	str.	9	2	12	—	
Breslau	478	N	2	11	14	—	0	5	20	10/10	str.	6	—	483	SW	1	40	6	—	0	6	4	10/10	str.	8	0.3	9	—	
Frankfurt a/M.	499	nnw	3	11	10	—	0	5	10	10/10	str.	5	—	481	nnw	3	52	9	—	0.5	5	4	10/10	str.	8	0	14	—	
Friedrichshafen														482	SW	1	11	8	—	0	6	10	10/10	str.	7	1	10	—	
Bamberg														51.0	SSW	3	16	7	—	0	6	10	10/10	str.	8	0.3	11	—	
Fürth														59.8	S	2	11	6	—	0.5	2	10	10/10	str.	8	0	10	—	
München	491	nnw	2	12	12	—	0	5	20	10/10	str.	5	—	51.4	Stille	50	7	—	0	6	10	10/10	str.	7	0	13	—		
Strassburg	50.6	Stille		51	10	—	0	5	10	10/10	str.			50.1	w	3	30	5	—	0	10	10/10	str.	7	0	13	—		
Posen	495	N	2	11	8	—	0	1	10	10/10	str.	6	—	497	ENE	1	30	6	—	0	0	4	10/10	str.	8	—	0	—	
Kahler Asten 852																													
Brocken 1148																													
Fichtelberg 1213																													
Schneekoppe 1603																													
Zugspitze 2964																													

*Es beobachtet statt um 2p und 7p: Kiel und Warnemünde um 8p, Aachen um 2¹⁵p, Dresden um 2⁰⁵p und 7⁰⁵p, Bamberg um 9¹⁵p, K' Asten 2⁰⁰p, Brocken 2¹⁵p, Schneekoppe 9⁰⁵p, Zugspitze 2¹⁵p, 9¹⁰p — Luftdruck der Bergstationen nicht auf Schwere und N-Meerespiegel reduziert.

KÜSTENSTATIONEN UND FEUERSCHIFFE

HEUTE MORGEN 8 UHR

NACHMITTAG UND ABEND DES VORTAGES

DEUTSCHE STATIONEN	Luftdruck	Wind	Wetter	Temp.	Luftdruck Char. u. Änd.	W	Sichtweite in Km	Wolken	Rel. Feuchtigkeit	Nieder-schlag	Min. See	
Borkum	751.1	nnw	2	11	4	—	0	20	10/10	str.	0	
W'haven	495	NE	4	40	3	—	0	2	10/10	str.	2	
Heigoland	480	NE	5	bed.	1	—	0	2	10/10	str.	4	
Kiel												
Warnemünde	488	w	1	16	1	—	0	6	10/10	str.	1	
Swinemünde	487	ENE	2	12	4	—	0	2	10/10	str.	3	
Rügenwaldermünde	489	ENE	2	12	4	—	0	2	10/10	str.	0	
Danzig	50.1	Stille		26	4	—	0	10	10/10	str.	1	
Königsberg	496	ENE	1	11	2	—	0	10	10/10	str.	1	
Memel	51.0	Stille		28	1	—	0	3	10/10	str.	2	
Aachen	52.6	w	1	11	2	—	0	6	10/10	str.	5	
Löningen												
Magdeburg												
Dresden	495	nnw	3	01	3	—	0	50	10/10	str.	2	
Grünberg 1/6 Schl.	496	w	4	16	3	—	0	6	10/10	str.	3	
Breslau	488	nnw	1	11	6	—	0	6	10/10	str.	5	
Frankfurt a/M.	52.9	nnw	3	02	4	—	0	10	10/10	str.	5	
Friedrichshafen	54.3	SW	3	01	3	—	0	50	10/10	str.	3	
Bamberg	53.1	nnw	2	11	2	—	0	6	10/10	str.	1	
Fürth												
München	51.8	nnw	3	11	3	—	0	6	10/10	str.	0	
Strassburg	51.8	SSW	2	11	3	—	0	1	10/10	str.	0	
Posen	493	SE	2	41	3	—	0	6	10/10	str.	3	
Kahler Asten 852												
Brocken 1148	493.0	nnw	8	61	5	—	0	7	0.2	10/10	str.	2
Fichtelberg 1213	494.0	nnw	9	61	5	—	0	7	0.2	10/10	str.	7
Schneekoppe 1603												
Zugspitze 2964												

*Es beobachtet: Dresden 8⁰⁵a, Karlsruhe 7¹⁵a, Schneekoppe 7⁰⁵a, Zugspitze 7¹⁵a. Luftdruck der Bergstationen nicht auf Schwere und N-Meerespiegel reduziert.

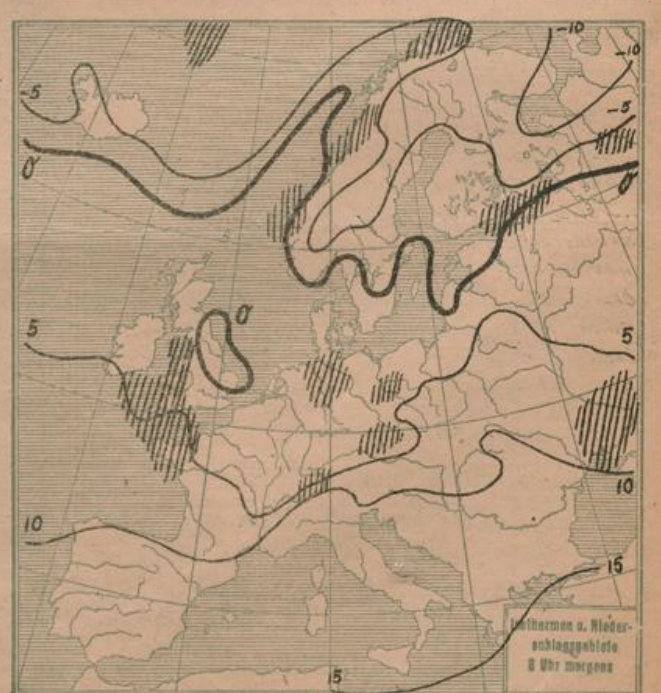
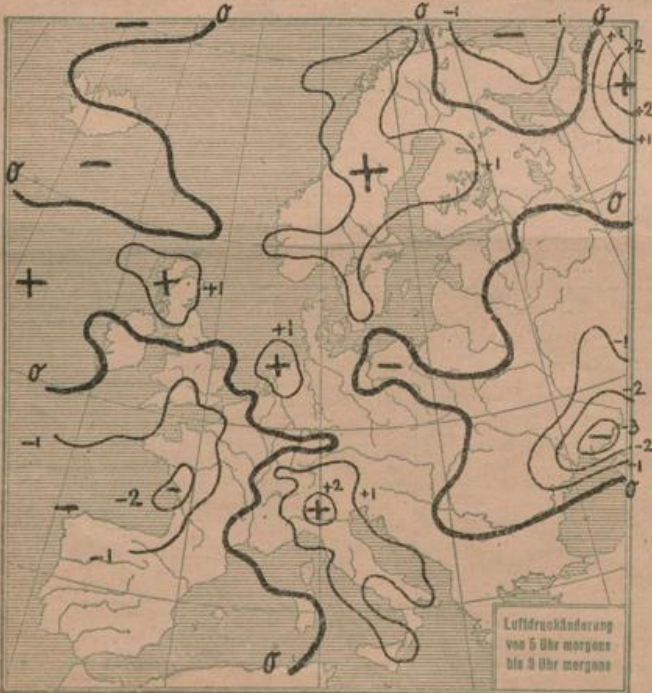
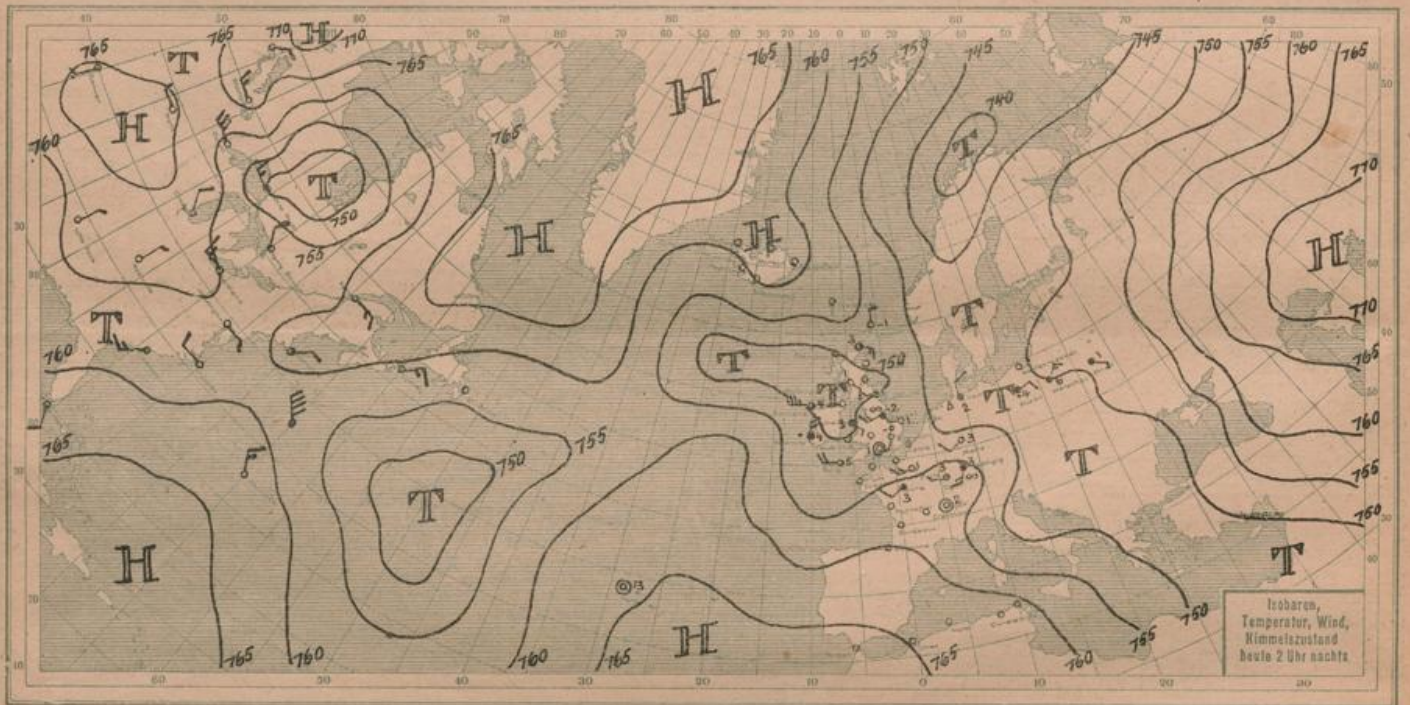
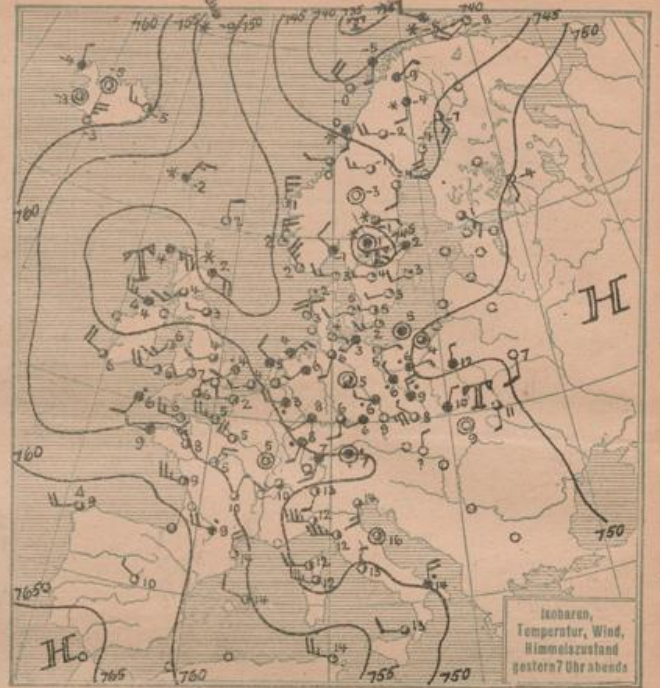
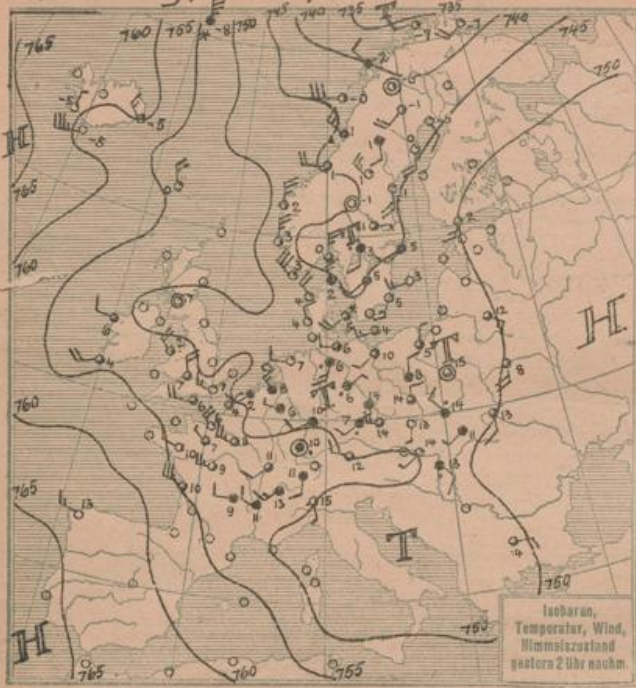
List	2p nnw 2 bed. gute Sicht. See ruhig
Bülk	2p 746.5 w3 Wetter 10 Temp. 7 Sicht w. 10 km See 2
Arkona	2p w1 heiter. See ruhig
Aussenjade	
Marleneleuchte	2p 749.4 SSW 3 Wetter 20 Temp. 12
Borkumriff	2p 749.1 w1 Wetter 00 Temp. 10 10/10 w-T 4
Amrumbank	2p nnw 2 heiter. See 2 L-T 5.0 w-T 4.0
Adlergrund	2p Stille, wolbig. See ruhigt. S. 2.0 w-T 4.2
Borkum	5p 749.2 nne 2 Wetter 12 Temp. 5

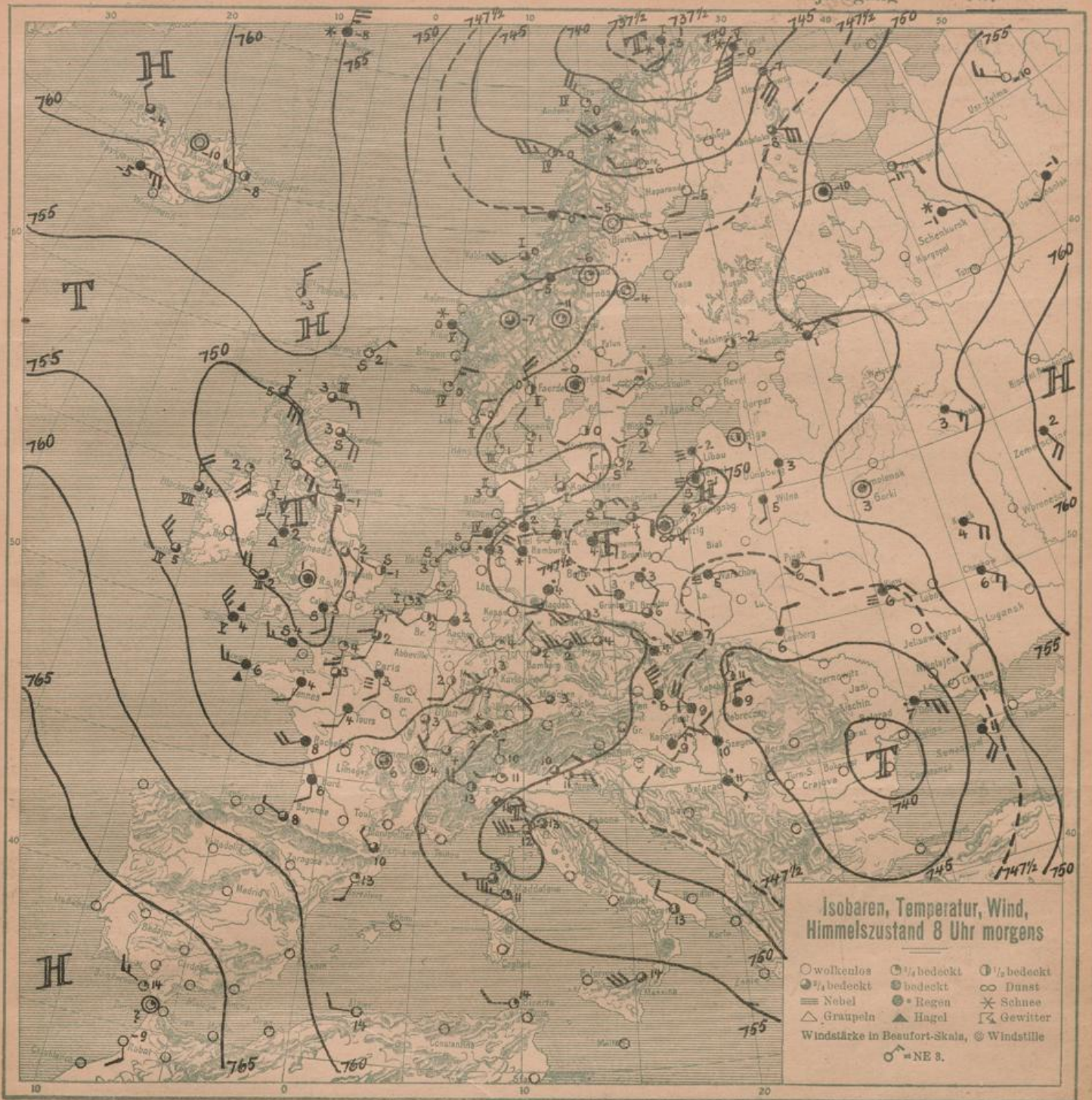
HEUTE MORGEN

List	8a 42.3 3/4 bed. gute Sicht. See ruhig
Bülk	8a 747.1 nne 4 Wetter 12 Temp. 2 Sicht 10 km See 4
Arkona	8a 744.4 bed. See ruhigt. bewegt
Aussenjade	8a nne 5 bewolkt. See 2
Marleneleuchte	8a 750.4 nne 6 Wetter 8 Temp. 3 S. 2.0 w-T 2.0 See 4
Borkumriff	8a 751.3 nne 3 Wetter 01 Temp. 3 10/10 w-T 3
Amrumbank	8a nne 4 1/2 bed. See 3 w-T 5.5
Adlergrund	8a nne 3 bewolkt. Wolbig. See ruhig. S. 2.0 w-T 2.0
Borkum	4a 752.1 nne 2 Wetter 11 Temp. 5

Donnerstag, d. 10. April 1924.

DEUTSCHE





ALLGEMEINE ÜBERSICHT 8 Uhr morgens: Donnerstag, d. 10. April 1924.

Eine breite Rinne tiefen Druckes zieht sich in nordsüdlicher Richtung vom nördlichen Eismeer über Skandinavien, Ostseeländer, Polen, untere Donau bis nach Ägypten. Sie ist ein Gebiet meist schwacher umlaufender Winde, in das einzelne flache Mulden eingebettet liegen. Die Hauptdepression liegt noch immer an der Spitze des nördlichsten Norwegen; ferner fällt in die Augen das Tief über der unteren Donau, das sich vertieft hat. Die Luftdruckgegensätze sind allgemein über dem ganzen europäischen Kontinent geringe. An der deutschen Nordseeküste war gestern Abend ein kleiner Wirbel zu erkennen, der nachts unter Vertiefung ostwärts zog. Auf seiner Rückseite brach eine Staffel Kaltluft von Norden her ein, senkte die Temperaturen an der Erdoberfläche nahe bis zum Nullpunkt und brachte stellenweise recht ergiebige Niederschläge in Form von Regen und Schnee gemischt. Über den britischen Inseln ist neuer Tiefdruck in Ausbildung, der sich seit gestern dort weiter ausgebreitet hat. Von derartigen Randgebilden wird das Wetter unserer Küsten noch einige Zeit beeinflusst bleiben.

WETTERAUSSICHTEN AN DER DEUTSCHEN KÜSTE für Freitag, d. 11. April 1924.

NORDSEE: Schwache veränderliche Winde aus wechselnden Richtungen, nach kurzem Aufklaren erneut Trübung mit Niederschlägen, und wahl. Ostsee: Temperatur andauernd kühl, teilweise unsichtig.
OSTSEE: (Wetterw. Swinemünde:) Vorübergehend auffrischende Winde aus veränderlichen Richtungen, wolkig, Regenfälle, wenig Wärmeänderung, meist diesig.
östl. OSTSEE: Schwache, zeitweise etwas auffrischende Winde aus wechselnden Richtungen, meist trübe und unsichtig, Niederschläge. Sinken der Temperatur.

Sturmwarnungen:

NACH AUFEICHNUNGEN DER REGISTRIERAPPARATE ZU HAMBURG SEIT GESTERN 8 UHR MORGENS (M.E.Z.)

Table with columns for STUNDE (9-12n, 1-8) and rows for Thermograph, Barograph, Anemograph, and Sonnenscheindauer in Min. Includes a detailed station data table with columns for STATION, Gestern nachm. 2Uhr, Gestern abend 7Uhr, Heute morgen 8Uhr, and STATION, Gestern nachm. 2Uhr, Gestern abend 7Uhr, Heute morgen 8Uhr.

AUFSTIEGE

Table with columns for STATION, Wind in m/s, Seehöhe, Zeit, Boden (200, 500, 1000, 1500, 2000, 2500, 3000, 3500, 4000, 4500, 5000), and Bemerkungen. Includes sub-sections for 'Nachträge v. 9. April 1924', 'Gestern nachm. u. abend', and 'Heute morgen'.

SCHIFFSMELDUNGEN

Table with columns for Datum, Zeit, Breite, Länge v. Gr., Luftdruck, Wind, Wetter, Temp. Luft/Wasser, W, Sichtweite in Km, Wolken, See, Dünung aus, and corresponding columns for the second set of data.