

WETTERBERICHT DER DEUTSCHEN SEEWARTE

JAHRGANG 49 Nr. 105

Montag, 14. April 1924

Mitteleuropäische Zeit — Luftdruck reduziert auf 0° Temperatur, N-Meerespiegel, Schwere in 45° Breite — Temperatur in Graden Celsius — Windstärk nach Beaufortskala (12 = Orkan) — Wetter: 00 bis 09 wolkenlos bis halb bedeckt, 10-19 halb bis ganz bedeckt, 20-29 Dunst oder Nebel, 30-39 Schauer oder Regen, 40-49 Rieseisregen, 50-59 sonstiger Regen, 60-69 Schnee, 70-79 Regen und Schnee gemischt, 80-89 Graupeln oder Hagel, 90-99 Gewitter — W = Witterungsverlauf seit der letzten Beobachtung: 0 = wolkenlos bis halb bedeckt, 1 = wolzig, 2 = anhaltend ganz bedeckt, 3 = Dunst oder Nebel, 4 = dichter Nebel, 5 = Schauer, 6 = Regen oder Rieseisregen, 7 = Schnee, 8 = Graupeln oder Hagel, 9 = Gewitter — Relative Feuchtigkeit: 0 = 95-100%, 9 = 90-94%, 8 = 80-89%, 7 = 70-79%, 6 = 60-69%, 5 = 50-59%, 4 = 40-49%, 3 = 30-39%, 2 = 20-29%, 1 = 10-19%.

NACHMITTAG UND ABEND DES VORTAGES

DEUTSCHE STATIONEN	NACHMITTAG 2 UHR								ABEND 7 UHR															
	Luftdruck	Wind	Wetter	Temp.	Luftdruck (Char. u. Änd.)	W	Sichtweite in km	Wolken	Rel. Feuchtigkeit	Niederschlag	Min.	See	Luftdruck	Wind	Wetter	Temp.	Luftdruck (Char. u. Änd.)	W	Sichtweite in km	Wolken	Rel. Feuchtigkeit	Niederschlag	Min.	See
Borkum	751,7	NW 2	11	11	+1,5	2	10	10/10	2/10	str	1	755,3	W 2	01	9	+1,0	0	20	5/10	str	9	0	-	-
Helgoland		EME 1	wolzig																					
Keitum																								
Bremen																								
Hamburg	51,2	NW 1	30	4	+2,0	7	2	10	2/10	str	8	50,0	WNW 3	00	5	+1,5	1	10	2/10	str	8	0	6	
Kiel	52,1	EME 1	11	9	+1,0	7	-	10	str	8	51,3	WNW 1	20	5	+2,0	5	4	7/10	str	8	2	6		
Warnemünde												56,8	E 2	11	3	+2,0	2	-	10/10	str	9	0	4	
Swinamünde	52,0	SE 3	40	3	0,0	7	2	10	str	9	57,0	NE 1	11	3	+1,5	1	10	10/10	str	9	0	4		
Rügenwäldermünde												54,5	ESE 1	11	3	+1,0	6	4	10/10	str	9	2	4	
Danzig	55,8	ESE 3	12	6	-0,5	1	20	7/10	str	3	57,7	SE 1	bedeckt	4	+1,1									
Königsberg																								
Memel																								
Aachen	55,7	W 3	10	8	+0,5	1	10	10/10	str	6	57,4	W 2	01	8	+0,5	0	20	10/10	str	5	0	6		
Löningen																								
Magdeburg	51,8	WSW 4	30	7	+1,0	5	30	9/10	str	7	55,0	W 3	02	7	+2,0	5	20	7/10	str	8	2	7		
Dresden	53,0	WSW 6	30	6	+1,0	5	20	8/10	str	6	55,0	WNW 4	51	0	+2,0	3	4	7/10	str	8	0	7		
Karlsruhe												59,3	SW 2	11	10	+1,0	1	50	7/10	str	5	0	12	
Grünberg/Schl.												54,5	WSW 2	13	3	+1,0	7	4	10/10	str	9	6	5	
Breslau	53,8	EME 3	57	5	+1,0	8	50	7/10	str	8	58,1	WSW 2	12	4	+1,0	9	50	10/10	str	8	3	7		
Frankfurt a/M.	55,9	WSW 6	11	7	+1,5	1	50	9/10	str	5	58,8	WSW 3	01	7	+1,0	1	20	7/10	str	5	0	9		
Friedrichshafen												60,0	WSW 3	11	7	+1,0	8	20	7/10	str	7	1	10	
Bamberg												60,7	S 2	01	2	+1,0	6	20	10/10	str	6	1	9	
Fürth																								
München	57,3	W 6	13	9	-0,2	1	20	7/10	str	5	60,5	SW 1	11	4	+1,5	1	50	9/10	str	5	0	9		
Strossburg	58,5	WSW 6	11	11	+1,0							54,4	WNW 1	17	-	+1,0	2	4	7/10	str	9	-	-	
Posen	53,4	SSE 2	61	1	-0,5	7	2	10/10	str	9	65,4	WSW 7	65	-3	+2,0	7	10	10/10	str	0	11	-3		
Kahler Asten 852												64,0	WSW 6	22	-3	+0,5	7	4	10/10	Nebel	0	2	2	
Brocken 1148																								
Fichtelberg 1213																								
Schneekuppe 1603																								
Zugspitze 2964																								

Es beobachten statt um 2 p und 7 p: Kiel und Warnemünde um 8 p, Aachen um 2¹⁵ p, Dresden um 2³⁵ p und 7³⁵ p, Bamberg um 9¹⁵ p, K¹ Asten 2³⁰ p, Brocken 2¹⁵ p, Schneekuppe 9³⁵ p, Zugspitze 2¹⁵ p, 9¹⁵ p — Luftdruck der Bergstationen nicht auf Schwere und N-Meerespiegel reduziert.

KÜSTENSTATIONEN UND FEUERSCHIFFE

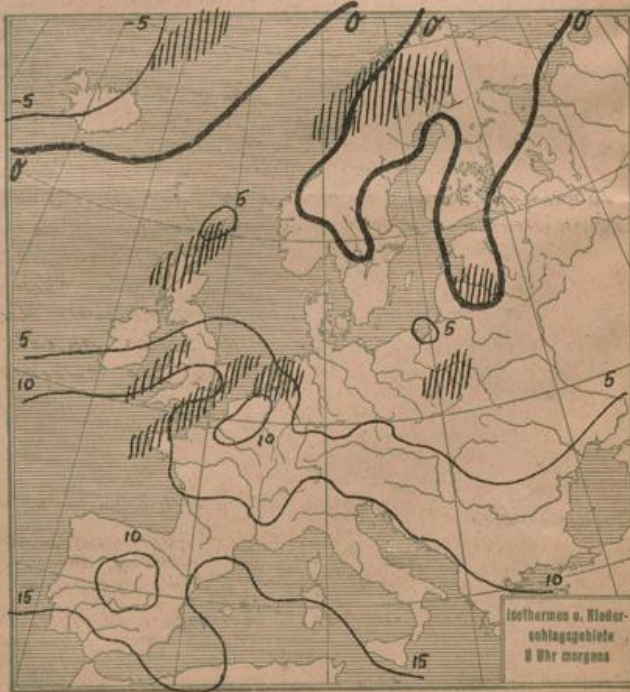
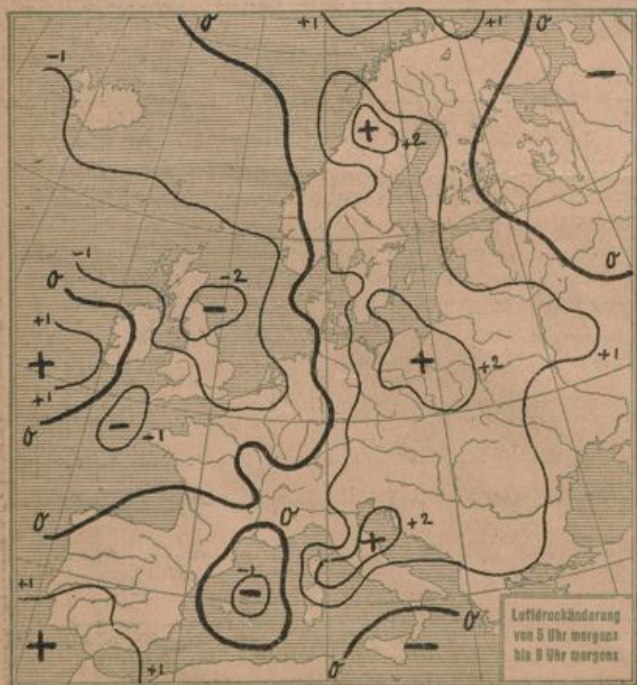
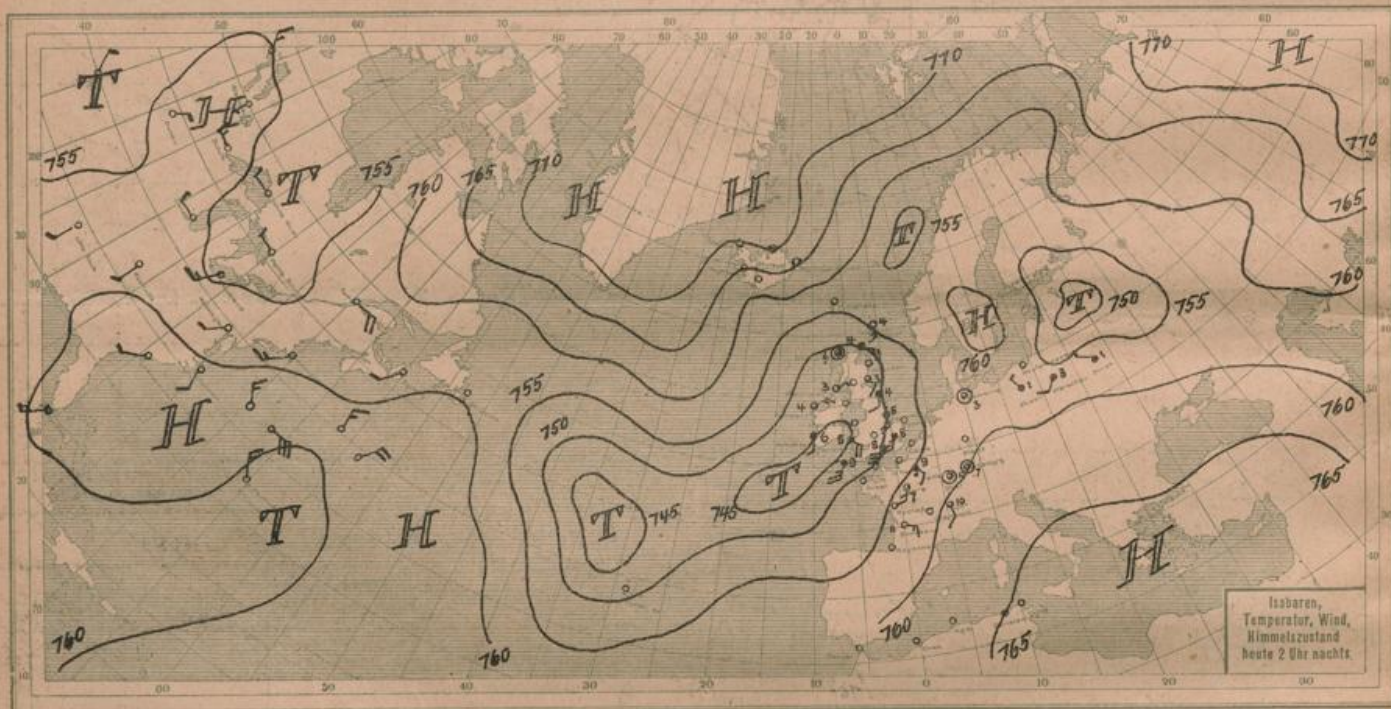
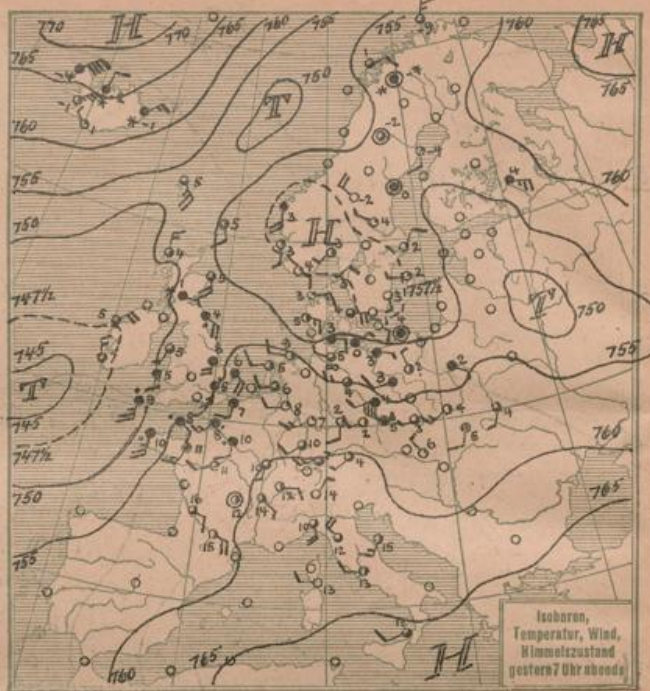
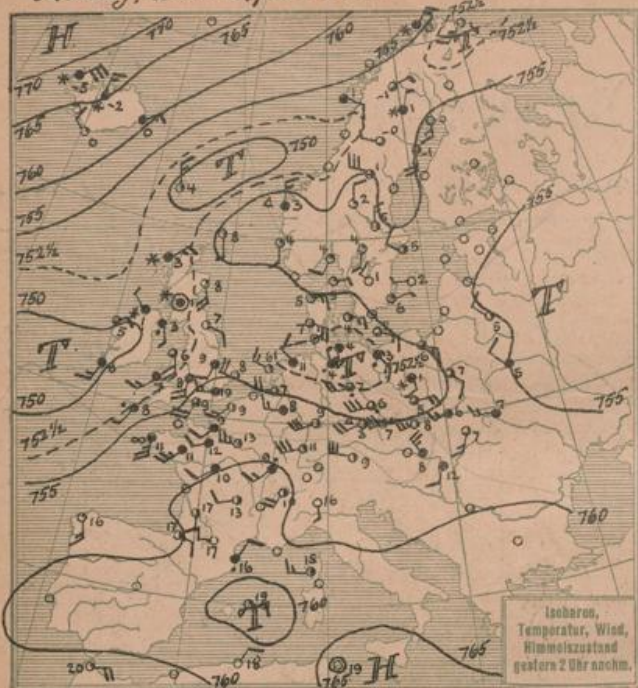
NACHMITTAG und ABEND des VORTAGES	
List	2 p E 7-8, wolzig, sichtbar, See unruhig, 7 p ESE 6-7, wolzig, sichtbar, See unruhig
Bülk	2 p 51,3, E 4, 11, 3, Sicht 10 km, See 3, 7 p 53,0, E 4, 10, 2, " 4, " 3
Arkona	2 p ESE 4, bedeckt, See 4, 7 p SE 4, bedeckt, See 4
Aussenjade	
Marienleuchte	2 p 54,3, E 4, 25, 7, Sicht 10 km, See 4
Borkumriff	2 p 51,7, N 2, 10, 7, 7 p 54,9, NW 2, 04, 5
Amrumbank	2 p E 3-4, bedeckt, See 2, 7 p EME 3, bewölkt, See 2
Adlergrund	7 p wolzig, ESE 1, See 4, Bornholm sichtbar
Borkum	5 p 54,3, NW 5, 10, 10

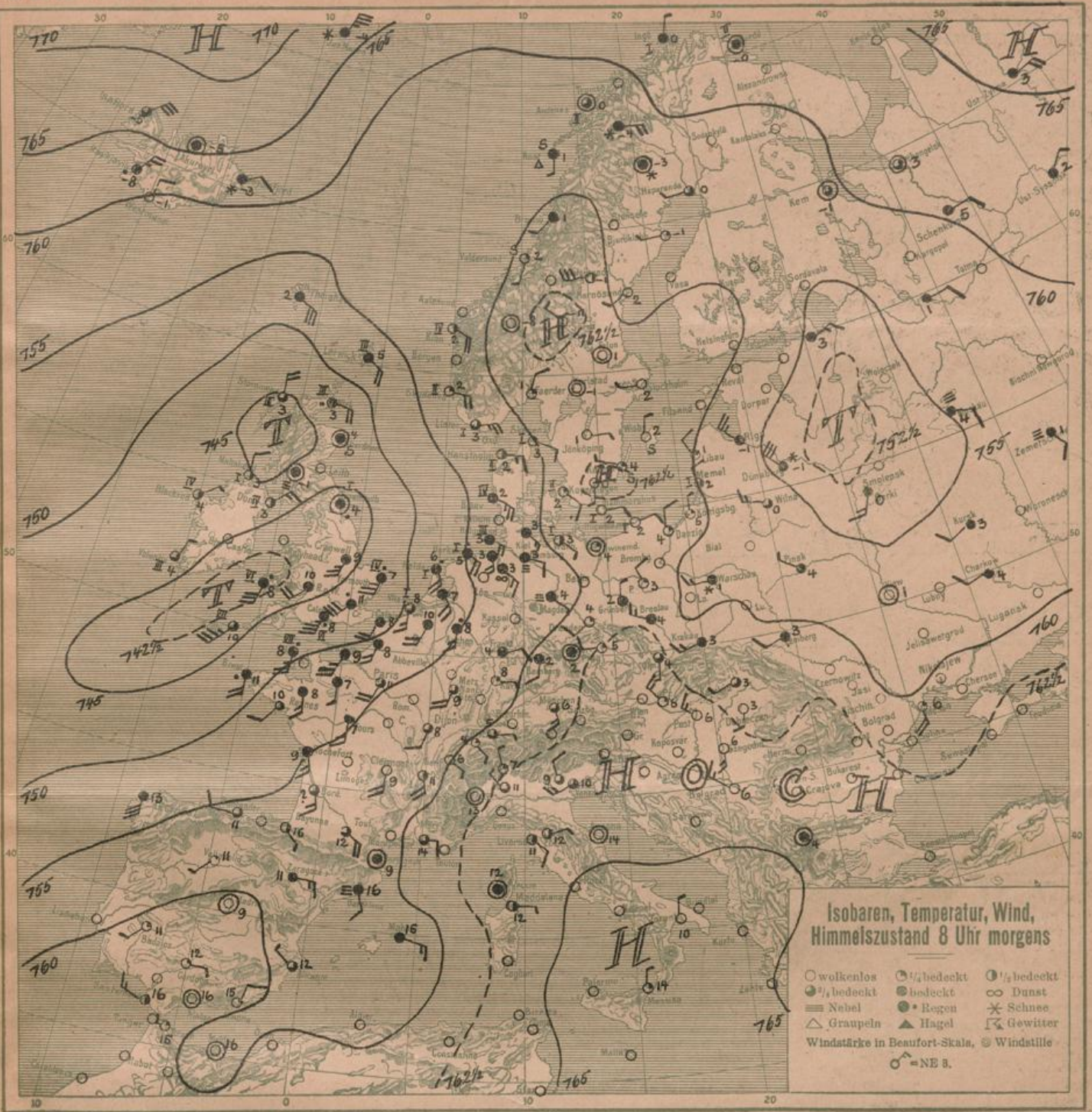
HEUTE MORGEN 8 UHR

DEUTSCHE STATIONEN	Luftdruck	Wind	Wetter	Temp.	Luftdruck (Char. u. Änd.)	W	Sichtweite in km	Wolken	Rel. Feuchtigkeit	Niederschlag	Min.	See
Borkum	755,6	SE 4	30	5	-0,5	6	4	7/10	str	0	2	-
W'rhaven	57,0	SSE 4	11	3	0,0	5	2	10/10	str	9	1	1
Helgoland	55,0	SE 4	bedeckt	3								3
Keitum												
Bremen	57,6	SE 3	24	3	0,0	3	2	Nebel		0	0	1
Hamburg	58,3	ESE 2	27	3	+0,5	2	1	Nebel		9	0	2
Gr. Bornst.												
Kiel	59,6	SE 3	11	3	+0,5	2	-	10/10	str	8	0	2
Warnemünde	61,6	SE 1	01	3	+3,0	0	20	4/10	str	9	0	-
Swinamünde	61,4	SE 1	01	3	+1,5	1	4	10/10	str	9	0	-
Rügenwäldermünde	61,5	EME 2	heiter	2	+1,8	0	20	10/10	str	9	0	-
Danzig	61,8	N 2	01	4	+1,0	0	20	10/10	str	6	0	-
Königsberg	60,7	N 1	01	5	+1,5	0	20	10/10	str	6	0	-
Memel	61,8	WNW 2	11	2	+1,0	1	20	5/10	str	8	0	-
Aachen	55,5	S 3	50	8	-0,5	6	10	10/10	str	0	1	2
Löningen												
Magdeburg	60,8	SE 1	24	4	+0,5	1	1	7/10	str	8	0	1
Dresden	62,1	SW 2	02	4	+1,5	0	20	7/10	str	7	0	-
Grünberg/Schl.	62,0	N 1	15	2	+2,0	2	2	10/10	str	0	0	2
Breslau	61,8	WNW 3	11	4	+1,5	5	20	10/10	str	7	1	3
Frankfurt a/M.	59,0	EME 2	16	4	-0,5	6	2	10/10	str	9	0	3
Karlsruhe	58,7	E 1	11	8	-0,5	5	50	10/10	str	8	1	5
Friedrichshafen												
Bamberg	62,2	S 2	41	2	+1,5	2	10	10/10	str	9	0	-
Fürth												
München	61,7	SSE 3	11	6	0,0	1	20	9/10	str	5	0	2
Strossburg												
Posen	62,3	WNW 2	00	3	+2,0	1	2	3/10	str	8	0	0
Kahler Asten 852												
Brocken 1148	65,4	S 5	15	-3	+2,5	7	10	7/10	str	0	2	-5
Fichtelberg 1213	65,0	WSW 3	11	-3	+1,8	2	4	10/10	str	0	0	-6
Schneekuppe 1603												
Zugspitze 2964												

Es beobachten: Dresden 8³⁵ a, Karlsruhe 7³⁵ a, Schneekuppe 7³⁵ a, Zugspitze 7³⁵ a, Luftdruck der Bergstationen nicht auf Schwere und N-Meerespiegel reduziert.

Montag, d. 14. April 1924





ALLGEMEINE ÜBERSICHT 8 Uhr morgens: Montag, d. 14. April 1924.

Die Depression über der Nordsee ist der deutschen Küste entlang ostwärts gezogen, gestern nachmittag lag sie über der mittleren Ostsee und brachte auf ihrer Rückseite Schauer hervor, während ihr südlicher Teil in Schlesien und Polen Gewitterstörungen erzeugte. Bei ihrem Ostwärtsschreiten füllte sich jedoch die Depression stark auf und ist heute nur noch schwach über dem mittleren Polen zu erkennen. Über Skandinavien und im Rücken des abziehenden Tiefs ist der Druck stark gestiegen, sodaß heute ein Hochdruckkeil von Süddalien nordwärts sich bis Skandinavien erstreckt. Gegen diesen hohen Keil ist von Westen her ein neues Tief im Andringen, dessen Kern heute über der Irischen See liegt und das an seiner Südseite einen breiteren Strom ozeanischer Luft heranzführt. Beträchtliche Temperaturgegensätze bestehen zwischen den Gebieten südlich des Kanals und dem immer noch recht kalten Skandinavien, daraus dürfte das neue Tief wohl weitere Energie schöpfen und sich über dem Nordseebecken noch vertiefen.

WETTERAUSSICHTEN AN DER DEUTSCHEN KÜSTE für Dienstag, d. 15. April 1924.

NORDSEE: Stark auffrischende Winde zunächst aus Süd, später rechtdrehend, trübe, Niederschläge, Temperatur u. westl. Ostsee: milder.

WESTL. OSTSEE (Wetterw. Swinemünde): Auffrischende südöstl. später rechtdrehende Winde, zunehmende Bewölkung, später Niederschläge, milder.

ÖSTL. OSTSEE: Schwache umlaufende Winde, noch meist heiter und trocken, Temperatur wenig verändert.

Sturmwarnungen: Heute 10³⁰ am Nordsee: Gefahr starker bis steifer südlicher Winde; Signalball.

