

WETTERBERICHT DER DEUTSCHEN SEEWARTE

JAHRGANG 49 Nr. 108

Donnerstag, 17. April 1924

Mittleuropäische Zeit — Luftdruck reduziert auf 0° Temperatur, N-Meeresspiegel, Schwere in 45° Breite — Temperatur in Grad Celsius — Windstärk nach Beaufortskala (12 = Orkan) — Wetter: 00 bis 09 wolkenlos bis halb bedeckt, 10-19 halb bis ganz bedeckt, 20-29 Dunst oder Nebel, 30-39 Schauer oder Nebel, 40-49 Rieselregen, 50-59 sonstiger Regen, 60-69 Schnee, 70-79 Regen und Schnee gemischt, 80-89 Graupeln oder Hagel, 90-99 Gewitter — W = Witterungsverlauf seit der letzten Beobachtung: 0 = wolkenlos bis halb bedeckt, 1 = wolkig, 2 = anhaltend ganz bedeckt, 3 = Dunst oder Nebel, 4 = dichter Nebel, 5 = Schauer, 6 = Regen oder Rieselregen, 7 = Schnee, 8 = Graupeln oder Hagel, 9 = Gewitter — Relative Feuchtigkeit: 0 = 95-100%, 9 = 90-94%, 8 = 80-89%, 7 = 70-79%, 6 = 60-69%, 5 = 50-59%, 4 = 40-49%, 3 = 30-39%, 2 = 20-29%, 1 = 10-19%.

NACHMITTAG UND ABEND DES VORTAGES

DEUTSCHE STATIONEN	NACHMITTAG 2 UHR								ABEND 7 UHR																	
	Luftdruck	Wind	Wetter	Temp.	Luftdruck Char. u. Änd.	W	Sichtweite in km	Wolken	Rel. Feuchtigk.	Nieder-schlag	Min.	See	Luftdruck	Wind	Wetter	Temp.	Luftdruck Char. u. Änd.	W	Sichtweite in km	Wolken	Rel. Feuchtigk.	Nieder-schlag	Min.	See		
Borkum	757,3	WNW 1	10	9	+0,5	3	10	10/10	str	9		7	7	WNW 1	bedeckt										2	
Helgoland		NW 1	wolkig																							2
Kiel	57,7	NNE 2	16	8	+1,0	5	4	10/10	str	7		59,4	NW 4	11	8	+1,5	2	10	10/10	str	6	0	10			
Warnemünde	58,1	ESE 2	11	8	0,0	1	-	10/10	str	6		58,7	W 3	11	6	+0,5	2	4	10/10	str	7	0	8			
Swinamünde	55,6	N 2	4	5	+0,5	6	0,20	10/10	str	0		58,0	NW 3	11	5	+1,0	2	4	10/10	str	7	0	8			
Rügenwaldermünde	57,4	SSE 4	11	17	-0,5	1	4	10/10	str	5		55,8	N 3	5	4	0,0	6	0,20	10/10	str	0	2	10			
Danzig	57,4	SSE 4	11	17	-0,5	1	4	10/10	str	5		55,3	NE 3	bedeckt	8	+0,4										1
Königsberg	61,6	SSW 6	12	13	-1,0	1	10	10/10	str	2		57,4	SSE 2	11	15	0,0	2	10	10/10	str	6	0	17			
Memel	60,0	NW 1	6	9	+0,5	7	2	10/10	str	0		59,3	ESE 3	12	11	0,0	2	4	10/10	str	6	0	17			
Aachen	55,8	NW 3	16	9	+0,5	6	4	10/10	str	7		61,8	SSE 4	12	12	0,0	1	10	7/10	str	5	0	6			
Löningen	55,2	SE 3	11	15	-0,0	2	20	10/10	str	8		61,5	W 3	6	1	+2,5	7	10	10/10	str	0	1	4			
Magdeburg	55,8	NW 3	16	9	+0,5	6	4	10/10	str	7		56,6	NNW 2	16	7	+0,5	6	4	10/10	str	9	2	9			
Dresden	55,2	SE 3	11	15	-0,0	2	20	10/10	str	8		57,5	ESE 3	9,2	13	-0,0	9	20	7/10	str	8	9	16			
Grünberg 1/4 Schl.	54,0	SSE 3	12	18	0,0	1	50	10/10	str	5		55,3	1	11	14	0,0	2	20	10/10	str	7	0	15			
Breslau	54,8	W 1	50	13	0,0	6	20	10/10	str	8		55,6	SSE 2	00	14	0,0	1	50	7/10	str	7	0	19			
Frankfurt a/M.	54,8	W 1	50	13	0,0	6	20	10/10	str	8		59,4	NW 2	56	8	+2,5	6	4	10/10	str	8	2	14			
Friedrichshafen	54,6	SSE 1	12	17	-1,5	1	250	7/10	str	4		58,2	W 5	4	7	+1,5	9	10	10/10	str	7	0	15			
Bamberg	55,2	SSE 4	11	17	0,0	2	10	10/10	str	5		58,1	W 2	57	10	+3,0	9	50	7/10	str	7	0	20			
Fürth	56,7	SSE 4	11	17	0,0	2	10	10/10	str	5		62,1	WNW 3	59	5	0,0	1	10	10/10	str	7	0	18			
München	56,7	SSE 4	11	17	0,0	2	10	10/10	str	5		56,1	ESE 2	11	14	0,0	2	1	10/10	str	7	0	18			
Strassburg	652,9	SSW 3	16	7	+0,5	5	10	10/10	str	9		-	NW 7	63	-2	+0,5	7	0,20	10/10	str	0	0	8			
Posen	652,9	SSW 3	16	7	+0,5	5	10	10/10	str	9		656,6	N 5	71	-0	+0,5	6	0,08	10/10	str	0	7	10			
Kählerstein 852	622,4	W 8	92	4	+0,5	9	2	10/10	str	9		622,4	W 8	92	4	+0,5	9	2	10/10	str	0	3	9			
Brocken 1148																										
Fichtelberg 1213																										
Schneekoppe 1603																										
Zugspitze 2964																										

*) Es beobachten statt um 2p und 7p: Kiel und Warnemünde um 8p, Aachen um 2¹⁴p, Dresden um 2²⁵p und 7⁰⁵p, Bamberg um 9¹⁷p, K' Asten 2⁰⁰p, Brocken 2¹⁵p, Schneekoppe 9⁰⁸p, Zugspitze 2¹⁶p, 9¹⁶p — Luftdruck der Bergstationen nicht auf Schwere und N-Meeresspiegel reduziert.

KÜSTENSTATIONEN UND FEUERSCHIFFE

NACHMITTAG und ABEND des VORTAGES	
List	2p NW 1-2, heiter, gute Sicht, See 2 7p W 2-3, wolkig, gew. Sicht, See ruhig
Bülk	2p 56,7, N 1, 11, 7, Sicht 20 km, See 1 7p 57,0, NNE 1, 10, 6, Sicht 20 km, See 1
Arkona	7p NNW 4, bedeckt, Regen, See 4
Aussenjade	
Marientleuchte	2p 59,7, NNW 4, 10, 5, Sicht 10, See 2
Borkumriff	2p 59,0, WSW 2, 10, 5, Sicht 10, See 2 7p 60,1, NE 2, 10, 5, Sicht 10, See 2
Amrumbank	2p NW 1, heiter, See 0 7p NNW 2, bewölkt, See 2
Adlergrund	7p bedeckt, NNE 1, See ruhig, Nebel mit Regen
Borkum	5p 60,6, NW 2, 10, 5, Sicht 10, See 2
HEUTE MORGEN	
List	8a WNW 3, bedeckt, gew. Sicht, See ruhig
Bülk	8a 59,6, NW
Arkona	8a NW 4, bedeckt, Regen, See 4
Aussenjade	
Marientleuchte	
Borkumriff	8a 63,4, NW 5, 10, 5, Sicht 10, See 2
Amrumbank	8a NW 3, heiter, See 3
Adlergrund	8a bedeckt, NW 5, böig, See unruhig, Regen Sicht 6 km
Borkum	8a 66,1, NW 2, 10, 5, Sicht 10, See 2

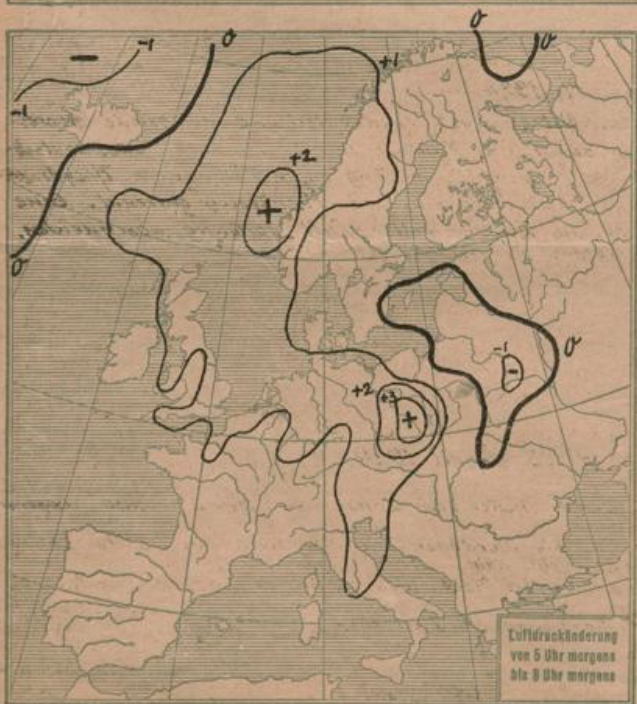
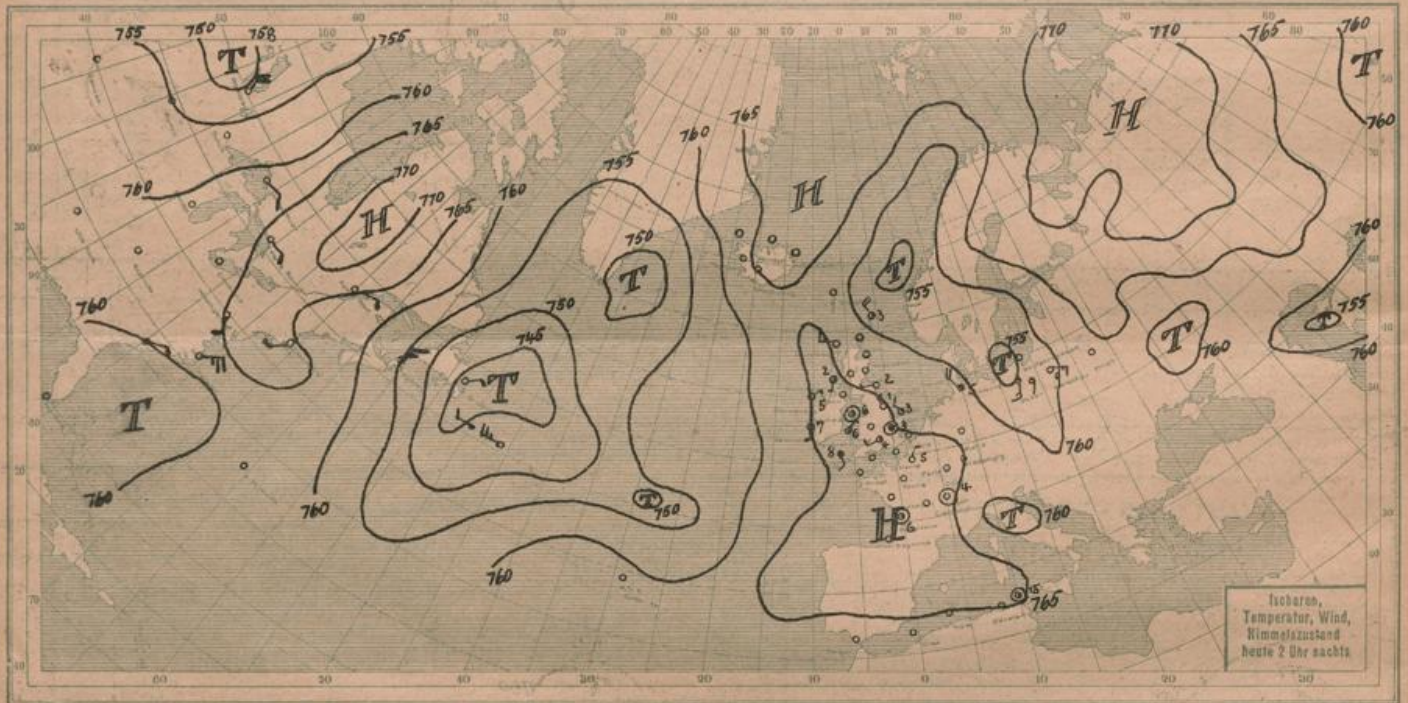
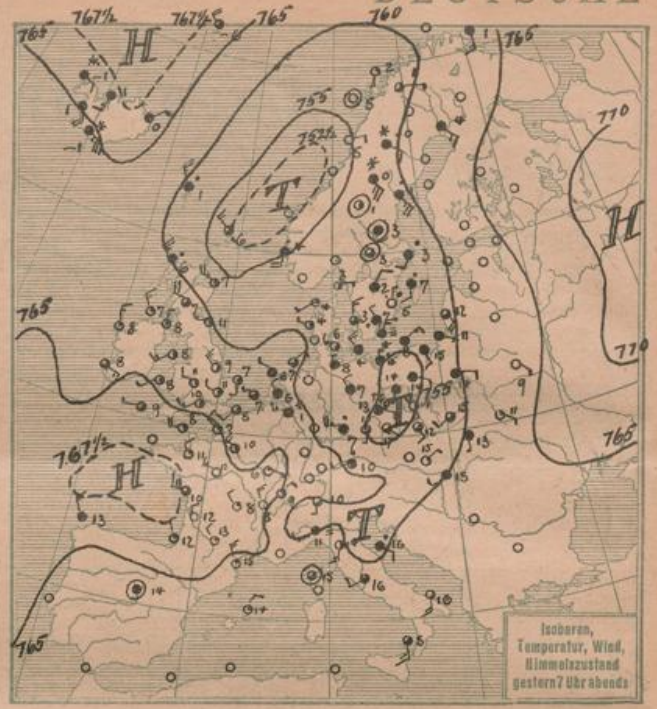
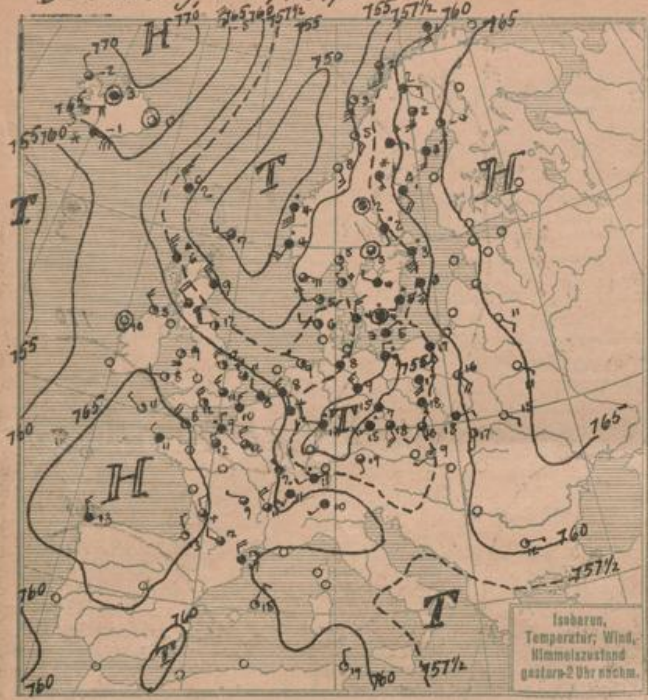
HEUTE MORGEN 8 UHR

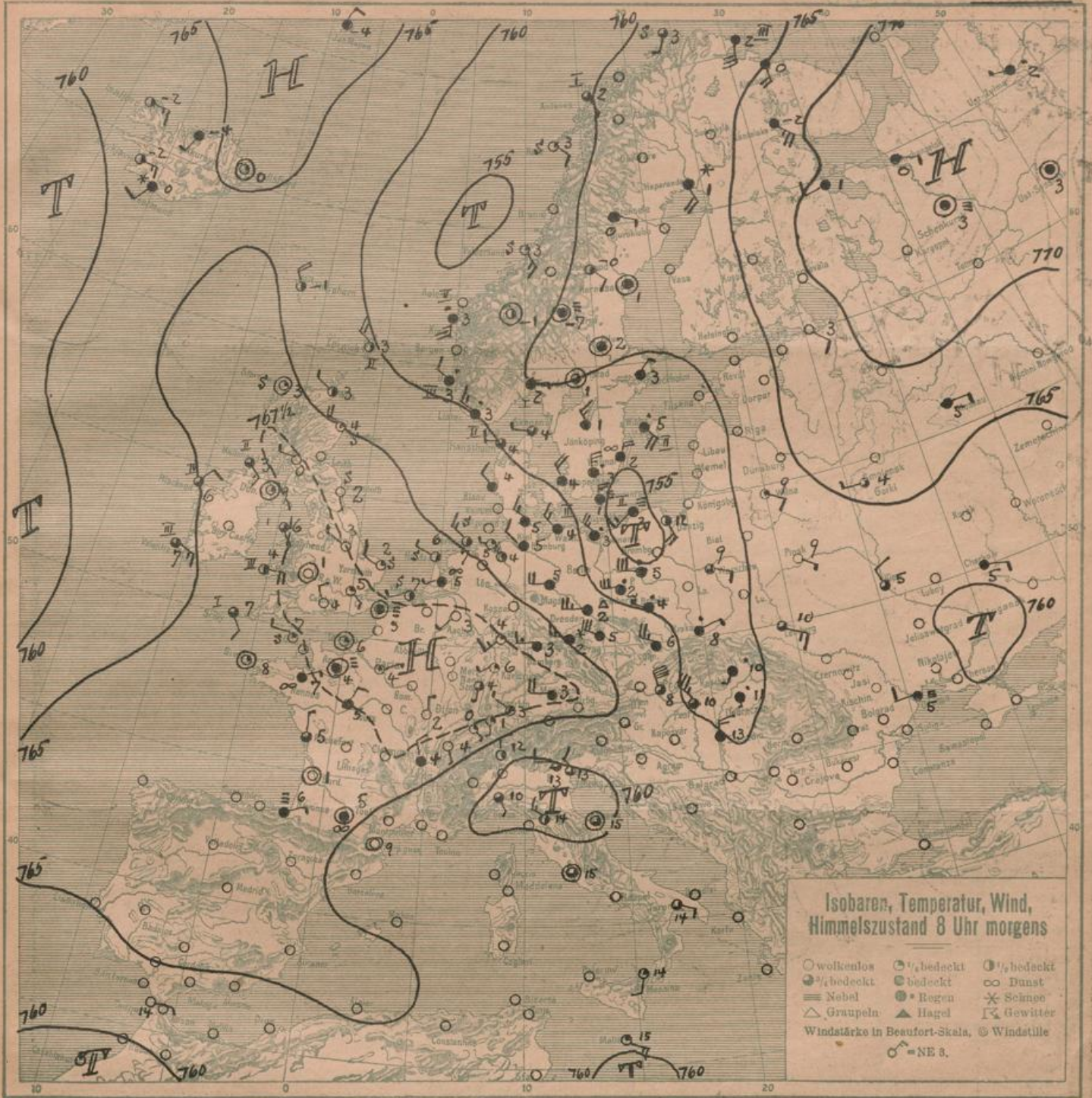
DEUTSCHE STATIONEN	Luftdruck	Wind	Wetter	Temp.	Luftdruck Char. u. Änd.	W	Sichtweite in km	Wolken	Rel. Feuchtigk.	Nieder-schlag	Min.	See
Borkum	744,2	NW 3	00	7	+0,5	0	50	7/10	str	5	0	8
W' haven	63,5	W 2	00	5	+1,0	0	10	3/10	str	8	0	3
Helgoland	61,3	NW 4	bedeckt	4								3
Kiel	59,4	NW 3	00	4	+1,5	1	10	7/10	str	0	0	7
Bremen	62,5	NW 2	11	5	+1,0	6	4	10/10	str	9	2	4
Hamburg	61,8	W 2	11	5								3
St. Borsfel	61,8	W 2	11	5								3
Kiel	61,8	NW 3	11	5	+1,0	6	-	10/10	str	9	0,3	4
Warnemünde	60,7	NW 3	16	4	+2,0	5	10	10/10	str	8	2	3
Swinamünde	57,1	NW 3	51	3	+1,5	6	2	10/10	str	0	10	2
Rügenwaldermünde	57,4	SW 3	Nebel	3	+0,4							3
Danzig	55,9	SSE 4	00	15	0,0	1	10	7/10	str	7	0	9
Königsberg												
Memel												
Aachen	66,7	SW 1	06	3	+0,5	0	10	wolkenlos		9	0	1
Löningen												
Magdeburg	63,3	W 4	16	5	+1,0	6	10	10/10	str	8	7	2
Dresden	63,5	W 5	71	3	+1,5	6	20	10/10	str	9	24	0
Grünberg 1/4 Schl.	59,7	W 6	55	2	+3,0	2	10	10/10	str	0	7	2
Breslau	59,9	WNW 4	35	4	+3,5	6	50	10/10	str	7	13	4
Frankfurt a/M.	67,4	SW 3	06	4	+1,5	6	4	3/10	str	8	1	3
Karlsruhe	67,8	SW 1	00	6	+1,0	1	10	3/10	str	8	0	4
Friedrichshafen	68,9	WNW 1	01	3	+1,0	1	20	3/10	str	8	0	0
Bamberg	66,8	W 3	11	5	+0,5	6	10	10/10	str	9	3	1
Fürth												
München	68,3	W 4	01	3	+1,5	6	20	10/10	str	8	1	2
Strassburg	65,2	1	01	4	+1,0	0	20	wolkenlos				
Posen	67,4	W 6	57	5	+1,5	6	4	10/10	str	9	2	5
Kählerstein 852	-	W 4	25	-2	+1,5	3	0,50	10/10	str	0	0	3
Brocken 1148	661,4	W 5	27	-3	+0,5	7	0,20	Nebel		0	7	5
Fichtelberg 1213	656,2	WNW 7	74	-6	+3,0	0	0,10	10/10	str	0	12	0
Schneekoppe 1603												
Zugspitze 2964												

*) Es beobachten: Dresden 8⁰¹a, Karlsruhe 7¹⁶a, Schneekoppe 7⁰³a, Zugspitze 7¹⁶a — Luftdruck der Bergstationen nicht auf Schwere und N-Meeresspiegel reduziert.

801
Donnerstag, d. 17. April 1924.

DEUTSCHE





ALLGEMEINE ÜBERSICHT 8 Uhr morgens: Donnerstag, d. 17. April 1924.

Die vom Nordmeer über Südkandinavien und die Ostsee nach Süddeutschland reichende Depression hat sich in ihrem nördlichen Wirbel verflacht und in der südlichen Zyklone von West- nach Südostdeutschland verlagert und auf ihrem Wege verbreitete und z. T. ergiebige Regenfälle hervorgerufen. Von dem Hochdruckgebiet über der Eismaergegend hat sich ein Kern über den Britischen Inseln und Frankreich getrennt. Eine ozeanische Depression, die in breiter Front herannahrt, dürfte die Zufuhr kalter Luft vorläufig abschneiden, so daß mit einer größeren Beständigkeit des Witterungscharakters zu rechnen ist.

WETTERAUSSICHTEN AN DER DEUTSCHEN KÜSTE für Freitag, d. 18. April 1924.

NORDSEE: Schwache bis mäßige, etwas böige Winde aus West bis Nordwest, heiter oder wolkig, vorwiegend trocken, Temperatur u. Westl. Ostsee: nur wenig verändert.

OSTSEE: (Wetterw. Swinemünde:) Zunächst noch starke Nordwest- bis Nordböen mit Regenschauern, später abflauend und aufklarnd, zunehmende Sicht, kühl.

östl. OSTSEE: (Wetterw. Königsberg:) Teilweise auffrischende Winde aus West bis Nord, veränderlich bewölkt, vereinzelt noch Regenschauer, kühl.

Windwarnungen: Heute am. (Wetterw. Swinemünde:) Gefahr sich verstärkender Nordwestböen; Signalball.

NACH AUFEICHNUNGEN DER REGISTRIERAPPARATE ZU HAMBURG SEIT GESTERN 8 UHR MORGENS (M.E.Z.)

Table with columns for STUNDE (9-12m, 1-8) and STATION (Wien, Zürich, Helder, etc.). Rows include Thermograph, Barograph, Anemograph, and Sonnenscheindauer in Min.

AUFSTIEGE

Table with columns for STATION, Wind in °/S., Seehöhe, Zeit, Boden, 200, 500, 1000, 1500, 2000, 2500, 3000, 3500, 4000, 4500, 5000, Bemerkungen.

SCHIFFSMELDUNGEN

Table with columns for Datum, Zeit, Breite, Länge v. Gr., Luftdruck, Wind, Wetter, Temp. Luft/Wasser, W, Sichtweite in Km, Wolken, See, Dünung aus, etc.