

WETTERBERICHT DER DEUTSCHEN SEEWARTE

JAHRGANG 49 Nr. 109

Freitag, d. 18. April 1924

Mitteleuropäische Zeit — Luftdruck reduziert auf 0° Temperatur, N-Meeresspiegel. Schwere in 45° Breite — Temperatur in Graden Celsius — Windst. nach Beaufortskala (12 = Orkan) — Wetter: 00 bis 09 wolkenlos bis halb bedeckt, 10-19 halb bis ganz bedeckt, 20-29 Dunst oder Nebel, 30-39 Schauer, 40-49 Rieselregen, 50-59 sonstiger Regen, 60-69 Schnee, 70-79 Regen und Schnee gemischt, 80-89 Graupeln oder Hagel, 90-99 Gewitter — W = Witterungsverlauf seit der letzten Beobachtung: 0 = wolkenlos bis halb bedeckt, 1 = wolzig, 2 = anhaltend ganz bedeckt, 3 = Dunst oder Nebel, 4 = dichter Nebel, 5 = Schauer, 6 = Regen oder Rieselregen, 7 = Schnee, 8 = Graupeln oder Hagel, 9 = Gewitter — Relative Feuchtigkeit: 0 = 95-100%, 9 = 90-94%, 8 = 80-89%, 7 = 70-79%, 6 = 60-69%, 5 = 50-59%, 4 = 40-49%, 3 = 30-39%, 2 = 20-29%, 1 = 10-19%.

NACHMITTAG UND ABEND DES VORTAGES

DEUTSCHE STATIONEN	NACHMITTAG 2 UHR								ABEND 7 UHR															
	Luftdruck	Wind	Wetter	Temp. in Grad	Luftdruck Char. u. Änd.	W	Sichtweite in Km	Wolken	Rel. Feucht.	See	Luftdruck	Wind	Wetter	Temp. in Grad	Luftdruck Char. u. Änd.	W	Sichtweite in Km	Wolken	Rel. Feucht.	See				
Borkum	766.4	W 3	01	4	+9.5	0	50	3/10	ov.	-	757.5	WNW 4	01	5	+8.5	0	50	3/10	ov.	str.	9	0	1	
Halbinsel Keihum		WNW 3	heiter									WNW 3	heiter										2	
Bremen											66.2	NW 3	01	5	+8.5	1	20	3/10	1/10 str.	str.	9	0	9	
Hamburg	64.0	WNW 4	10	8	+1.0	1	20	8/10	ov. str.	6	65.8	WSW 3	10	6	+1.0	1	50	5/10	ov. str.	str.	7	0	5	
Kiel	63.4	WNW 4	11	7	+0.5	2	10	10/10	str.	7	64.8	W 3	12	4	+1.0	1	10	10/10	str.	str.	0	0	8	
Warnemünde											63.3	WNW 4	11	5	+1.0	2	10	10/10	str.	str.	9	0	3	
Swinemünde	61.1	NW 5	51	5	+2.0	6	2	10/10	str.	0	62.9	WSW 3	18	5	+1.0	0	4	10/10	str.	str.	9	6	6	
Rügenwaldermünde											59.4	W 0	Regen	3	+1.0						4	6	6	
Danzig	56.9	WSW 5	30	6	+1.0	5	4	10/10	str.	8	61.0	WSW 4	11	5	+2.0	5	10	10/10	str.	str.	8	1	16	
Königsberg											61.0	WSW 7	51	4	+3.5	6	4	10/10	str.	str.	8	5	12	
Memel	60.0	5	11	15	-	0	2	10	10/10	str.	4	61.4	WSW 4	51	6	+1.0	0	4	10/10	str.	str.	0	1	6
Aachen	67.4	NNW 5	11	9	-	0	2	10	10/10	str.	7	69.5	NW 2	10	7	+1.0	6	10/10	str.	str.	7	0	13	
Löningen																								
Magdeburg	69.8	W 3	17	9	-0.5	5	10	4/10	1/10 str.	7	66.5	WNW 6	30	7	+1.0	5	50	5/10	1/10 str.	str.	6	1	10	
Dresden	65.5	WSW 5	16	5	+1.0	6	50	8/10	str.	8	67.1	WNW 2	10	5	+1.5	6	50	8/10	str.	str.	6	2	8	
Karlsruhe											67.4	Stille	01	10	-	0	20	10/10	str.	str.	6	0	15	
Grünberg 1/5chl.											60.5	Stille	2	74	3	+2.5	5	10/10	str.	str.	9	2	6	
Breslau	64.1	WNW 4	10	7	+0.5	5	50	8/10	str.	7	66.4	WNW 4	30	6	+2.5	5	50	5/10	1/10 str.	str.	9	0	8	
Frankfurt a/M.	71.4	WSW 2	12	11	-	0	6	20	6/10	str.	4	67.7	SW 2	02	11	+0.5	1	20	10/10	str.	str.	4	0	13
Friedrichshafen											67.4	ENE 1	12	9	0	0	50	10/10	str.	str.	4	0	11	
Bamberg											68.4	Stille	01	4	+0.5	1	20	10/10	str.	str.	7	0	11	
Fürth																								
München	67.3	N 2	11	10	-0.5	1	250	1/10	1/10 str.	4	68.1	N 2	01	7	+0.5	0	20	5/10	1/10 str.	str.	4	0	10	
Strassburg	67.4	N 2	11	14	-0.5		20				67.5	NE 1	01	11		0	20							
Posen	62.6	W 1	14	6	+3.2	6	10	10/10	str.	7	66.0	WSW 5	10	6	+2.0	5	10	8/10	ov.	str.	8	6	13	
Kahler Asten 852		W 4	74	0	+1.5	7	4	3/10	ov. str.	0		WNW 4	01	-1	+2.5	7	0.2	10/10	str.	str.	0	0	2	
Brocken 1148											66.4	W 3	01	-2	+0.5	7	0.2	10/10	str.	str.	0	3	-2	
Pichtelberg 1213											66.0	NW 1	00	-1	+1.4	7	10	3/10	ov.	str.	0	2	5	
Schneekoppe 1603																								
Zugspitze 2964																								

* Es beobachten statt um 2p und 7p: Kiel und Warnemünde um 8p, Aachen um 2¹⁶p, Dresden um 2⁰⁸p und 7⁰⁸p, Bamberg um 9¹¹p, K' Asten 2³⁰p, Brocken 2¹⁵p, Schneekoppe 9⁰⁸p, Zugspitze 2¹⁶p, 9¹⁶p — Luftdruck der Bergstationen nicht auf Schwere und N-Meeresspiegel reduziert.

KÜSTENSTATIONEN UND FEUERSCHIFFE

NACHMITTAG und ABEND des VORTAGES

List	2p WNW 4-5, bedeckt, gew. Sicht, See 2 7p WNW 4-5, heiter, " " " 3
Bülk	
Arkona	7p W 3, bedeckt, See 3
Aussenjade	
Marienleuchte	
Borkumriff	2p 760.7 NW 4, Wetter 01, L-T 7, W-T 4, wolkenlos 7p 767.3 NW 4, " 01, L-T 6, W-T 4
Amrumbank	2p WNW 3, heiter, See 3 7p WNW 3, " " 3
Adlergrund	7p W 2, bedeckt, Regen, Sicht 6 Sm, See 3
Borkum	

HEUTE MORGEN

List	8a WNW 5-7, wolzig, gew. Sicht, See 3
Bülk	8a 765.5 WNW 4, Wetter 10, T 4, Sicht 20 Km, See 3
Arkona	8a W 5, heiter, See 5 11a W 7, bedeckt, See 6
Aussenjade	
Marienleuchte	8a 767.0, E 6, Wetter 11, T 5, Sicht 20 Km, See 4
Borkumriff	8a 770.5 WNW 4, Wetter 01, T 5, wolkenlos
Amrumbank	8a WNW 4, heiter, See 4
Adlergrund	
Borkum	

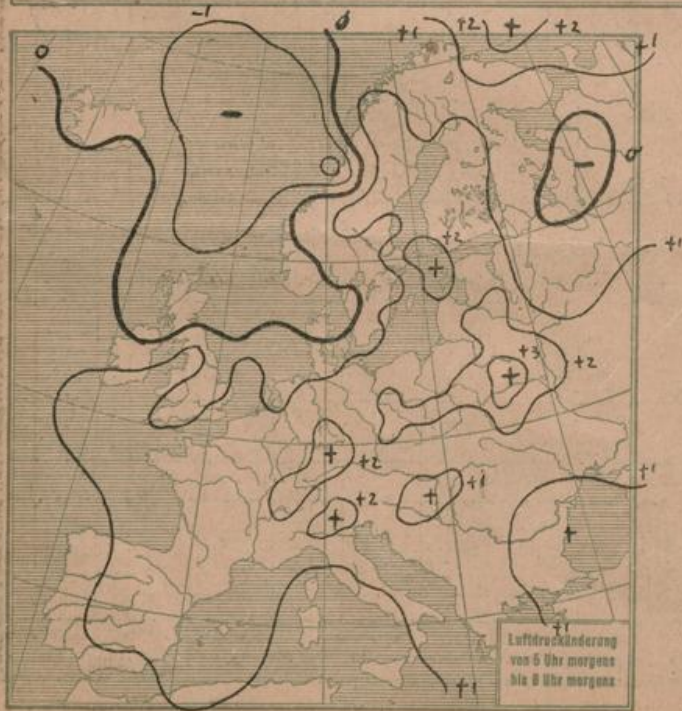
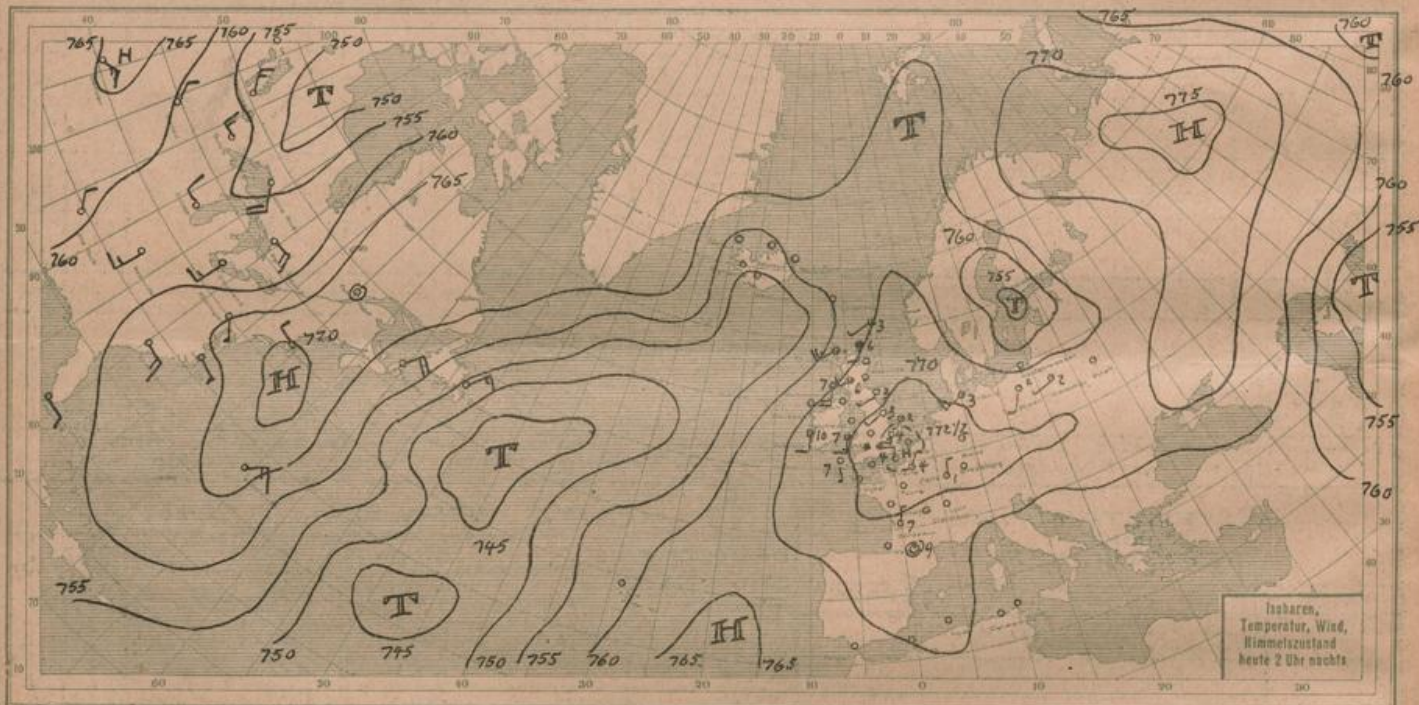
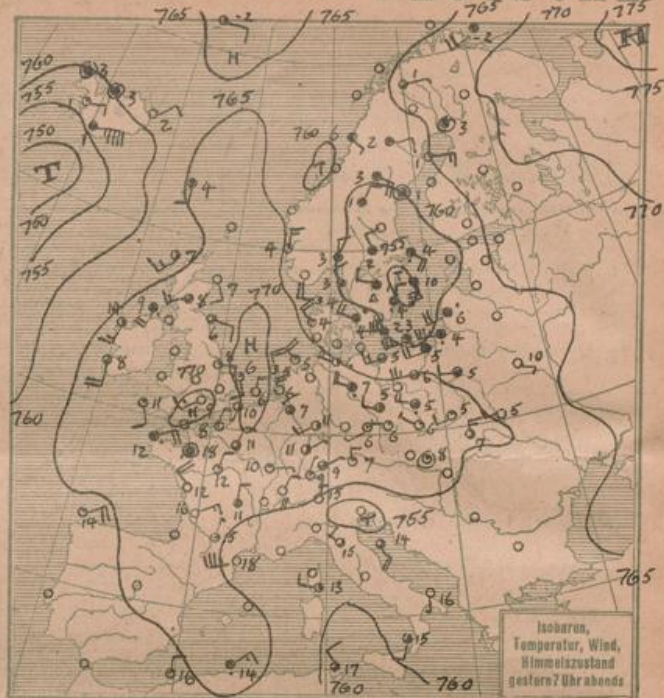
HEUTE MORGEN 8 UHR

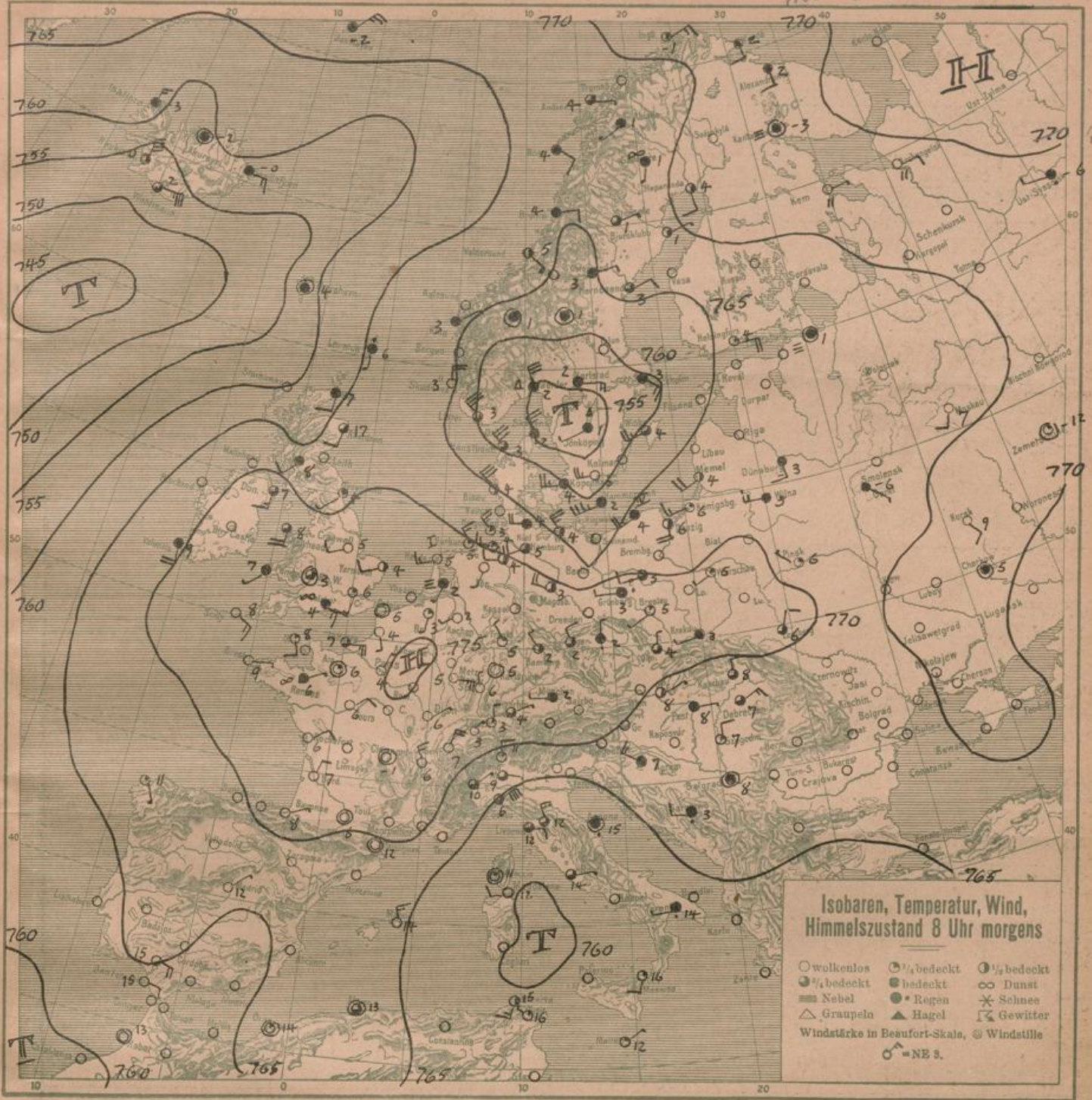
DEUTSCHE STATIONEN	Luftdruck	Wind	Wetter	Temp.	Luftdruck Char. u. Änd.	W	Sichtweite in Km	Wolken	Rel. Feucht.	Niederlag	Min. See	
Borkum	771.0	NW 3	00	5	+1.0	0	2.0	3/10	ov. str.	5	0	0
W'haven	70.4	W 3	06	4	+1.0	5	2.0	3/10	ov. str.	8	0	1
Halbinsel Keihum	68.0	NW 5	1/2 bed.	3							4	
Bremen	70.5	W 2	01	4	+1.0	1	1.0	3/10	1/10 str.	4	0	2
Hamburg	69.9	WSW 4	11	5	+1.0	5	50	5/10	1/10 str.	7	1	2
Gr. Borstel		W 3	11	5	-	-	-	-	-	0.3	1	
Kiel	67.7	W 4	11	4	+1.0	1	10	10/10	str.	4	0	2
Warnemünde	66.8	NW 5	-	4	+1.0	1	10	5/10	ov. str.	1	1	4
Swinemünde												
Rügenwaldermünde	66.2	SW 5	bed.	4	+1.7					9	8	1
Danzig	67.6	SE 4	11	6	+1.0	1	2.0	5/10	ov.	7	0	4
Königsberg	67.3	SW 3	10	6	+1.5	6	4	6/10	ov.	7	0	4
Memel	67.0	SW 4	10	4	+2.0	0	4	8/10	ov.	7	4	-
Aachen	74.2	SW 1	01	2	+0.3	0	10	wolkenlos		9	0	-0
Löningen												
Magdeburg	71.7	WNW 4	10	3	+1.5	5	50	2/10	1/10 str.	7	0	2
Dresden	71.7	WNW 3	11	3	+2.0	6	20	8/10	1/10 str.	8	2	1
Grünberg 1/5chl.	70.2	W 1	40	3	+1.5	5	4	9/10	1/10 str.	9	0	2
Breslau	70.3	SW 1	02	5	+2.0	0	20	10/10	str.	6	0	-0
Frankfurt a/M.	74.0	NW 1	01	5	+1.0	1	50	10/10	str.	6	0	3
Karlsruhe	73.1	Stille	01	5	+2.0	0	10	wolkenlos		8	0	2
Friedrichshafen	73.1	ENE 1	12	4	+1.5	0	20	8/10	str.	7	0	-1
Bamberg	73.1	NW 1	11	2	+1.0	0	50	6/10	str.	8	0	0
Fürth												
München	73.3	N 1	10	2	+1.5	0	10	10/10	1/10 str.	8	0	-2
Strassburg	73.4	N 1	01	6	+2.0	2				8		
Posen	70.3	WSW 2	12	3	+1.5	1	4	8/10	1/10 str.	8	0	-0
Kahler Asten 852		WNW 4	11	-1	+1.0	1	2.0	10/10	ov. str.	0	0	-2
Brocken 1148	667.6	W 7	2.5	-5	+1.5	7	0.2	10/10	str.	0	2	-6
Pichtelberg 1213	662.4	NW 5	17	-5	+2.0	7	0.2	10/10	str.	0	1	-0
Schneekoppe 1603	630.3	SW 4	01	-5	+1.0	1	0.05	10/10	str.	0	0	3
Zugspitze 2964												

* Es beobachten: Dresden 8⁰⁸a, Karlsruhe 7¹⁶a, Schneekoppe 7⁰⁸a, Zugspitze 7⁰⁸a — Luftdruck der Bergstationen nicht auf Schwere und N-Meeresspiegel reduziert.

Freitag, 18. April 1924

DEUTSCHE





ALLGEMEINE ÜBERSICHT 8 Uhr morgens: Freitag, 18. April 1924

Über Mitteleuropa hat, unterstützt durch den andauernden Nachschub kalter Nordluft auf der Rückseite der heute Morgen über Südschweden liegenden Depression, der Druck noch weiter zugenommen, so daß das Hoch eine weitere Verstärkung erfahren hat. Setzen den gestern nach den Färöern vorstoßenden Keil desselben ist eine kräftige ozeanische Depression herangezogen, die bereits den Keil aufgeflacht hat und Föhnwind mit der schwedischen Depression gewinnt. Infolge des Druckanstiegs über Mitteleuropa haben sich die Luftdruckgegensätze auf der Rückseite dieser Depression verschärft und zu stark böigen nordwestlichen Winden geführt. Infolge der vom Atlantik vordringenden Depression wird das schwedische Tief weiter lebenskräftig erhalten werden, sodaß der veränderliche Witterungscharakter noch andauern wird.

WETTERAUSSICHTEN AN DER DEUTSCHEN KÜSTE für Sonnabend, 19. April 1924

NORDSEE: } Frühe, diesig, bewölkt, anhaltende Regenfälle, nachmittags nachlassend, mässiger westlicher Wind, etwas kühl.
 westl. OSTSEE }
 östl. OSTSEE: (Wetterwarte Königsberg) Schwache westliche Winde, wolbig bis heiter, vorwiegend trocken.

Sturmwarnungen:

NACH AUFEICHNUNGEN DER REGISTRIRAPPARATE ZU HAMBURG SEIT GESTERN 8 UHR MORGENS (M.E.Z.)

STUNDE	9	10	11	12m	1	2	3	4	5	6	7	8	9	10	11	12n	1	2	3	4	5	6	7	8	
Thermograph																									
Barograph	59.0	59.4	59.7	59.8	60.0	60.4	60.8	61.0	61.6	61.8	62.3	62.9	63.0	63.2	64.2	64.3	64.7	64.7	64.7	64.8	65.0	65.4	65.7	65.9	
Anemograph	Richtung	W	W	W	W	W	W	W	W	W	W	W	W	W	WSW	WSW	SW	SW	SW	SW	WSW	WSW	WSW	WSW	
	m.p.ß	4.0	4.0	5.0	7.5	6.5	9.5	9.0	7.5	6.2	7.5	5.0	4.5	4.0	3.5	3.5	3.5	3.5	3.5	3.0	3.3	3.0	2.8	2.5	
Sonnenscheindauer in Min					50	55	50	45	10	15														35	60

STATION	Gestern nachm. 2Uhr				Gestern abend 7Uhr				Heute morgen 8Uhr				STATION	Gestern nachm. 2Uhr				Gestern abend 7Uhr				Heute morgen 8Uhr			
	Luft-druck	Wind	Sichtweite in km	See	Luft-druck	Wind	Sichtweite in km	See	Luft-druck	Wind	Sichtweite in km	See		Luft-druck	Wind	Sichtweite in km	See	Luft-druck	Wind	Sichtweite in km	See	Luft-druck	Wind	Sichtweite in km	See
Wien	7												Venedig	7											
Zürich													La Coruna												
Helder													Malta												
Vilzingen	68.8	NW	2	10	67.3	NNW	4	20	72.4	N	2	10	61	E	2	10	62	NE	1	10	62	NE	1	10	
Kopenhagen	59.9	NW	3	20	70.5	N	2	10	72.2	WNW	3	20	66.1	WNW	3	10	67.8	NW	4	10	72.3	ENE	2	10	
Skagen	60.0	WNW	2	10	60.5	WNW	3	20	51.9	W	5	20	66.7	Bayonne											
Hansholm	60.5	WNW	3	20	59.1	NW	2	10	55.3	NW	5	4	66.7	Dijon											
Haparanda	60.0	WNW	3	20	61.0	WNW	4	20	60.8	NW	6	20	69.6	Colais											
Hermosand	60.0	SE	3	20	66.7	Stille	50	0	70.3	SE	2	50	67.8	Brest											
Stodholm	58.4	SE	4	10	62.7	Stille	50	0	65.5	NE	2	50	67.8	Paris											
Wisby	62.7	SE	6	50	58.7	SE	4	10	59.0	SE	2	10	68.1	Toulon											
Jrigö	63.7	Stille	50	0	55.8	SE	6	50	60.5	SW	5	50	64.3	Lerwick											
Vaidesund	66.8	NNE	1	50	64.7	N	3	50	70.8	NE	3	50	68.2	Scilly											
Ulsire	62.8	NW	4	50	64.7	N	3	50	65.8	SE	1	4	65.6	Valentia											
Helsingfors					64.7	N	3	50	66.0	N	4	50	66.3	Stormway											
Reval													66.3	Tynemouth											
Pinsk	67.3	NNE	1	20	62.5	SE	1	10	66.1	NW	1	20	68.0	Yarmouth											
Prag	65.4	WNW	5	50	65.1	W	1	10	71.9	NNE	1	4	68.6	Holyhead											
Budapest	63.1	NW	8	05					68.3	E	1	2	68.9	Calshot											
Belgrad									68.1	Stille	10	0	68.7	Morghavn											
Tarent					62.5	S	1	4	64.1	W	1	50		Sveidstjord											

AUFSTIEGE

STATION	Wind in m/s	Seehöhe	Zeit	Boden	200	500	1000	1500	2000	2500	3000	3500	4000	4500	5000	Bemerkungen
17. April 1924																
Flugges. Helder	-	9a	5	4	1	3	8	12	14	22	19					
Obiskov	-	9a		SE 2	SE 3	SE 3.5	SE 4	SE 4.5	SE 5	SE 5.5	SE 6	SE 6.5	SE 7	SE 7.5	SE 8	
Oestarsund	-	9a		SW 6	SW 8	SW 8	SW 8	SW 8	SW 8	SW 8	SW 8	SW 8	SW 8	SW 8	SW 8	
Wunderberg	122m	9a	14.8	7.7	9.2	6.3	9.2	6.4	9.2	6.0	9.2	6.0	9.2	6.0	9.2	
Friedrichshf.	400m	9a	8.7	SW 2	SW 2	NE 2.5	NE 2.5	NE 2.5	SE 2	NW 2.5	NW 2.5	NW 2.5	NW 2.5	NW 2.5	NW 2.5	
Heute morgen																
Lindenberg	122m	9a	W 1.7	W 1.7	W 1.7	W 1.7	W 1.7	W 1.7	W 1.7	W 1.7	W 1.7	W 1.7	W 1.7	W 1.7	W 1.7	
Friedrichshf.	400m	9a	W 1.7	W 1.7	W 1.7	W 1.7	W 1.7	W 1.7	W 1.7	W 1.7	W 1.7	W 1.7	W 1.7	W 1.7	W 1.7	
Obisko	-	9a		SE 2.1	W 2.1	W 2.1	W 2.1	W 2.1	W 2.1	W 2.1	W 2.1	W 2.1	W 2.1	W 2.1	W 2.1	
Wätka	-	9a		SE 1	NE 1.4	NE 1.4	NE 1.4	NE 1.4	NE 1.4	NE 1.4	NE 1.4	NE 1.4	NE 1.4	NE 1.4	NE 1.4	
Calshot	-	2a		S 4	SW 5	SW 5	SW 5	SW 5	SW 5	SW 5	SW 5	SW 5	SW 5	SW 5	SW 5	
Wandau	-	6a		N 2	N 1	NW 1.3	NW 1.3	NW 1.3	NW 1.3	NW 1.3	NW 1.3	NW 1.3	NW 1.3	NW 1.3	NW 1.3	
Prag	254m	8a		W 1.4	W 1.4	W 1.4	W 1.4	W 1.4	W 1.4	W 1.4	W 1.4	W 1.4	W 1.4	W 1.4	W 1.4	
Kaschau	-	8a		NE 1.3	NE 1.3	NE 1.3	NE 1.3	NE 1.3	NE 1.3	NE 1.3	NE 1.3	NE 1.3	NE 1.3	NE 1.3	NE 1.3	
Olmütz	-	8a		N 1.2	N 1.2	N 1.2	N 1.2	N 1.2	N 1.2	N 1.2	N 1.2	N 1.2	N 1.2	N 1.2	N 1.2	
Croydon	-	8a		SW 1.7	SW 1.7	SW 1.7	SW 1.7	SW 1.7	SW 1.7	SW 1.7	SW 1.7	SW 1.7	SW 1.7	SW 1.7	SW 1.7	
Leuchers	-	8a		SW 1.7	SW 1.7	SW 1.7	SW 1.7	SW 1.7	SW 1.7	SW 1.7	SW 1.7	SW 1.7	SW 1.7	SW 1.7	SW 1.7	
Dijon	-	6a		SW 1.7	NW 1.4	N 1.2	N 1.2	N 1.2	N 1.2	N 1.2	N 1.2	N 1.2	N 1.2	N 1.2	N 1.2	
Oran	-	9a		E 3	ENE 9	E 8	E 8	E 8	E 8	E 8	E 8	E 8	E 8	E 8	E 8	
Bizerta	-	9a		NW 1.3	NW 1.3	NW 1.3	NW 1.3	NW 1.3	NW 1.3	NW 1.3	NW 1.3	NW 1.3	NW 1.3	NW 1.3	NW 1.3	
Turin	-	8a		NE 1.1	NNW 1	W 1.4	W 1.4	W 1.4	W 1.4	W 1.4	W 1.4	W 1.4	W 1.4	W 1.4	W 1.4	
Rom	-	8a		NE 1.1	NNW 1	W 1.4	W 1.4	W 1.4	W 1.4	W 1.4	W 1.4	W 1.4	W 1.4	W 1.4	W 1.4	
Maddalena	-	8a		SE 3	SE 3	SE 3	SE 3	SE 3	SE 3	SE 3	SE 3	SE 3	SE 3	SE 3	SE 3	
Messina	-	8a		SE 3	SE 3	SE 3	SE 3	SE 3	SE 3	SE 3	SE 3	SE 3	SE 3	SE 3	SE 3	
Obisko	-	9a		SE 2.1	W 2.1	W 2.1	W 2.1	W 2.1	W 2.1	W 2.1	W 2.1	W 2.1	W 2.1	W 2.1	W 2.1	
Obenville	-	10a		SE 5	SE 5	SE 5	SE 5	SE 5	SE 5	SE 5	SE 5	SE 5	SE 5	SE 5	SE 5	
Strassburg	-	10a		N 5	NNE 7	NNW 10	NNE 10	NNE 10	NNE 10	NNE 10	NNE 10	NNE 10	NNE 10	NNE 10	NNE 10	
Avord	-	10a		ENE 10	ENE 8	ENE 9	ENE 9	ENE 9	ENE 9	ENE 9	ENE 9	ENE 9	ENE 9	ENE 9	ENE 9	
Petersburg	-	10a		SW 8.4	SW 8.4	SW 8.4	SW 8.4	SW 8.4	SW 8.4	SW 8.4	SW 8.4	SW 8.4	SW 8.4	SW 8.4	SW 8.4	
Rabat	-	6a		E 3	NE 5	E 4	E 4	E 4	E 4	E 4	E 4	E 4	E 4	E 4	E 4	
Algier	-	9a		ENE 13	E 11	E 4	E 4	E 4	E 4	E 4	E 4	E 4	E 4	E 4	E 4	
Lorient	-	10a		SE 11	SE 8	E 10	E 10	E 10	E 10	E 10	E 10	E 10	E 10	E 10	E 10	

SCHIFFSMELDUNGEN

Datum	Zeit	Breite	Länge v. Gr.	Luft-druck	Wind	Wetter	Temp. Luft	W	Sichtweite in Km	Wolken	See	Dünung aus	Datum	Zeit	Breite	Länge v. Gr.	Luft-druck	Wind	Wetter	Temp. Luft	W	Sichtweite in Km	Wolken	See	Dünung aus
7													18. April	2a	47.9 N	142.7 W	7.45	ENE 3	80	4	4	50	ca. 10	4	1
														2a	55.5 N	30.4 W	57	NNW 6	14	10	9	5	20	ca. 10	6
														8a	57.9 N	13.3 W	52	SW 6	30	10	10	5	20	ca. 10	6