

WETTERBERICHT DER DEUTSCHEN SEEWARTE

JAHRGANG 49 Nr. 173

Sonntag, 21. Juni 1924

Mitteleuropäische Zeit — Luftdruck reduziert auf 0° Temperatur, N-Meeresspiegel. Schwere in 45° Breite — Temperatur in Grad Celsius — Windst. nach Beaufortskala (12 = Orkan) — Wetter: 00 bis 09 wolkenlos bis halb bedeckt, 10-19 halb bis ganz bedeckt, 20-29 Dunst oder Nebel, 30-39 Schauer, 40-49 Rieselregen, 50-59 sonstiger Regen, 60-69 Schnee, 70-79 Regen und Schnee gemischt, 80-89 Graupeln oder Hagel, 90-99 Gewitter — W = Witterungsverlauf seit der letzten Beobachtung: 0 = wolkenlos bis halb bedeckt, 1 = wolzig, 2 = anhaltend ganz bedeckt, 3 = Dunst oder Nebel, 4 = dichter Nebel, 5 = Schauer, 6 = Regen oder Rieselregen, 7 = Schnee, 8 = Graupeln oder Hagel, 9 = Gewitter — Relative Feuchtigkeit: 0 = 95-100%, 1 = 90-94%, 2 = 80-89%, 3 = 70-79%, 4 = 60-69%, 5 = 50-59%, 6 = 40-49%, 7 = 30-39%, 8 = 20-29%, 9 = 10-19%.

NACHMITTAG UND ABEND DES VORTAGES

DEUTSCHE STATIONEN	NACHMITTAG 2 UHR							ABEND 7 UHR																	
	Luftdruck	Wind	Wetter	Temp.	Luftdruck Char. u. And.	W	Sichtweite in Km	Wolken	Rel. Feuchtigk.	Min. - Max. See	Luftdruck	Wind	Wetter	Temp.	Luftdruck Char. u. And.	W	Sichtweite in Km	Wolken	Rel. Feuchtigk.	Min. - Max. See					
Borkum	761.4	N	2	02	20	-0.5	1	20	8/10	ci	3	7.60	N	3	12	15	0	2	4	9/10	ci-sp.	9	0	-5	
Helgoland		NNE	3	bed.																					
Bremen																									
Hamburg	57.4	WNW	1	16	25	-1.0	0	4	4/10	ci	6	58.7	NW	3	12	18	-0.5	0	10	8/10	ci-sp.	8	0	24	
Kiel	61.1	NE	2	11	22	-0.5	1	20	8/10	ci	9	58.5	NNE	2	19	18	+0.5	9	4	7/10	ci-sp.	9	5	27	
Warnemünde																									
Swinemünde	60.4	NE	2	01	18	-0.3	0	10	3/10	ci	8	61.0	NE	2	53	18	-	9	-	8/10	ci	9	3	23	
Rügenwaldermünde																									
Danzig	61.1	Stille		19	19	-	0	4	10/10	ci	9	58.7	NE	4	00	17	-0.4							18	2
Königsberg	60.1	E	2	31	24	-1.0	0	20	4/10	ci	5	59.3	NW	1	19	21	-	9	10	9/10	ci-sp.	8	0.2	29	
Memel	62.4	S	2	11	23	-0.5	1	20	4/10	ci	5	61.6	SSE	2	12	26	-0.5	1	20	9/10	ci-sp.	6	0	1	
Aachen	59.7	N	2	12	10	-0.5	9	10	10/10	ci	8	59.4	NW	2	27	18	-	9	4	10/10	ci	0	17	22	
Löningen																									
Magdeburg	57.8	E	1	01	21	-	0	20	3/10	ci	2	59.6	SE	1	51	20	-0.5	2	2	10/10	ci	6	0	25	
Dresden	58.6	E	2	10	26	-0.5	1	50	4/10	ci	2	57.3	NE	2	12	28	-	1	10	7/10	ci-sp.	4	0	32	
Berlin	58.7	Stille		10	32	-0.5	0	20	5/10	ci	3	57.1	E	3	01	25	+0.5	1	50	7/10	ci	6	0	28	
Grünberg V/Schl.																									
Breslau	58.4	SSW	1	01	28	-	0	1	3/10	ci	5	57.7	E	4	11	27	-	0	10	6/10	ci	5	0	32	
Frankfurt a/M.	58.9	NE	2	11	13	-1.5	1	20	5/10	ci	6	57.7	E	2	10	16	-1.0	1	50	7/10	ci	5	0	29	
Friedrichshafen																									
Bamberg																									
Karlsruhe																									
München	55.4	NR	0	00	27	-	0	20	3/10	ci	4	58.0	E	1	01	25	-	0	1	50	7/10	ci	6	0	28
Strassburg																									
Posen																									
Kahler Asten 852																									
Brocken 1148																									
Fichtelberg 1213																									
Schneekoppe 1603																									
Zugspitze 2964																									

*) Es beobachten st. um 2p und 7p: Kiel und Warnemünde um 8p, Aachen um 2¹⁴p, Dresden um 2⁰⁵p und 7⁰⁸p, Bamberg um 9¹⁷p, K' Asten 28⁰⁰p, Brocken 2¹⁵p, Schneekoppe 9⁰⁸p, Zugspitze 2¹⁶p, 9¹⁶p — Luftdruck der Bergstationen nicht auf Schwere und N-Meeresspiegel reduziert.

KÜSTENSTATIONEN UND FEUERSCHIFFE

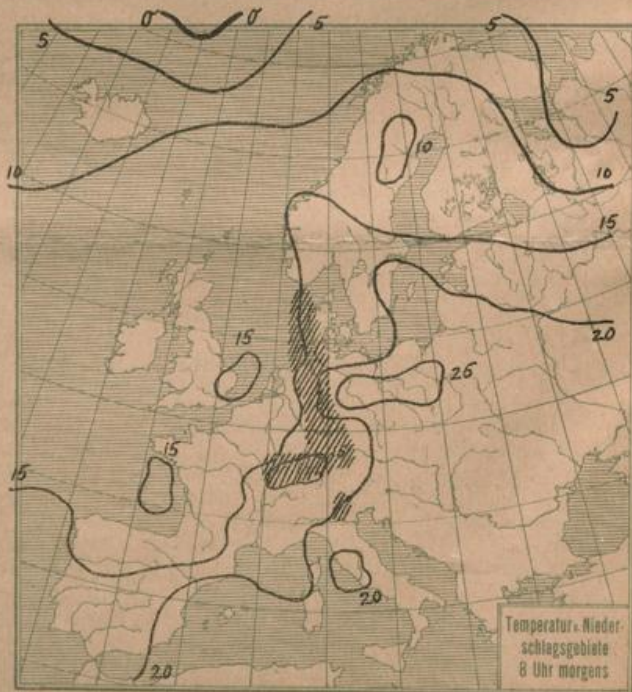
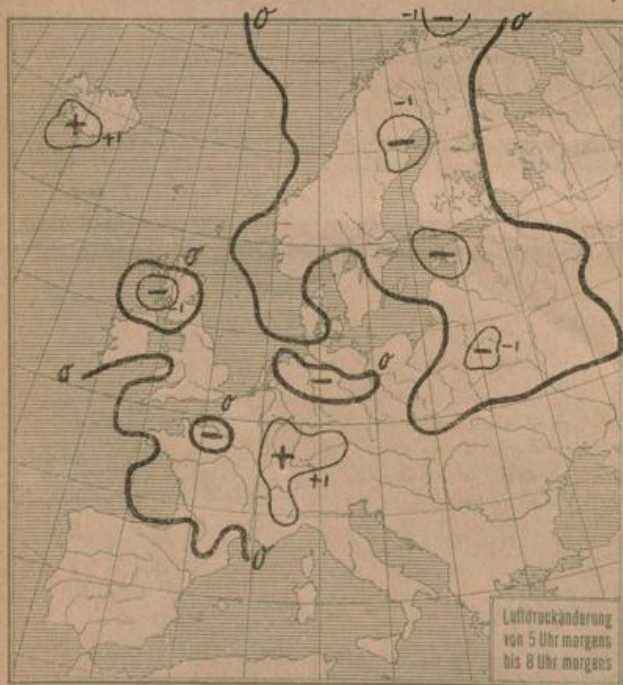
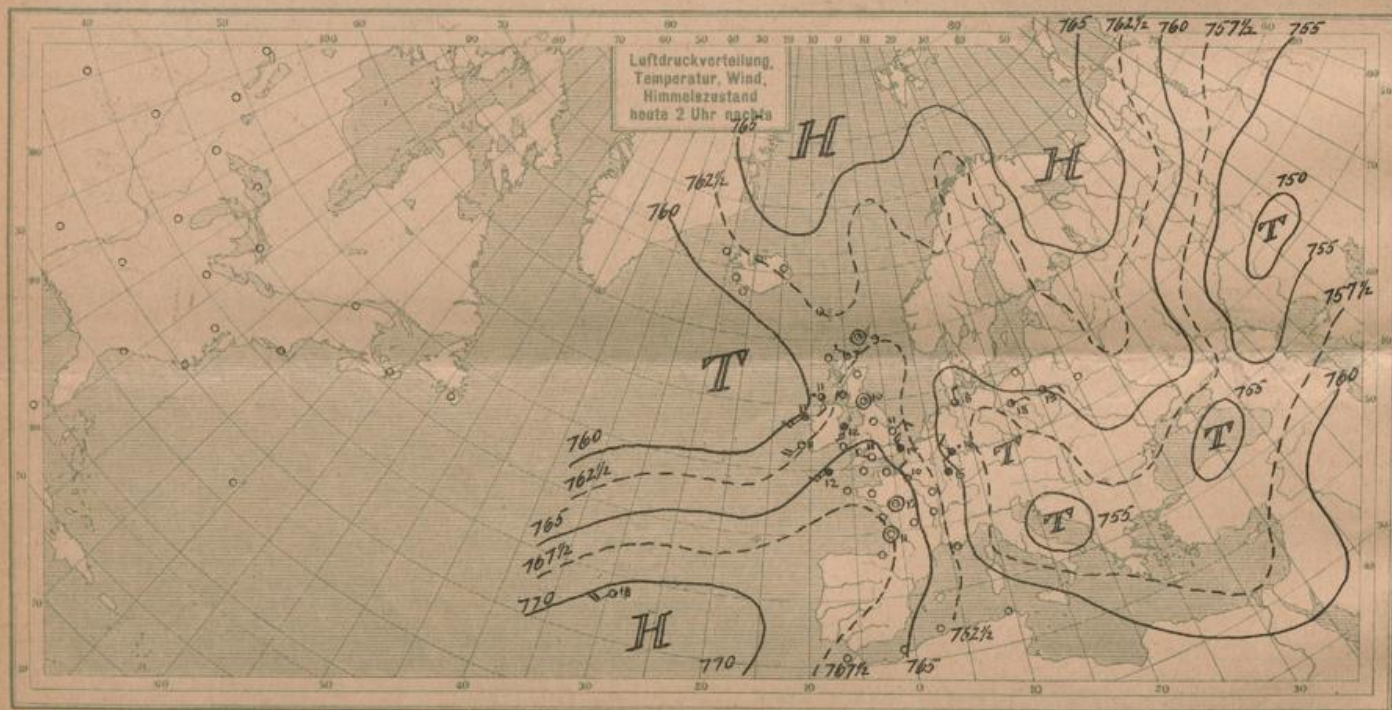
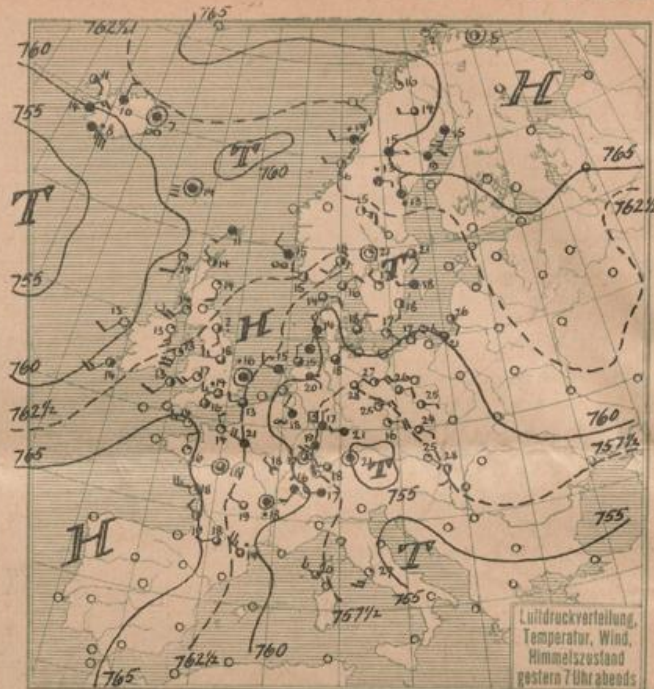
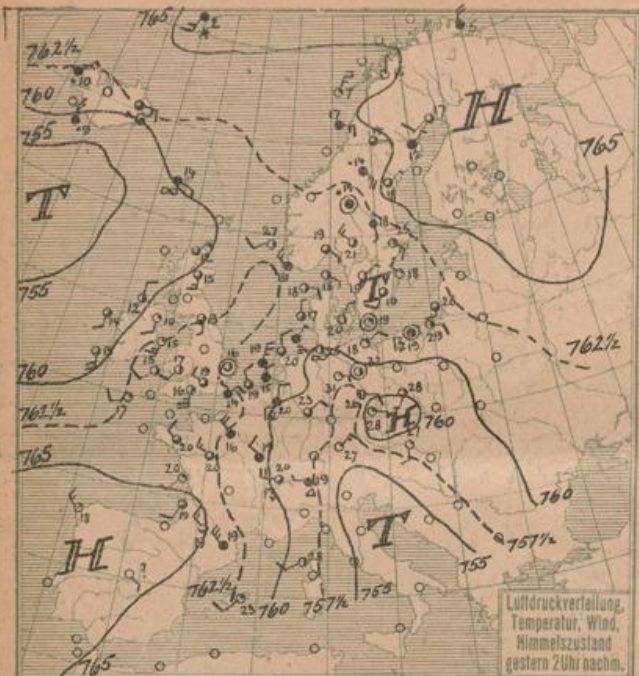
NACHMITTAG und ABEND des VORTAGES	
List	8p NW 2-3, wolzig, gew. Sicht, See 2
Bülk	7p 759.1 ESE 1 Wetter 19 Temp. 17 Sicht b. 10 km See 2
Arkona	7p SE 1, wolzig, See 2
Aussenjade	
Marientaube	2p 762.7 ESE 3 Wetter 24 Temp. 20 Sicht b. 10 km See 2
Borkumriff	2p 761.3 N 2 Wetter 11 Temp. 18 Sicht b. 10 km See 2
Amrumbank	2p NW 1, Nebel, See 1 L-T 14.5 W-T 15.2
Adlergrund	7p NW 2 bed. " 1 " 13.6 " 15.1
Borkum	5p 761.1 N 2 Wetter 12 Temp. 20
HEUTE MORGEN	
List	8a NW 1-2 wol. Regen, dinst., See 1
Bülk	8a 7.57.5 NW 1 Wetter 22 Temp. 16 Sicht b. 10 km See 0
Arkona	8a N1 heiter, See 2
Aussenjade	8a N3 Regen, See 1
Marientaube	8a 7.01.1 Stille Wetter 26 Temp. 26 Sicht b. 10 km See 2
Borkumriff	8a 7.01.0 NW 3 " 50 " 14 See 3
Amrumbank	8a N3 Regen, See 2 L-T 13.3 W-T 15.0
Adlergrund	8a Stille, heiter, Sicht 1 km
Borkum	8a 7.02.4 NNE 2 Wetter 12

HEUTE MORGEN 8 UHR

DEUTSCHE STATIONEN	Luftdruck	Wind	Wetter	Temp.	Luftdruck Char. u. And.	W	Sichtweite in Km	Wolken	Rel. Feuchtigk.	Min. - Max. See				
Borkum	761.3	N	3	51	15	-	0	2	4	10/10	ni	6	0	-1
W'haven	59.7	N	3	55	14	-	0	0	2	10/10	ni	0	7	14
Helgoland	59.0	N	4	Pfgen	13	-								3
Bremen	59.0	NW	2	55	16	-0.5	6	4	10/10	ni	0	17	15	
Hamburg	59.2	WNW	3	58	18	-	0	9	2	10/10	ni	9	7	17
Gr. Borsfel	59.7	Stille		18									18	18
Kiel	60.4	NNE	1	25	16	-0.5	6	0	-	10/10	ni	9	0	16
Warnemünde	58.4	NE	1	01	16	-	0	0	4	10/10	ni	9	0	-0
Swinemünde	58.6	E	1	01	18	-	0	0	10	10/10	ni	8	0	14
Rügenwaldermünde	58.4	NNE	2	14	14	-0.2	1	1	10	10/10	ni	9	0	12
Danzig	58.8	NNE	2	01	21	-	0	3	20	10/10	ni	8	0	17
Königsberg	58.4	N	1	11	23	-	0	6	10	10/10	ni	8	1	17
Memel	59.6	S	2	11	22	-0.5	1	20	8/10	ci	6	0	-	0
Aachen	59.8	NW	2	16	12	+0.5	6	10	10/10	ni	0	3	12	
Löningen	60.3	NW	1	51	14	-	0	1	10/10	ni	8	7	13	
Magdeburg	57.0	NNE	1	11	21	-0.5	2	10	10/10	ni	8	0	18	
Dresden	57.7	SE	2	01	24	-0.5	0	20	3/10	ci	7	0	17	
Berlin	57.2	E	2	01	25	-	0	0	4	10/10	ni	0	0	19
Grünberg V/Schl.	57.5	E	2	01	28	-0.5	0	20	1/10	ci	7	-	18	
Breslau	57.7	E	2	27	22	-	0	1	10	5/10	ci	8	-	-
Frankfurt a/M.														
Karlsruhe	61.9	SW	2	11	15	+1.5	6	10	10/10	ni	0	27	14	
Friedrichshafen	62.8	NW	2	45	13	+1.5	9	4	10/10	ni	9	30	13	
Bamberg	58.6	NW	2	41	18	+0.5	9	20	10/10	ni	9	2	16	
München	60.6	W	2	41	15	+1.0	9	20	10/10	ni	9	6	15	
Strassburg	61.3	WNW	3	11	15	+1.0	6	20	7/10	ci	0	17	15	
Posen														
Kahler Asten 852														
Brocken 1148	601.4	WNW	3	27	12	-0.5	9	0.5		Nebel	0	1	11	
Fichtelberg 1213	656.5	SSE	2	15	16	-0.5	3	4	9/10	ci	9	0	13	
Schneekoppe 1603														
Zugspitze 2964	531.3	NW	3	52	1	-	0	6	0.5	10/10	ni	0	7	1

*) Es beobachten: Dresden 8⁰⁸a, Karlsruhe 7¹⁴a, Schneekoppe 7⁰³a, Zugspitze 7¹⁴a — Luftdruck der Bergstationen nicht auf Schwere und N-Meeresspiegel reduziert.

Sonnabend, d. 21. Juni 1924.





ALLOEMEINE ÜBERSICHT 8 Uhr morgens: Sonnabend, d. 21. Juni 1924.

Die gestern über Frankreich liegende Tiefdruckrinne ist ostwärts gewandert und liegt heute morgen über Mitteleuropa. Von Westen, besonders aber von Nordwesten nachstoßende Kaltluftmassen zwingen die über dem Kontinent lagernde warme, feuchte Luft zum Aufsteigen und zur Kondensation. Ein ausgedehntes Regengebiet von Schleswig-Holstein bis südwärts zur Schweiz ist die Folge, im Gebiete der Niederelbe führte der Einbruch der kalten Luft zu ständiger Gewitterbildung und (auch im übrigen Westdeutschland) zu langsamer Abkühlung. Über Ostdeutschland sind die Temperaturgegensätze noch sehr groß, und es ist zu erwarten, daß die Gewitterfront nach Osten ihren Weg fortsetzen wird. Die Gewitterneigung über Nordwestdeutschland hat dagegen abgenommen, und bei allmählich einsetzender Westströmung ist für die nächsten Tage mit unbeständigem Wetter zu rechnen.

WETTERAUSSICHTEN AN DER DEUTSCHEN KÜSTE für Sonntag, d. 22. Juni 1924.

- NORDSEE, westl. OSTSEE: Mäßige nordwestliche bis westliche Winde, kühl, bewölkt, noch vereinzelt Regenschauer.
- mittlere OSTSEE: (Wetterwarte Swinemünde:) Schwache östliche, später veränderliche Winde, warm, jedoch zunehmende Bewölkung und Gewitterneigung.
- östl. OSTSEE: (Wetterwarte Königsberg:) Schwache östliche Winde, wolkig, einzelne Gewitter und Gewitterreg. anschließend leichte Abkühlung.
- Sturmwarnungen:

NACH AUFEICHNUNGEN DER REGISTRIERAPPARATE ZU HAMBURG SEIT GESTERN 8 UHR MORGENS (M.E.Z.)

Table with columns for STUNDE (9-12n, 1-8), Thermograph, Barograph, Anemograph, and Sonnenscheindauer in Min. It lists various stations like Wien, Zürich, Helder, etc., with weather data for three time periods: Gestern nachm. 2Uhr, Gestern abend 7Uhr, and Heute morgen 8Uhr.

AUFSTIEGE

Table with columns for STATION, Wind in °/S., Seehöhe, Zeit, Boden, 200, 500, 1000, 1500, 2000, 2500, 3000, 3500, 4000, 4500, 5000, and Bemerkungen. It details ascent data for various stations like Gbisko, Oestersund, etc., including wind directions and altitudes.

SCHIFFSMELDUNGEN

Table with columns for Datum, Zeit, Breite, Länge v. Gr., Luftdruck, Wind, Wetter, Temp. Luft/Wasser, W, Sichtweite in Km, Wolken, See, Dünung aus, and Dünung ein. It lists ship reports with specific coordinates and weather observations.

Schweden: Eispatent alle Stationen dinst. Eismeldedienst eingestellt.