

WETTERBERICHT DER DEUTSCHEN SEEWARTE

JAHRGANG 49 Nr. 181.

Sonntag, den 29. Juni 1924

Mitteleuropäische Zeit — Luftdruck reduziert auf 0° Temperatur, N—Meerespiegel, Schwere in 45° Breite — Temperatur in Grad Celsius — Windst. nach Beaufortskala (12 = Orkan) — Wetter: 00 bis 09 wolkenlos bis halb bedeckt, 10-19 halb bis ganz bedeckt, 20-29 Dunst oder Nebel, 30-39 Schauer, 40-49 Rieselregen, 50-59 sonstiger Regen, 60-69 Schnee, 70-79 Regen und Schnee gemischt, 80-89 Graupeln oder Hagel, 90-99 Gewitter — W = Witterungsverlauf seit der letzten Beobachtung: 0 = wolkenlos bis halb bedeckt, 1 = wolkig, 2 = anhaltend ganz bedeckt, 3 = Dunst oder Nebel, 4 = dichter Nebel, 5 = Schauer, 6 = Regen oder Rieselregen, 7 = Schnee, 8 = Graupeln oder Hagel, 9 = Gewitter — Relative Feuchtigkeit: 0 = 95-100%, 9 = 90-94%, 8 = 80-89%, 7 = 70-79%, 6 = 60-69%, 5 = 50-59%, 4 = 40-49%, 3 = 30-39%, 2 = 20-29%, 1 = 10-19%.

NACHMITTAG UND ABEND DES VORTAGES

DEUTSCHE STATIONEN	NACHMITTAG 2 UHR										ABEND 7 UHR															
	Luftdruck	Wind	Wetter	Temp.	Luftdruck	W	Sichtweite	Wolken	Rel. Feucht.	See	Luftdruck	Wind	Wetter	Temp.	Luftdruck	W	Sichtweite	Wolken	Rel. Feucht.	See						
Borkum	769.7	WNW 4	00	19	-	0	4	Stllo	cu-w	1	7															
Halgoland		SW 2	wolkig									WNW 4	wolkig									3				
Bremen												60.6	NW 3	12	16	-	0	5	10	Stllo	Stllo	Stllo	8	0	18	
Hamburg	60.9	NW 5	10	17	+0.5	1	50	Stllo	Stllo	cu-w	6	60.2	WNW 2	11	15	-	0	5	50	Stllo	Stllo	Stllo	8	1	13	
Kiel	60.2	NW 3	01	16	0	0	40.5	Stllo	cu		60.4	NW 2	01	14	-	0	5	50	Stllo	Stllo	Stllo	7	1	17		
Warnemünde												53.1	W 1	06	14	-	0	5	50	Stllo	Stllo	Stllo	0	0	3	
Swinemünde	58.3	WNW 4	11	15	-	0	2	20	Stllo	Stllo	Stllo	58.5	W 3	00	16	-	0	1	50	Stllo	Stllo	Stllo	0	0	17	
Rügenwaldermünde												57.4	W 5	klar	14	-	+0.1	2							15	
Danzig	56.7	WNW 4	11	16	-	0	1	50	Stllo	Stllo	Stllo	58.2	WNW 3	00	12	-	0	0	50	Stllo	Stllo	Stllo	7	0	23	
Königsberg	58.7	W 4	11	16	-	0	1	10	Stllo	Stllo	Stllo	58.0	W 3	10	12	-	-0.5	5	10	Stllo	Stllo	Stllo	7	0	19	
Memel	58.8	WNW 3	11	15	+0.5	1	10	Stllo	Stllo	Stllo	58.8	WNW 4	11	13	-	-1.0	1	10	Stllo	Stllo	Stllo	7	0	19		
Aachen	62.9	W 3	12	19	+0.5	1	50	Stllo	Stllo	Stllo	62.9	NW 3	11	18	-	0	1	20	Stllo	Stllo	Stllo	5	0	19		
Löningen												61.6	NW 1	11	17	-	0	1	2	Stllo	Stllo	Stllo	5	0	20	
Magdeburg	60.8	NW 4	11	17	+0.5	1	20	Stllo	Stllo	Stllo	61.1	W 1	01	18	-	+0.5	0	50	Stllo	Stllo	Stllo	5	0	19		
Dresden	59.7	NW 5	16	12	+0.5	6	10	Stllo	Stllo	Stllo	61.3	WNW 3	11	14	-	-1.0	1	20	Stllo	Stllo	Stllo	7	0	19		
Berlin	59.3	WNW 3	10	17	+0.3	2	10	Stllo	Stllo	Stllo	60.0	W 2	10	17	-	+0.5	1	10	Stllo	Stllo	Stllo	5	0	19		
Grünberg 1/5chl.												59.7	W 4	00	12	-	+1.0	9	50	Stllo	Stllo	Stllo	7	0	19	
Breslau	54.4	NW 2	12	26	-2.0	1	20	Stllo	Stllo	Stllo	60.0	WNW 3	10	14	-	+2.5	9	20	Stllo	Stllo	Stllo	2	18	25		
Frankfurt a/M.	61.8	N 2	11	20	-1.0	6	50	Stllo	Stllo	Stllo	59.0	WNW 2	10	19	-	+1.0	1	20	Stllo	Stllo	Stllo	4	5	21		
Friedrichshafen												63.1	WNW 3	10	17	-	+0.5	9	20	Stllo	Stllo	Stllo	8	16	21	
Bamberg												64.0	Stille	12	12	-	+0.6	9	20	Stllo	Stllo	Stllo	8	6	20	
Karlsruhe												62.9	SSW 1	35	15	-	+1.5	9	20	Stllo	Stllo	Stllo	5	14	21	
München	61.0	SW 2	19	17	-1.0	0	20	Stllo	Stllo	Stllo	59.4	WNW 2	11	15	-	-1.0	6	20	Stllo	Stllo	Stllo	8	7	21		
Stressburg																										
Posen																										
Kahler Asten 852		WNW 4	11	11	-0.5	1	20	Stllo	Stllo	Stllo																
Brocken 1148																										
Fichtelberg 1213	656.4	NW 5	16	10	-0.5	6	00	Stllo	Stllo	Stllo	663.6	W 4	11	7	-	+0.5	5	50	Stllo	Stllo	Stllo	7	0	13		
Schneekoppe 1603												658.0	WNW 5	27	5	-	+1.5	6	0							9
Zugspitze 2964	533.2	NW 5	29	2	-0.5	7	00.5	Nebel			533.6	NW 7	61	0	-	+0.5	7	0	Stllo	Stllo	Stllo	0	1	6		

* Es beobachten statt um 2p und 7p: Kiel und Warnemünde um 8p, Aachen um 2¹⁵p, Dresden um 2⁰⁵p und 7⁰⁵p, Bamberg um 9¹⁵p, K' Asten 2⁰⁰p, Brocken 2¹⁵p, Schneekoppe 9⁰⁵p, Zugspitze 2¹⁰p, 9¹⁰p — Luftdruck der Bergstationen nicht auf Schwere und N—Meeresspiegel reduziert.

KÜSTENSTATIONEN UND FEUERSCHIFFE

NACHMITTAG und ABEND des VORTAGES	
List	2 ¹⁵ p: W 3-4, 1/4 bedeckt, sonst wolkig, See 3 6 ¹⁵ p: W 1, heiter, gute Sicht, See 2 1/2, W 5, kl. See 3
Bülk	2 ¹⁵ p: 780.0, NW 3, Sicht 20 km, See 2
Arkona	2 ¹⁵ p: WNW 4, wolkig, See 4
Aussenjade	
Marientraute	2 ¹⁵ p: 761.7, WNW 6, wolkig, 16°, Sicht 10 km, See 4
Borkumriff	2 ¹⁵ p: 760.3, WNW 5, wolkig, 14°, Sicht 20 km, See 5
Amrumbank	2 ¹⁵ p: W 3, Regen, See 3, L.T. 12.9°, W.T. 15.6° 7 ¹⁵ p: W 4, bewölkt
Adlergrund	5 ¹⁵ p: heiter, W 3, See 4, Bornholm, Sichtbar, L.T. 12.2°, W.T. 15.1° 7 ¹⁵ p: W 3, heiter, See 4
Borkum	

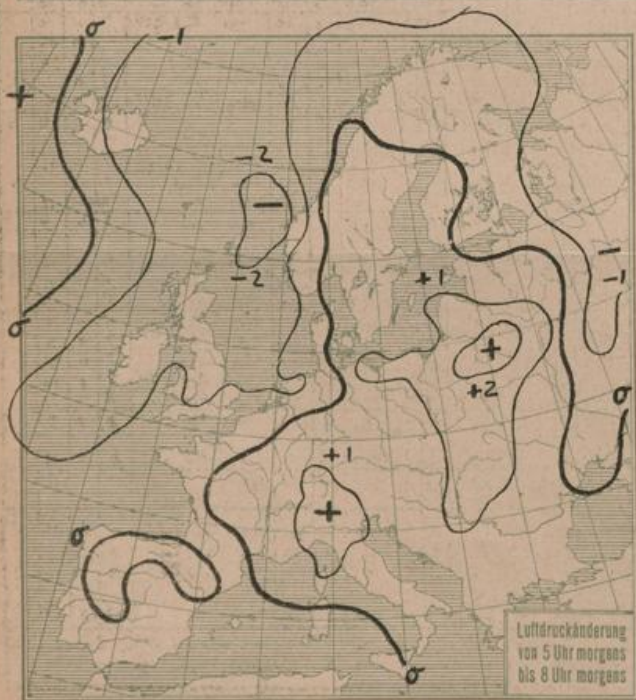
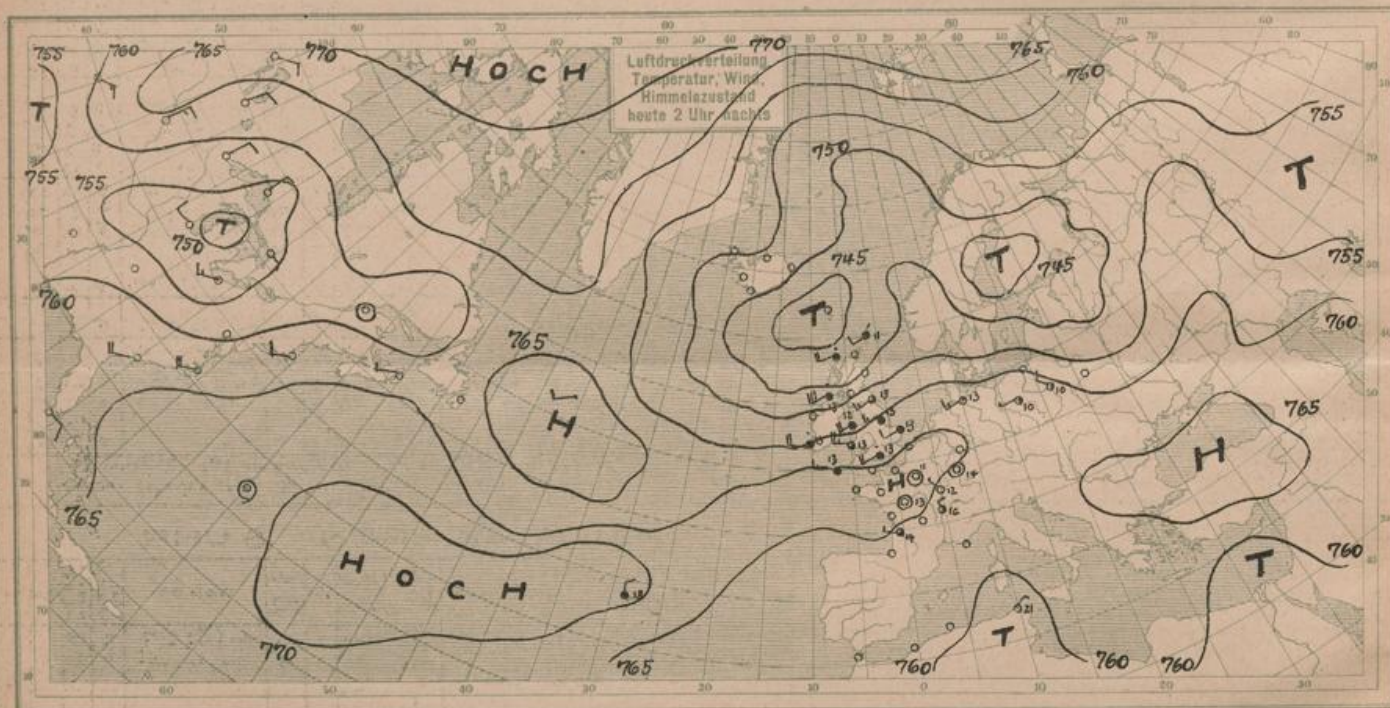
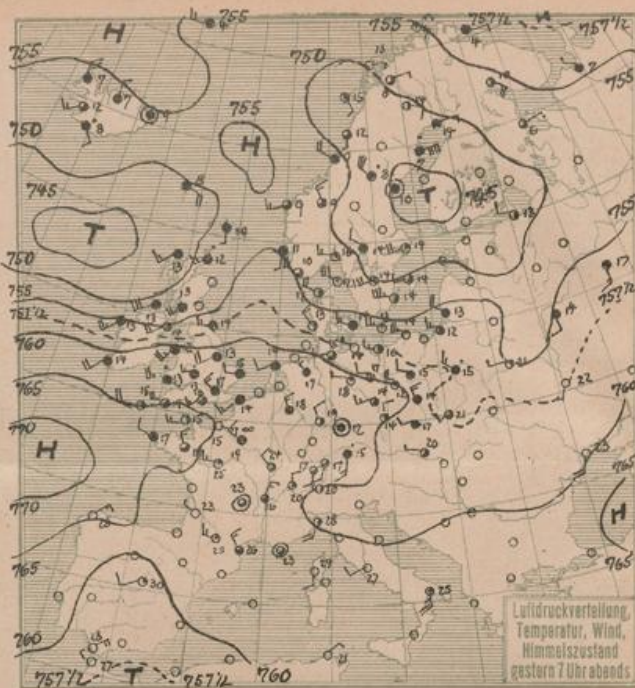
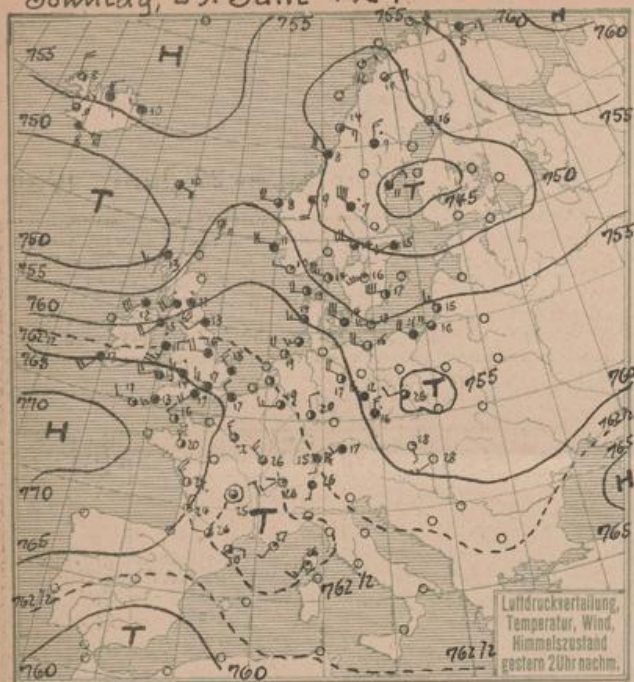
HEUTE MORGEN 8 UHR

DEUTSCHE STATIONEN	Luftdruck	Wind	Wetter	Temp.	Luftdruck	W	Sichtweite	Wolken	Rel. Feucht.	Nieder-schlag	Min.	Sec
Borkum	759.3	SSW 4	12	14	-0.5	2	20	Stllo	Stllo	Stllo	9	1
W'haven	59.5	SW 3	11	14	-0.5	2	4	Stllo	cu-w		9	1
Halgoland	58.0	WNW 3	wolkig	15								2
Bremen	60.0	SW 2	11	14	-0.5	5	20	Stllo	Stllo	Stllo	8	10
Hamburg	60.2	WSW 3	11	13	-	0	1	10	Stllo	Stllo	7	0
Gr. Bornst.		SSW 3	bedeckt	14							0	12
Kiel	59.9	SW 4	11	12	-	0	1	0	Stllo	Stllo	8	0
Warnemünde	58.8	W 4	11	14	-	0	1	10	Stllo	Stllo	8	0
Swinemünde	59.2	WNW 3	11	13	+1.0	1	4	Stllo	Stllo	Stllo	9	2
Rügenwaldermünde	58.5	W 6	bedeckt	14	+0.7	7	0	Stllo	Stllo	Stllo	9	0
Danzig	58.9	WNW 4	11	14	+1.0	1	20	Stllo	Stllo	Stllo	7	0
Königsberg	57.8	WSW 4	11	13	+0.5	1	10	Stllo	Stllo	Stllo	7	0
Memel	56.8	WNW 4	00	14	+1.0	1	20	Stllo	Stllo	Stllo	7	0
Aachen	62.0	SSW 4	00	14	-	0	1	20	Stllo	Stllo	7	0
Löningen	60.6	SW 7	11	13	-2.0	2	2	Stllo	Stllo	Stllo	7	0
Magdeburg	62.8	SW 2	11	14	-	0	1	20	Stllo	Stllo	6	0
Dresden	62.9	WNW 3	11	14	-	0	1	20	Stllo	Stllo	6	0
Berlin	61.8	W 2	10	15	+0.5	1	10	Stllo	Stllo	Stllo	6	0
Grünberg 1/5chl.	61.8	WNW 3	11	14	+0.5	0	20	Stllo	Stllo	Stllo	8	0
Breslau	62.7	WNW 3	01	16	+0.5	1	50	Stllo	Stllo	Stllo	7	0
Frankfurt a/M.	63.8	WSW 1	01	18	+0.5	0	10	Stllo	Stllo	Stllo	7	0
Karlsruhe	63.8	SW 1	11	17	-	0	0	20	Stllo	Stllo	7	0
Friedrichshafen	64.6	WNW 1	11	17	+1.0	1	20	Stllo	Stllo	Stllo	8	0
Bamberg	63.7	S 2	11	15	-	0	1	0	Stllo	Stllo	8	0
München	60.3	SW 1	12	15	+0.5	6	10	Stllo	Stllo	Stllo	9	5
Stressburg	64.3	Stille	01	17	+0.5	20	Stllo	Stllo	Stllo	Stllo		
Posen												
Kahler Asten 852		WSW 4	10	10	-	0	1	20	Stllo	Stllo	0	0
Brocken 1148	662.9	WSW 6	11	5	-	0	1	50	Stllo	Stllo	7	0
Fichtelberg 1213	659.3	W 4	15	7	+0.5	3	0	Stllo	Stllo	Stllo	9	0
Schneekoppe 1603												
Zugspitze 2964	533.8	NW 4	25	0	+0.5	7	0	Stllo	Stllo	Stllo	0	0

HEUTE MORGEN	
List	8 ⁰⁰ : W 3-5, bedeckt, gute Sicht, See 3
Bülk	8 ⁰⁰ : 757.3, SW 1, wolkig, 13°, Sicht 20 km, See 0
Arkona	8 ⁰⁰ : W 4, bedeckt, See 4 11 ⁰⁰ : W 4, bedeckt, See 4
Aussenjade	8 ⁰⁰ : W 4, bedeckt, See 3
Marientraute	8 ⁰⁰ : 757.3, SW 1, wolkig, 13°, Sicht 20 km, See 0 11 ⁰⁰ :
Borkumriff	8 ⁰⁰ : 757.4, W 5, wolkig, 13°, See 4
Amrumbank	8 ⁰⁰ : SW 4, bedeckt, See 3, L.T. 13.8°, W.T. 15.7°
Adlergrund	8 ⁰⁰ : W 3, bedeckt, See 3, Bornholm, Sichtbar, L.T. 13.4°, W.T. 15.6°
Borkum	

* Es beobachten: Dresden 8⁰⁰a, Karlsruhe 7¹⁴a, Schneekoppe 7⁰⁰a, Zugspitze 7¹⁴a. Luftdruck der Bergstationen nicht auf Schwere und N—Meeresspiegel reduziert.

Sonntag, 29. Juni 1924



NACH AUFZEICHNUNGEN DER REGISTRIERAPPARATE ZU HAMBURG SEIT GESTERN 8 UHR MORGENS (M.E.Z.)

Table with columns for STUNDE (9-12n, 1-8) and STATION. Rows include weather data for stations like Wien, Zürich, Berlin, etc., with sub-columns for Luftdruck, Wind, Sichtweite, and See.

AUFSTIEGE

Table with columns for STATION, Wind in m/s, Seehöhe, Zeit, Boden, 200, 500, 1000, 1500, 2000, 2500, 3000, 3500, 4000, 4500, 5000, and Bemerkungen. Rows include stations like Bremen, Dresden, Triers, etc.

SCHIFFSMELDUNGEN

Table with columns for Datum, Zeit, Breite, Länge, Luftdruck, Wind, Wetter, Temp., Luft-Wasser, W, Sichtweite, Wolken, See, Dünung, and other ship-related data.