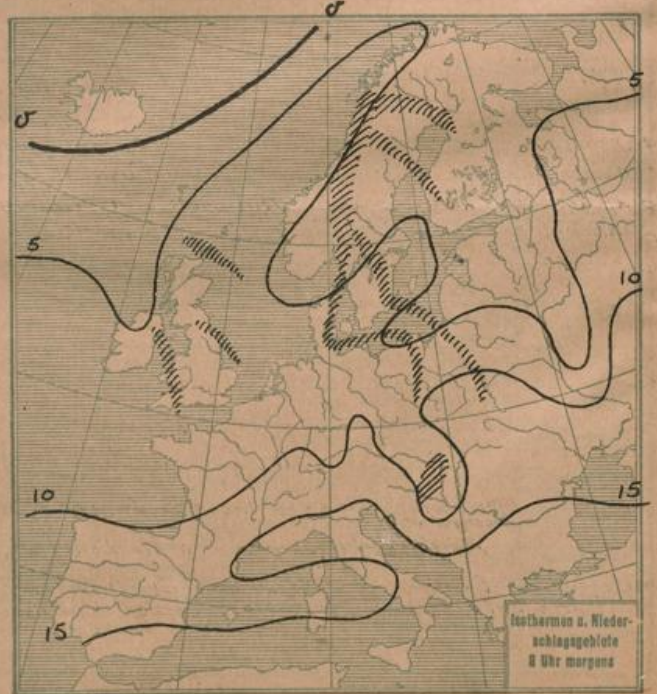
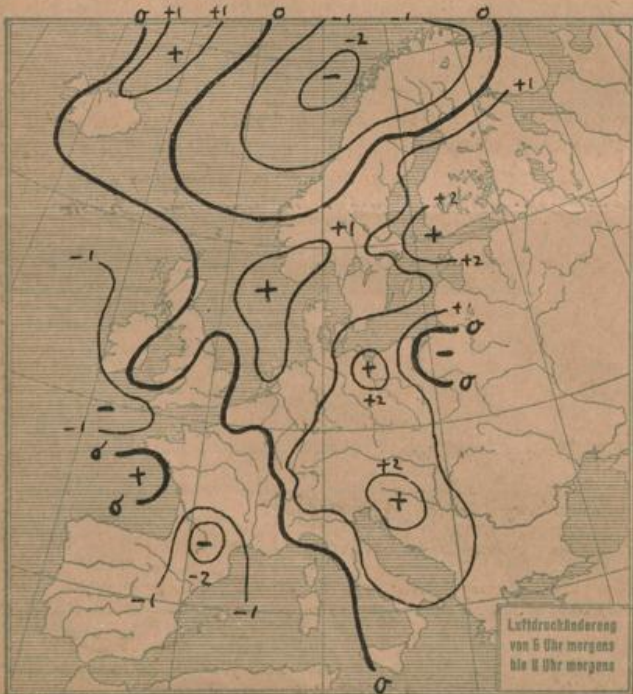
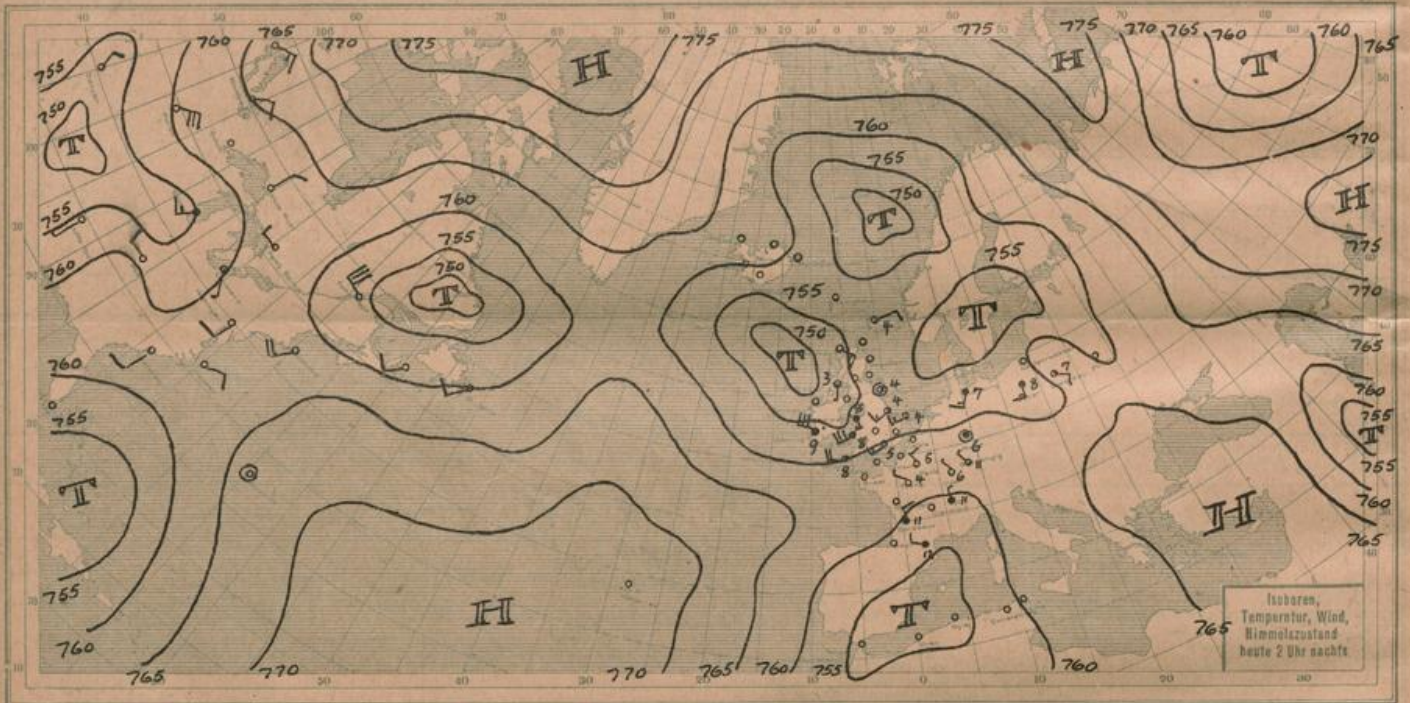
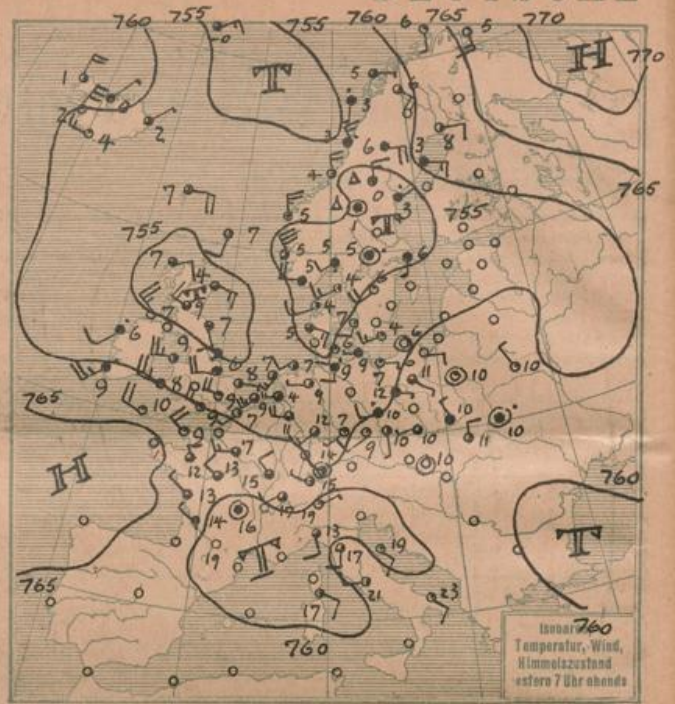
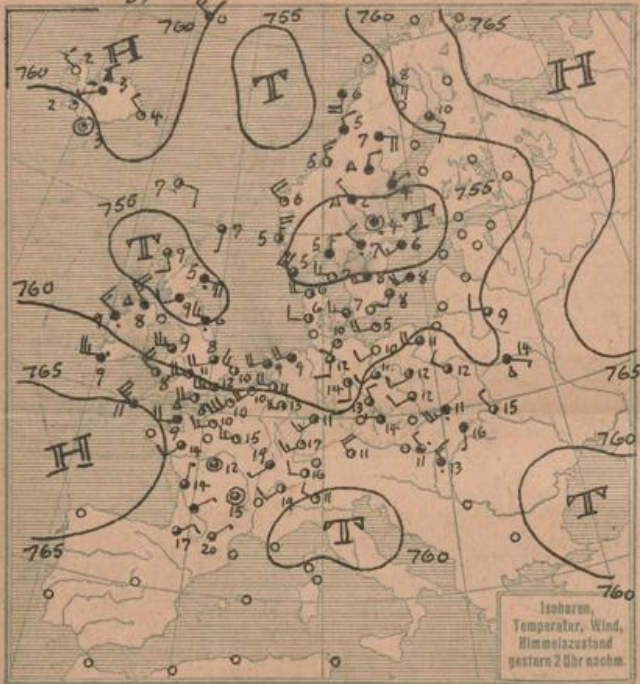
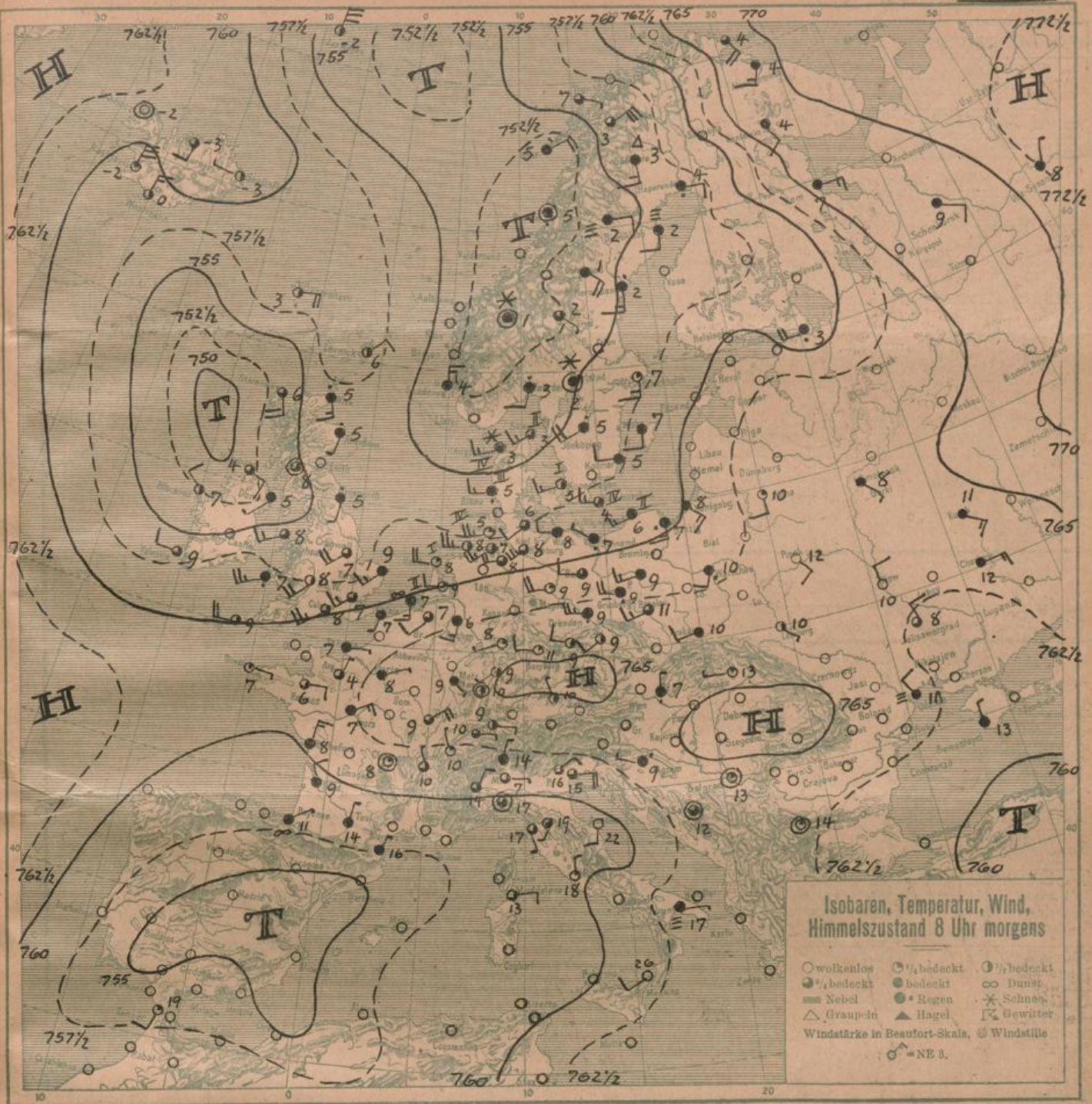




Dienstag, 6. Mai 1924

DEUTSCHE





ALLGEMEINE ÜBERSICHT 8 Uhr morgens: Dienstag, 6. Mai 1924

Die Teildepressionen über Schottland und Skandinavien sind durch einen Gürtel hohen Luftdruckes etwas nach Nordosten gedrängt. Ausläufer bringen aber noch Böen und Regenschauer. Der Keil hohen Druckes bedeckt Mitteleuropa. Bei weiterem Anstieg des Luftdruckes dürfte der Himmel im Inlande langsam aufklaren, während an der Küste zunächst noch Fortdauer des Böenwetters zu erwarten ist.

WETTERAUSSICHTEN AN DER DEUTSCHEN KÜSTE für Mittwoch, 7. Mai 1924

NORDSEE: Allmählich abflauende West- bis Südwinde, abnehmende Bewölkung, keine Niederschläge von Bedeutung, Nacht-Frostgefahr.

westl. OSTSEE: Mässige linksdrehende Süd- bis Westwinde, aufklarend, keine erheblichen Niederschläge, Nachtfrost.

mittl. OSTSEE: (Wetterwarte Swinemünde) In Bøen zunächst zeitweise mässig auffrischende süd- bis süd- später abflauende W. Ostl. Ostsee: (Wetterwarte Königsberg) Mässige bis frische Südwestwinde, wechselnde Bewölkung.

Sturmwarnungen:

Hamburg, Deutsche Seewarte.

Opelle.

ABT. III.

J. A. Dr. Markgraf.

NACH AUFZEICHNUNGEN DER REGISTRIERAPPARATE ZU HAMBURG SEIT GESTERN 8 UHR MORGENS (M.E.Z.)

Table with columns for STUNDE (9-12m, 1-8) and STATION (Wien, Zürich, Helder, etc.). Rows include Thermograph, Barograph, Anemograph, and Sonnenscheindauer in Min.

AUFSTIEGE

Table with columns for STATION, Wind in m/s, Seehöhe, Zeit, Boden, 200, 500, 1000, 1500, 2000, 2500, 3000, 3500, 4000, 4500, 5000, Bemerkungen. Includes handwritten notes like 'Nachträge vom 6. Mai' and 'Heute morgens'.

SCHIFFSMELDUNGEN

Table with columns for Datum, Zeit, Breite, Länge v. Gr., Luftdruck, Wind, Wetter, Temp. Luft/Wasser, W, Sichtweite in Nm, Wolken, See, Dünung aus. Includes handwritten entries for ship reports.