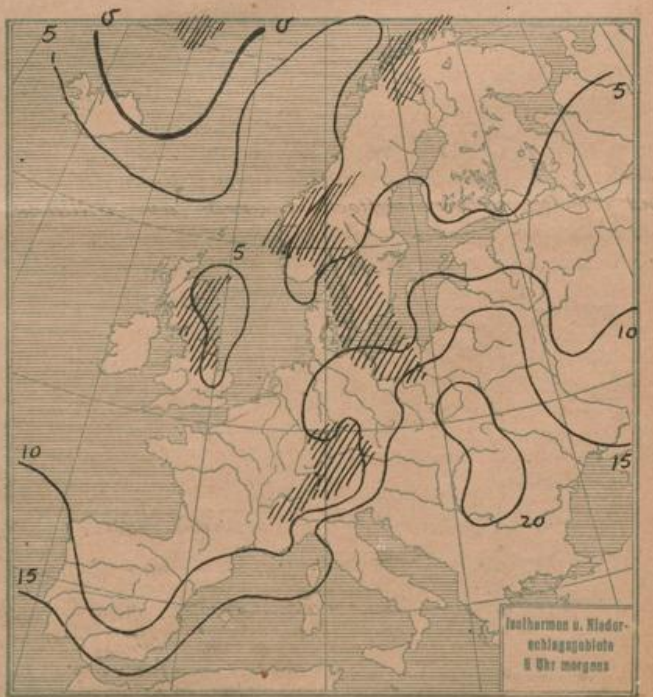
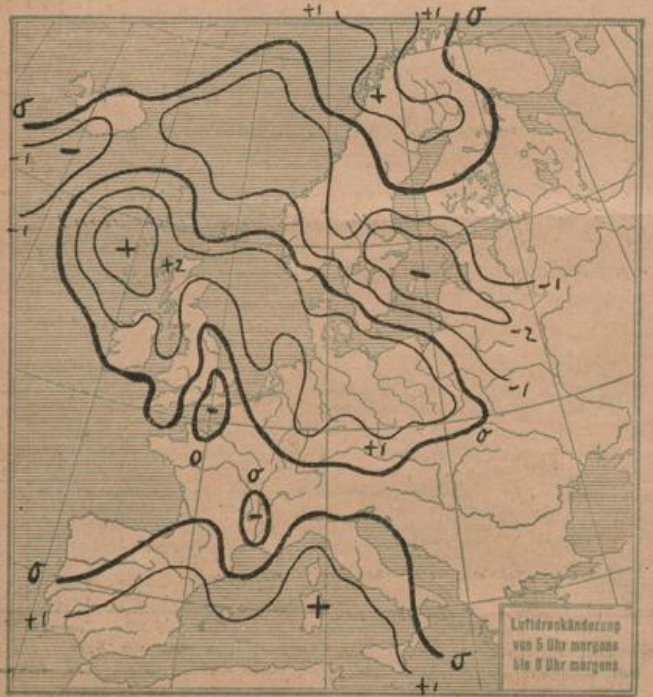
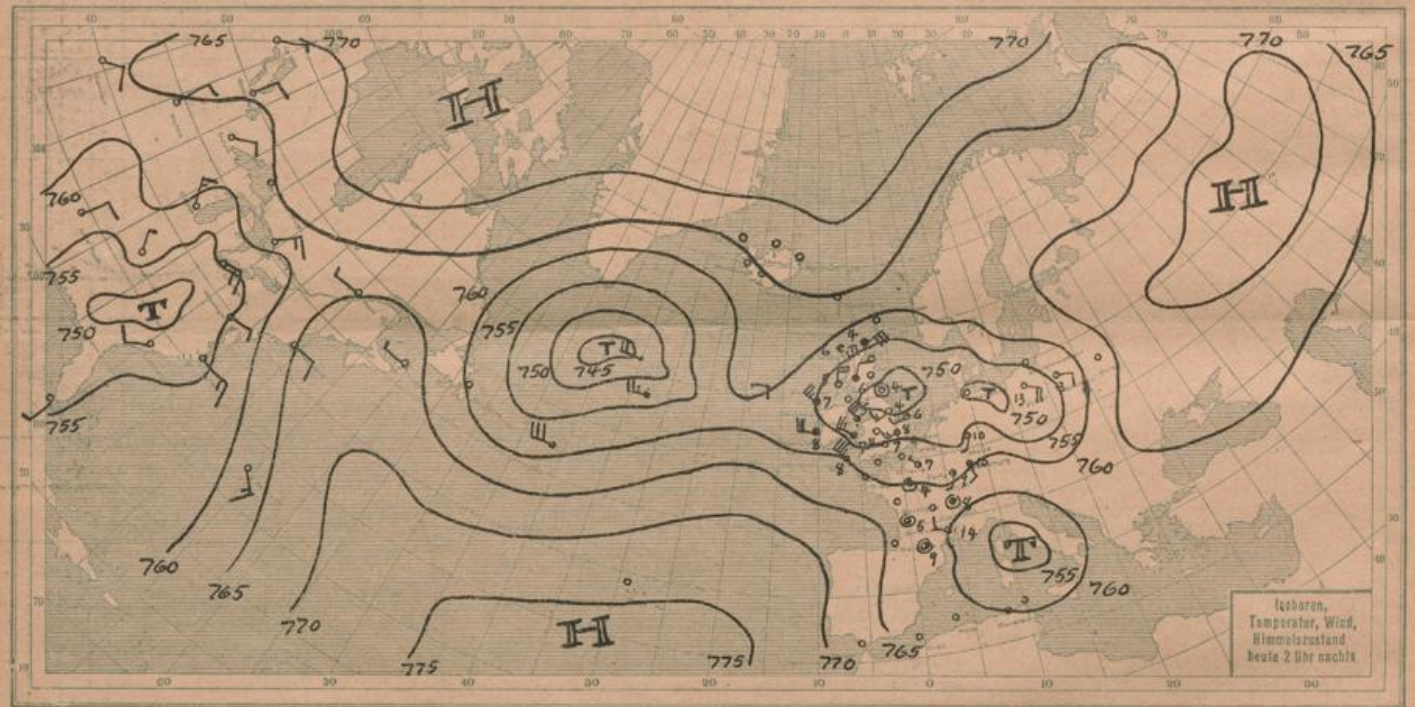
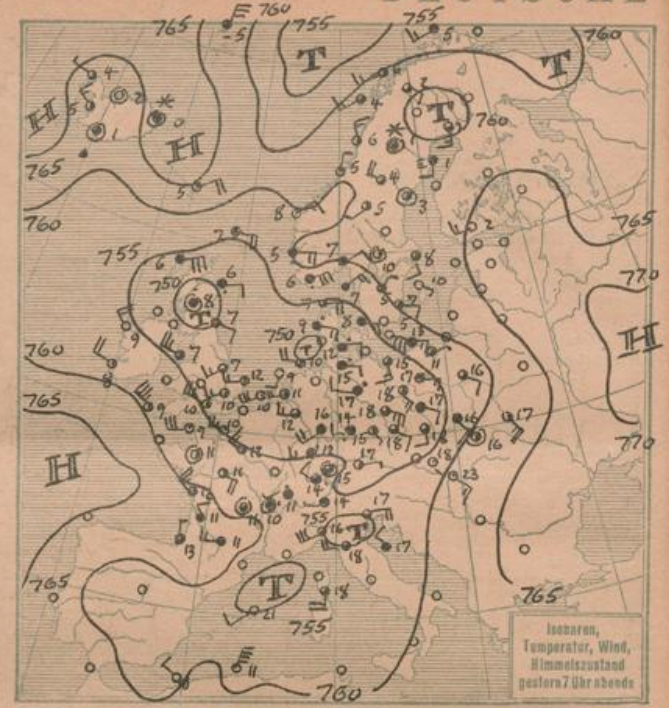
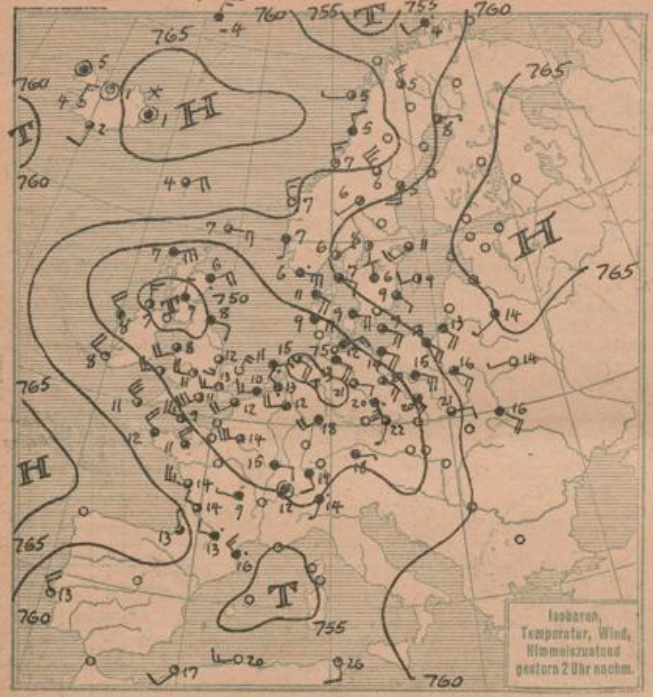
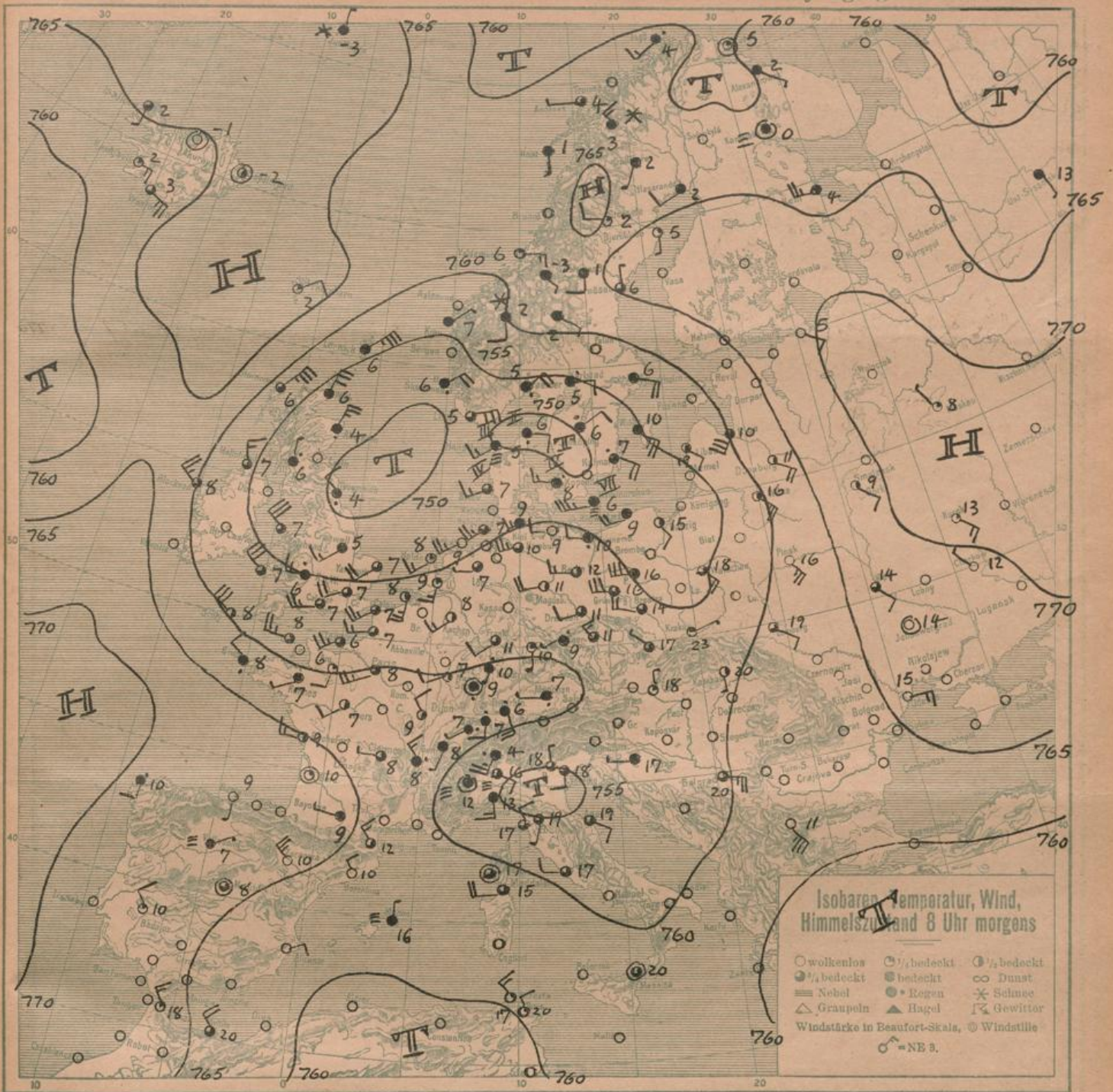




Donnerstag, 8. Mai 1924





ALLGEMEINE ÜBERSICHT 8 Uhr morgens: Donnerstag, 8. Mai 1924

Die ganz Großbritannien und Mitteleuropa umfassende Depression zeigt heute einen Kern niedrigsten Luftdruckes über der mittleren Nordsee, derselbe füllt sich infolge stärkerer Temperaturgegensätze, die durch einen Einbruch kalter Luftmassen hervorgerufen werden, nur langsam aus und dürfte unter Verflachung nach der östlichen Ostsee und Polen vordringen. Da über Schottland und den Färöern der Luftdruck weiter steigt und sich auch über dem nördlichen und mittleren Skandinavien höherer Luftdruck zu behaupten scheint, so ist kaltes und vorwiegend trockenes Wetter bei nördlichen Luftströmungen wahrscheinlich.

WETTERAUSSICHTEN AN DER DEUTSCHEN KÜSTE für Freitag, 9. Mai 1924

**NORDSEE:** Stark böige westl. bis nordwestliche Winde, wechselnde Bewölkung, kühl, Niederschläge in Schauern.  
 westl. Ostsee: Frische westl., später in Böen nach Nordwest drehende Winde, wechselnd bewölkt, Regenschauer, etwas kühler.  
 östl. Ostsee: Frische westl. Winde, wolkig, teilweise heiter, vorwiegend trocken, etwas wärmer.  
 Sturmwarnungen: Heute 1<sup>00</sup> m Helgoland bis Warnemünde: Gefahr stark böiger Nordwestwinde noch nicht vorüber, Signalball klingen lassen.  
 " " 1<sup>00</sup> m Borkumriff bis Hohenweg: Gefahr stark böiger Nordwestwinde, Signalball.  
 Hamburg, Deutsche See 12 m (Wetterwarte) Swinemünde: Gefahr starker West- bis Nordwestwinde noch nicht vorüber, Signalball klingen lassen.  
 J. K. Zentgen.

NACH AUFEICHNUNGEN DER REGISTRIRAPPARATE ZU HAMBURG SEIT GESTERN 8 UHR MORGENS (M.E.Z.)

Table with columns for STUNDE (9-18), STATION, and weather data (Luft-Druck, Wind, Sichtweite, etc.) for various locations like Wien, Zürich, Venedig, etc.

AUFSTIEGE

Table with columns for STATION, Wind in %S, Seehöhe, Zeit, Boden, 200, 500, 1000, 1500, 2000, 2500, 3000, 3500, 4000, 4500, 5000, Bemerkungen. Includes sub-sections for 'Heute morgen' and 'Gestern nachm. u. abend'.

SCHIFFSMELDUNGEN

Table with columns for Datum, Zeit, Breite, Länge v. Gr., Luft-Druck, Wind, Wetter, Temp. Luft/Wasser, Sichtweite in Km, Wolken, See, Dünung aus, Datum, Zeit, Breite, Länge v. Gr., Luft-Druck, Wind, Wetter, Temp. Luft/Wasser, W, Sichtweite in Km, Wolken, See, Dünung aus.