

WEITERBERICHT DER DEUTSCHEN SEEWARTE

JAHRGANG 49 Nr. 132

Sonntag, 11. Mai 1924

Mitteuropäische Zeit — Luftdruck reduziert auf 0° Temperatur, N-Meeresspiegel, Schwere in 45° Breite — Temperatur in Grad Celsius — Windst. nach Beaufortskala (12 = Orkan) — Wetter: 0 bis 09 wolkenlos bis halb bedeckt, 10-19 halb bis ganz bedeckt, 20-29 Dunst oder Nebel, 30-39 Schauer, 40-49 Rieselregen, 50-59 sonstiger Regen, 60-69 Schnee, 70-79 Regen und Schnee gemischt, 80-89 Graupeln oder Hagel, 90-99 Gewitter — W = Witterungsverlauf seit der letzten Beobachtung: 0 = wolkenlos bis halb bedeckt, 1 = wolzig, 2 = anhaltend ganz bedeckt, 3 = Dunst oder Nebel, 4 = dichter Nebel, 5 = Schauer, 6 = Regen oder Rieselregen, 7 = Schnee, 8 = Graupeln oder Hagel, 9 = Gewitter. — Relative Feuchtigkeit: 0 = 95-100%, 9 = 90-94%, 8 = 80-89%, 7 = 70-79%, 6 = 60-69%, 5 = 50-59%, 4 = 40-49%, 3 = 30-39%, 2 = 20-29%, 1 = 10-19%.

NACHMITTAG UND ABEND DES VORTAGES

DEUTSCHE STATIONEN	NACHMITTAG 2 UHR							ABEND 7 UHR															
	Luftdruck	Wind	Wetter	Temp.	Luftdruck Char. u. Änd.	W	Sichtweite in Km	Wolken	Rel. Feucht.	Min.	See	Luftdruck	Wind	Wetter	Temp.	Luftdruck Char. u. Änd.	W	Sichtweite in Km	Wolken	Rel. Feucht.	Min.	See	
Borkum	767.5	S 3	01	15	-1.0	0	50	wolkenlos	8	0	8	765.1	SSE 1	01	15	-0.5	0	50	wolkenlos	8	0	8	
Halbholand		SSE 1	00								2		SE 1	00									2
Keilum																							
Bremen												66.6	SE 3	01	14	-1.0	0	20	wolkenlos	7	0	16	
Hamburg	69.0	SW 1	00	12	-1.0	1	20	3/10	8	0	14	67.2	E 3	01	13	-0.5	0	7	1/10	5	0	14	
Kiel	70.1	S 2	11	11	-0.0	1	20	5/10	6	0	12	69.0	ESE 1	01	7	0.0	1	1/10	0	0	12		
Warnemünde												72.3	NE 1	01	4	2.5	0	4	wolkenlos	0	0	0	
Swinemünde	71.2	EHE 1	01	9	1.0	1	10	3/10	0	0	10	70.7	E 2	01	7	-0.5	0	10	3/10	8	0	11	
Rügenwaldermünde												71.7	NNE 3	11	8	0.0	0	20	1/10	10	2		
Danzig	71.8	NNE 2	11	14	1.0	0	50	1/10	6	0	16	72.9	NNW 1	27	0	0.0	3	2/10	Nebel	9	0	16	
Königsberg												71.7	N 3	01	9	0.0	0	10	1/10	8	0	15	
Memel	72.0	NNW 3	00	11	1.0	1	20	3/10	7	0	7	73.2	NNW 2	01	10	1.0	1	20	1/10	8	0	7	
Aachen	66.9	S 1	11	18	-0.5	1	50	6/10	3	0	3	66.1	E 1	01	17	-0.5	1	50	10/10	4	0	20	
Löningen												67.5	SE 1	00	15	-1.5	0	50	wolkenlos	4	0	17	
Berlin	70.5	SW 2	01	13	1.0	0	10	5/10	5	0	5	67.3	SE 1	01	14	-1.0	0	10	5/10	4	0	15	
Magdeburg	70.5	S 1	10	14	-0.5	2	20	7/10	4	0	4	67.1	SE 1	01	14	-0.5	0	7.50	2/10	4	0	16	
Dresden	69.9	N 3	11	14	-1.0	1	50	6/10	5	0	5	68.8	EHE 8	11	13	-0.5	1	20	7/10	6	0	14	
Grünberg 1/Schl.												67.5	NE 3	12	14	-0.5	0	20	6/10	4	0	16	
Breslau	70.1	NNE 2	11	12	-0.0	2	20	10/10	5	0	5	69.6	EHE 2	16	10	-0.0	6	4	10/10	8	0	12	
Frankfurt a/M.	67.0	SW 2	00	15	-1.0	0	10	9/10	5	0	5	67.2	E 2	01	15	-1.0	0	50	1/10	3	0	17	
Friedrichshafen												67.7	E 1	12	10	-0.5	1	20	7/10	7	0	13	
Bamberg																							
Fürth																							
München	70.0	SW 2	10	9	-0.5	1	10	7/10	5	0	5	68.4	SSW 1	10	7	-0.5	2	20	7/10	7	0	10	
Strassburg	68.1	NE 1	01	17	-1.5							70.7	EHE 2	11	13	0.0	2	20	10/10	5	0	15	
Posen	71.0	N 2	11	14	-0.0	1	20	6/10	4	0	4												
Kahler Asten 852	6	SSW 3	01	8	-0.0	1	20	1/10	8	0	10												
Brocken 1148												66.7	SSE 5	01	3	-0.5	0	20	7/10	7	0	6	
Fichtelberg 1213	66.3	NW 3	11	5	0.0	1	10	7/10	6	0	6	60.3	NW 2	11	3	0.0	2	4	10/10	8	0	6	
Schneekoppe 1603																							
Zugspitze 2964																							

*Es beobachten statt um 2p und 7p: Kiel und Warnemünde um 8p, Aachen um 2¹⁴p, Dresden um 2⁰⁸p und 7⁰⁸p, Bamberg um 9¹⁴p, K' Asten 2³⁰p, Brocken 2¹⁵p, Schneekoppe 9⁰⁸p, Zugspitze 2¹⁶p, 9¹⁶p — Luftdruck der Bergstationen nicht auf Schwere und N-Meeresspiegel reduziert.

KÜSTENSTATIONEN UND FEUERSCHIFFE

NACHMITTAG UND ABEND DES VORTAGES	
Ust	2p SSE 2-3, heiter, sehr sichtbar, See 2 7p SSE 2-4, heiter, sehr sichtbar, See 2
Büik	2p 60.2, SSW, 10, 11, Sicht 50 km, See 1 7p 67.8, E 2, 01, 13, " 750 " " "
Arkona	2p SSE 2, klar, See 2
Aussenjade	
Marienleuchte	2p 72.0, SW 2, 10, 11, 12, Sicht 10 km, See 0
Borkumriff	2p 67.0, S 2, 01, 11, 12, 13, Sicht 5 km 7p 64.0, SE 2, 01, 15
Amrumbank	7p SSE 2, klar, See 2
Adlergrund	2p heiter, S 1, See 2, Altes, Sicht 5 km 7p heiter, S 1, See 2, Altes, Sicht 5 km
Borkum	2p 66.5, S 2, 01, 11, 12, 13
HEUTE MORGEN	
Ust	8a ESE 5-7, heiter, sichtbar, See unruhig
Büik	8a 62.5, ESE 2, 10, 11, 12, Sicht 50 km, See 1
Arkona	8a SE 1, bedeckt, See 3 11a SE 1, bedeckt, See 1
Aussenjade	8a SE 1, klar, unruhig, See sehr ruhig
Marienleuchte	8a 66.0, ESE 5, 10, 11, 12, Sicht 10 km, See 3
Borkumriff	8a 58.2, SSE 4, 10, 11, 12
Amrumbank	8a SE 5, heiter, See 3
Adlergrund	
Borkum	11a 60.2, SW 4, 10, 11, 12

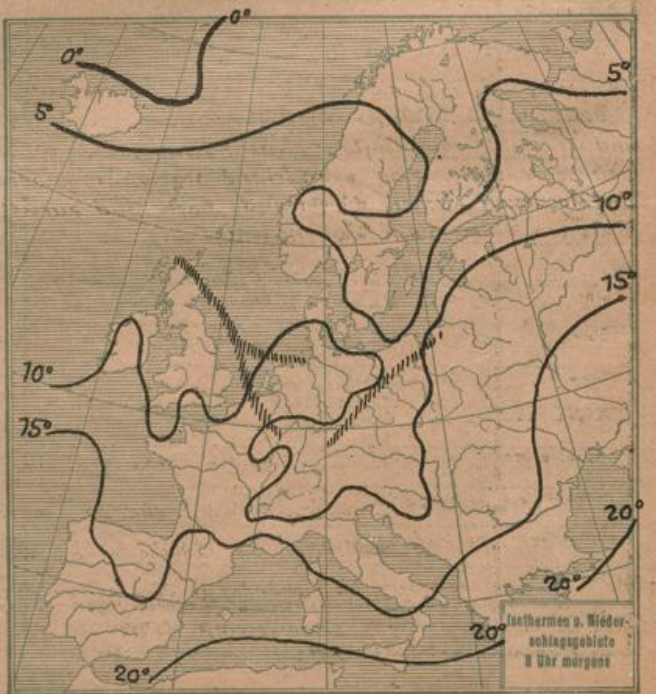
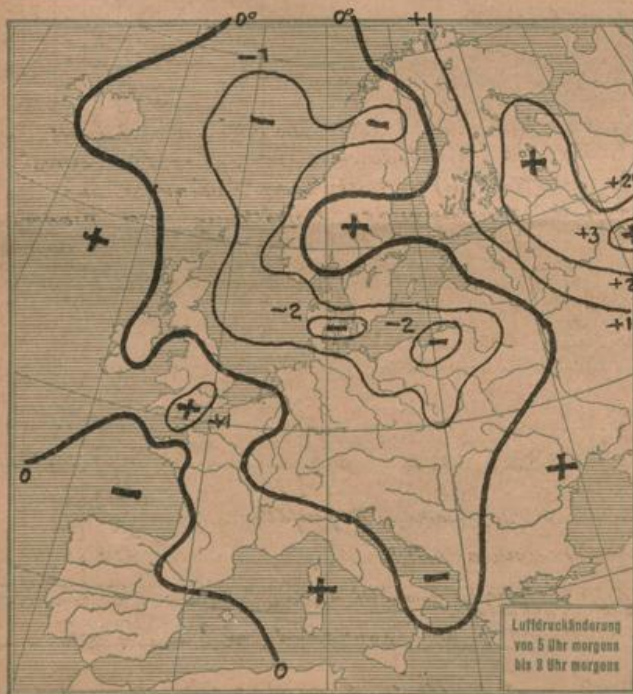
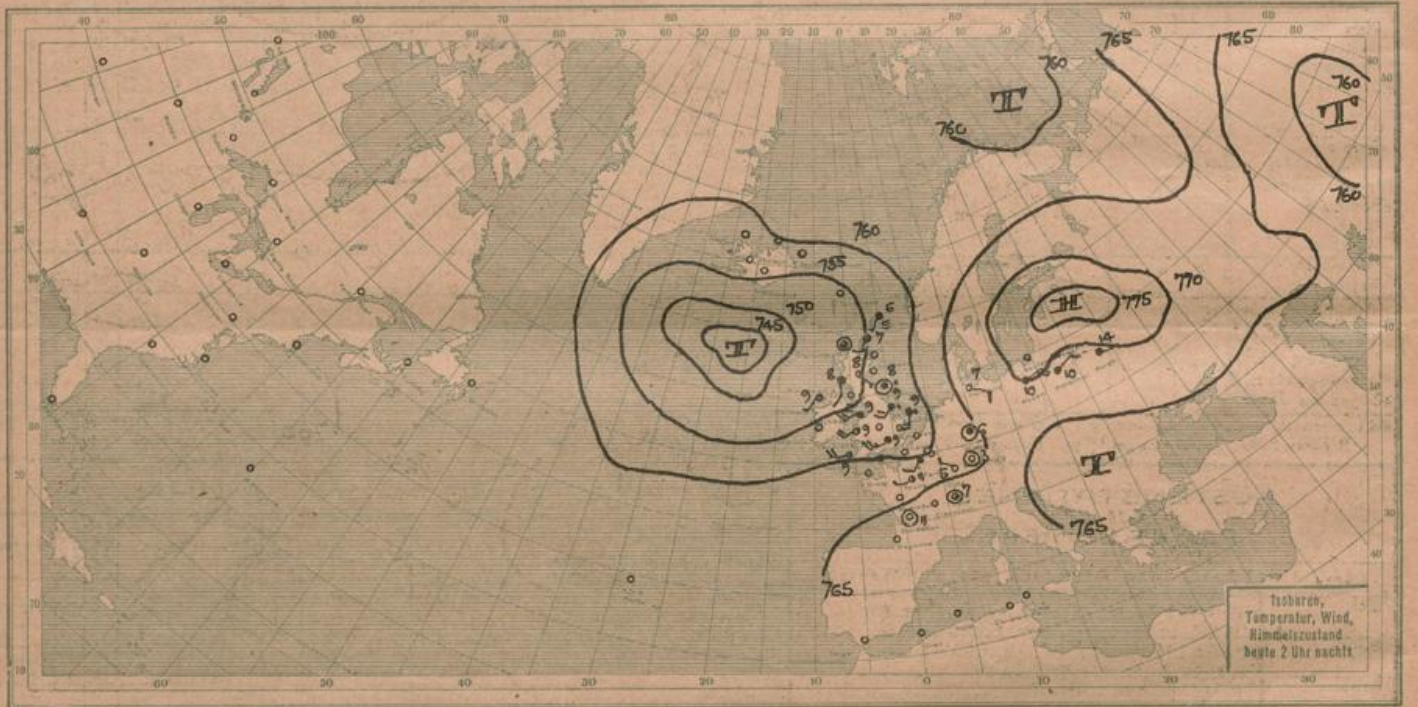
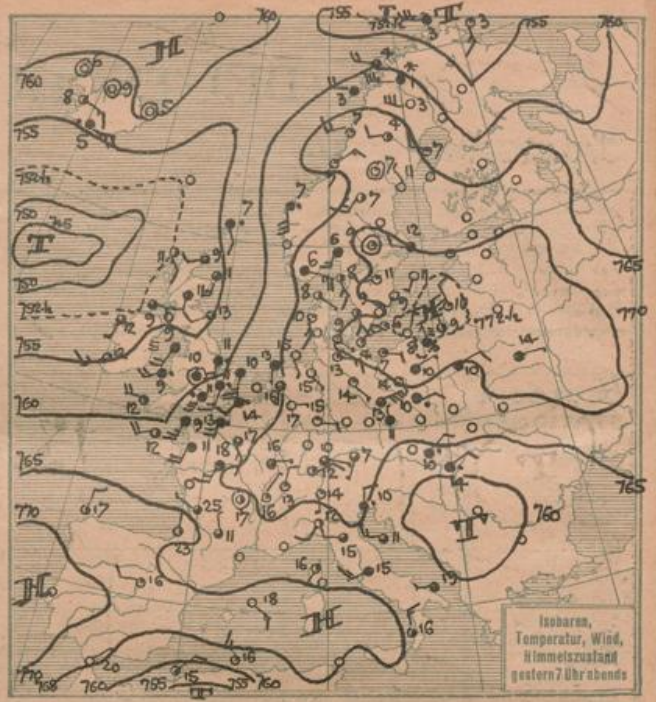
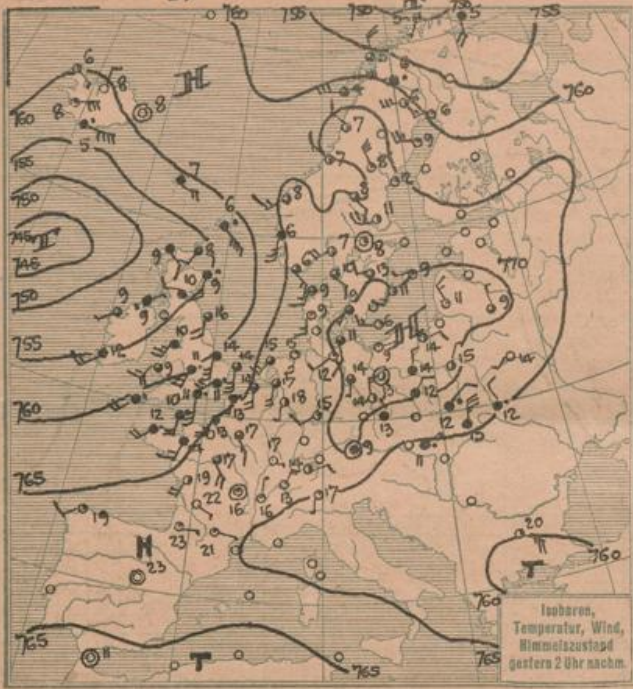
HEUTE MORGEN 8 UHR

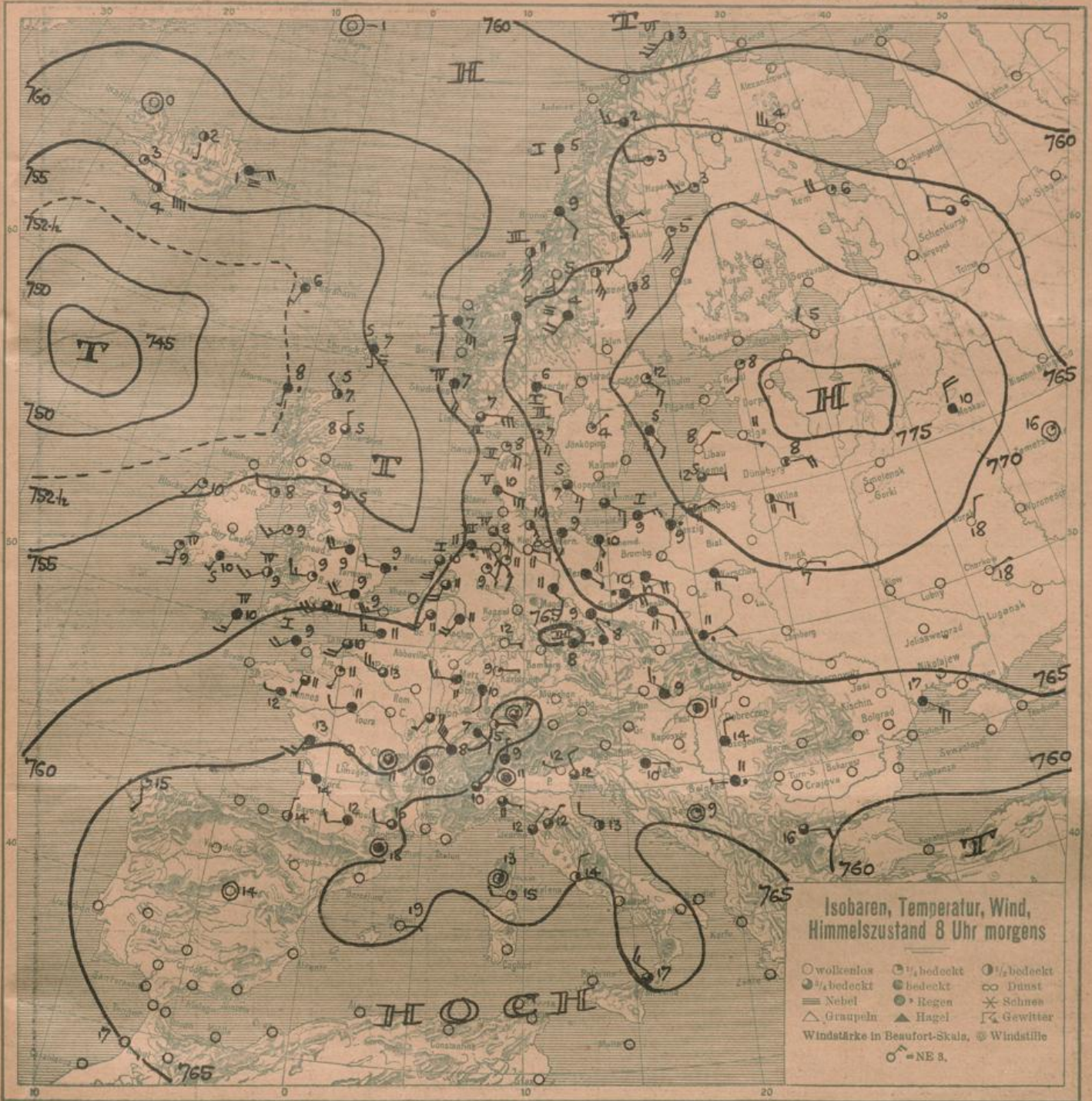
DEUTSCHE STATIONEN	Luftdruck	Wind	Wetter	Temp.	Luftdruck Char. u. Änd.	W	Sichtweite in Km	Wolken	Rel. Feucht.	Min.	See
Borkum	760.8	E 5	51	11	-0.5	2	2	7/10	4	0	7
Wlaven	61.6	SE 3	00	11	-1.5	0	10	wolkenlos	7	0	7
Halbholand	60.4	SE 5	bed.	8							4
Keilum											
Bremen	61.6	SSE 3	01	11	-1.0	0	20	wolkenlos	8	0	8
Hamburg	63.2	ESE 2	20	11	-1.0	0	10	3/10	7	0	7
Gr. Borsfel											
Kiel	69.4	SSE 2	01	10	-1.0	1	20	7/10	8	0	5
Warnemünde	66.1	S 2	11	9	-1.0	1	10	10/10	8	0	1
Swinemünde	66.1	SSE 1	11	10	-1.5	2	10	10/10	8	0	6
Rügenwaldermünde	67.5	EHE 3	bed.	9	-1.7						5
Danzig	68.4	NNE 2	50	9	-1.0	5	4	7/10	8	0	4
Königsberg	68.6	EHE 4	11	11	-2.0	1	20	7/10	5	0	4
Memel	71.6	E 2	12	12	-0.5	1	10	5/10	6	0	0
Aachen	66.7	SW 4	13	11	-0.0	5	20	10/10	6	0	8
Löningen	61.1	SE 1	02	9	-3.5	0	10	3/10	7	0	5
Berlin	65.5	SE 1	11	11	-1.0	1	10	10/10	8	0	10
Magdeburg	64.5	SE 2	11	11	-1.0	1	20	10/10	8	0	8
Dresden	67.7	SSE 1	11	9	-0.5	5	10	10/10	9	0	4
Grünberg 1/Schl.	64.9	EHE 4	51	10	-1.5	6	10	10/10	9	2	9
Breslau	64.7	ESE 2	50	11	-0.5	6	20	10/10	8	3	7
Frankfurt a/M.	63.3	E 1	00	12	-1.0	0	4	1/10	6	0	6
Karlsruhe	63.6	E 1	02	9	-0.5	0	50	6/10	7	0	1
Friedrichshafen	65.7	SW 4	11	7	-0.0	6	20	7/10	8	0	2
Bamberg											
Fürth											
München											
Strassburg	63.5	S 2	11	10	-0.5						
Posen	66.4	ESE 4	16	10	-1.5	6	10	10/10	8	5	9
Kahler Asten 852		SSE 4	01	6	-1.0	0	20	3/10	8	0	3
Brocken 1148	66.8	S 4	00	4	0.0	0	10	5/10	8	0	1
Fichtelberg 1213	65.2	SE 2	15	5	-4.0	6	1	10/10	0	0	1
Schneekoppe 1603	62.6	SSW 4	23	1	-0.5	6	0.5	10/10	0	0	1
Zugspitze 2964											2

*Es beobachten: Dresden 8⁰⁸a, Karlsruhe 7¹⁶a, Schneekoppe 7⁰²a, Zugspitze 7¹⁶a — Luftdruck der Bergstationen nicht auf Schwere und N-Meeresspiegel reduziert.

Sonntag, den 11. Mai 1924

DEUTSCHE





ALLGEMEINE ÜBERSICHT 8 Uhr morgens: Sonntag, den 11. Mai 1924

Der Hochdruckausläufer über Mitteleuropa hat sich am Sonnabend zu einer selbständigen Anticyklone entwickelt und ist unter dem Einfluss eines neuen, kräftigen Tiefs auf dem Ozean nach Nordosten abgezogen. Die Depression ist bereits wieder vor Irland stationär geworden und sendet Ausläufer nach dem Festlande aus. Infolgedessen drohen die Ostwinde nach Süd zurück und werden bei zunehmender Bewölkung und Niederschlägen weiter nach West herumgehen.

WETTERAUSSICHTEN AN DER DEUTSCHEN KÜSTE für Montag, den 12. Mai 1924.

NORDSEE: Schwache bis mäßige, zunächst südliche, später rechtshändige Winde, wolkig, Regenfälle, mild.

westl. OSTSEE: Schwache südöstliche bis südliche Winde, wolkig, diesig, meist trocken, mild.

nödl. OSTSEE: (Wetterwarte Swine-Münde) In Binn zeitweise stark auffrischende östliche bis nordöstliche, dann veränderliche Winde, wolkig, vielfach trübe mit Niederschlägen, Temperaturen wenig geändert.

östliche Ostsee: (Wetterwarte Königsberg) Mäßige bis frische Südwestwinde, wolkig, noch vorwiegend trocken, geringe Wärmeänderung.

Hamburg, Deutsche Seewarte.

Opelle.

ABT. III.

J. A. Dr. Markgraf.

NACH AUFEICHNUNGEN DER REGISTRIERAPPARATE ZU HAMBURG SEIT GESTERN 8 UHR MORGENS (M.E.Z.)

Table with columns for hour (9-12n, 1-8) and rows for Thermograph, Barograph, Anemograph, and Sonnenscheindauer in Min.

Table with columns for STATION, Gestern nachm. 2Uhr, Gestern abend 7 Uhr, Heute morgen 8Uhr, and STATION, Gestern nachm. 2Uhr, Gestern abend 7 Uhr, Heute morgen 8Uhr. Includes stations like Wien, Zürich, Helder, etc.

AUFSTIEGE

Table with columns for STATION, Wind in m/s, Seehöhe, Zeit, Boden, 200, 500, 1000, 1500, 2000, 2500, 3000, 3500, 4000, 4500, 5000, Bemerkungen. Includes stations like Frankfurt, Bremen, Lindenberg, Mainz, etc.

SCHIFFSMELDUNGEN

Table with columns for Datum, Zeit, Breite, Länge v. Gr., Luftdruck, Wind, Wetter, Temp. Luft/Wasser, W, Sichtweite in Km, Wolken, See, Dünung aus, and corresponding columns for the second set of data.