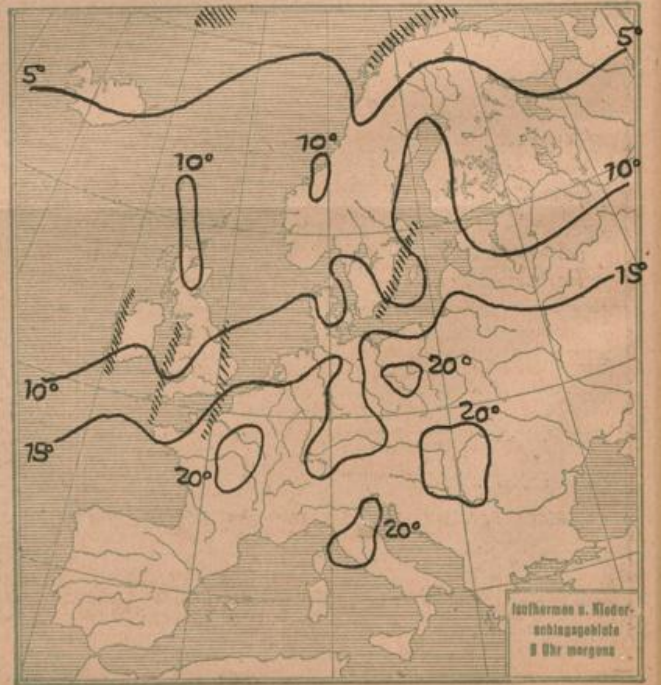
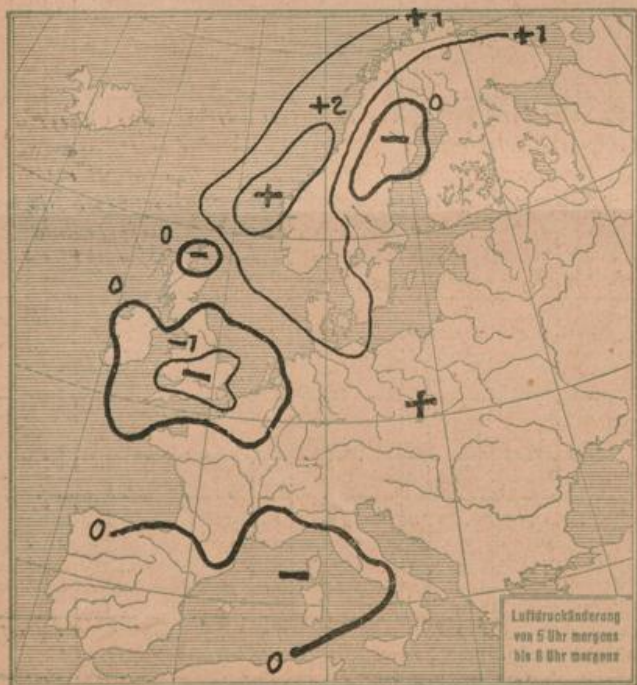
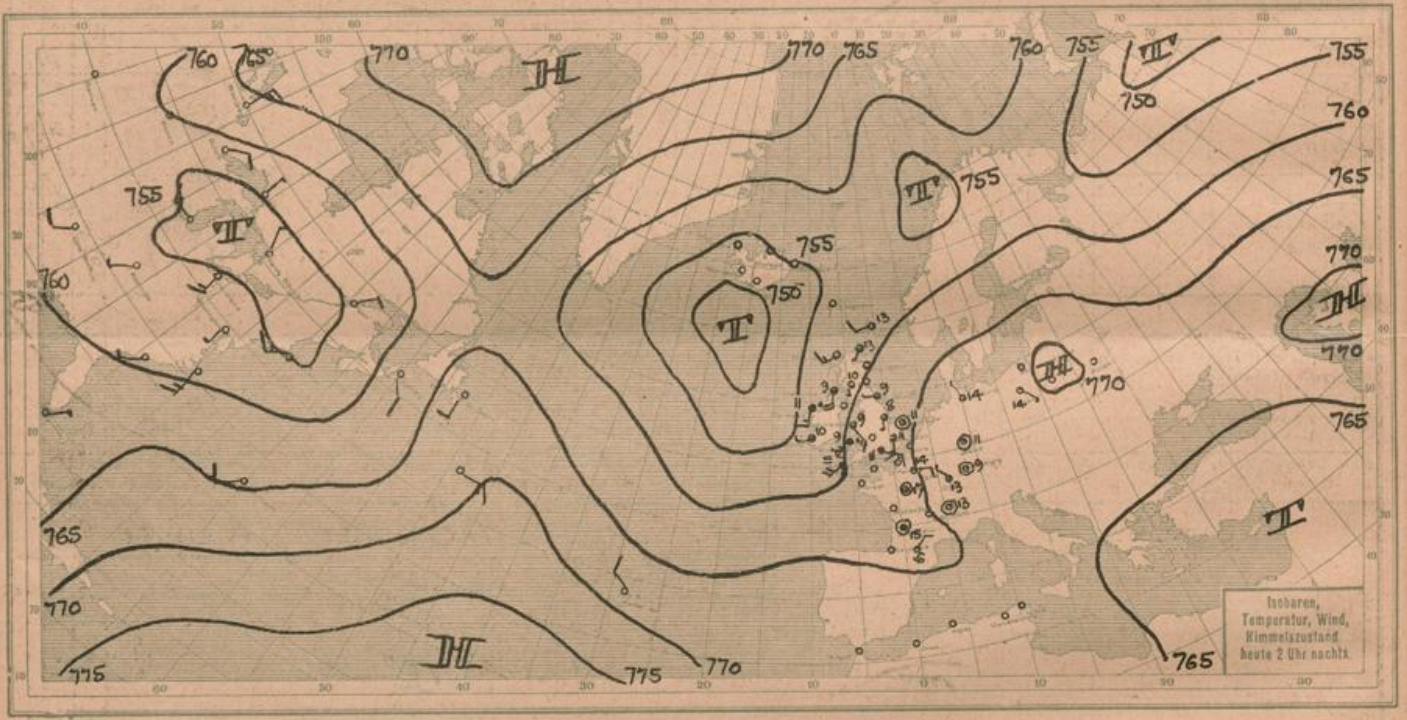
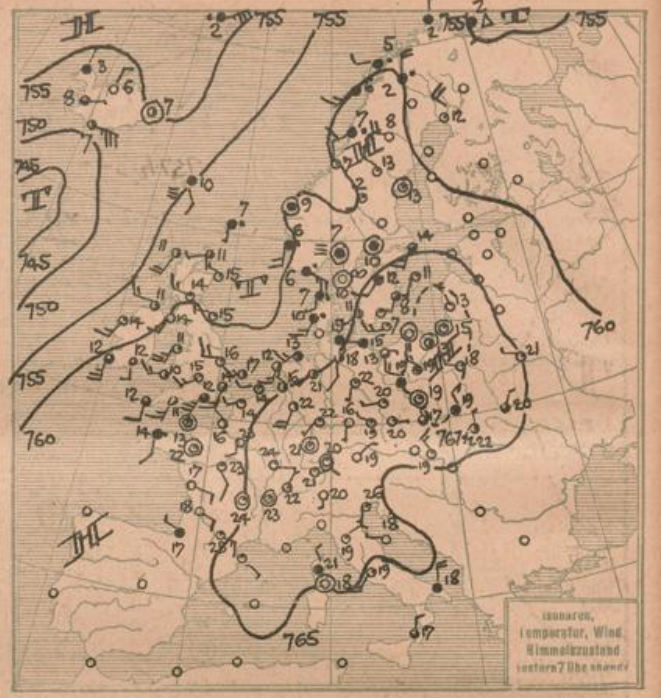
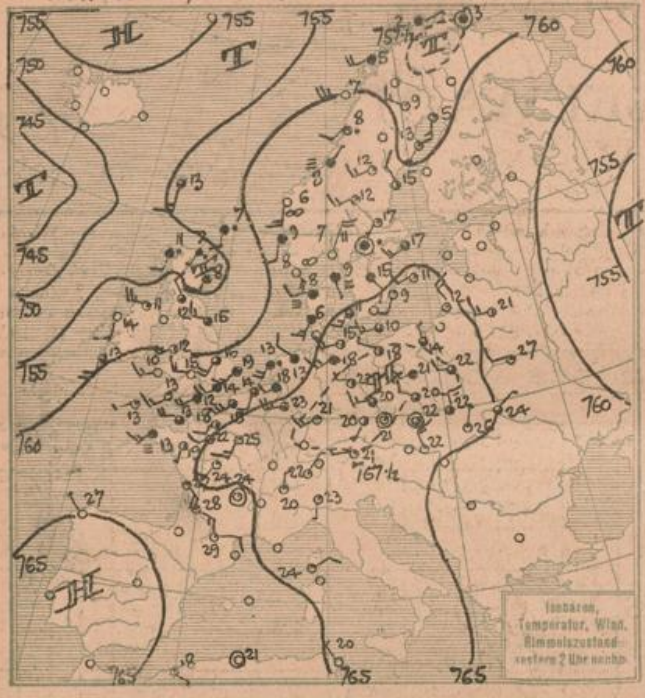
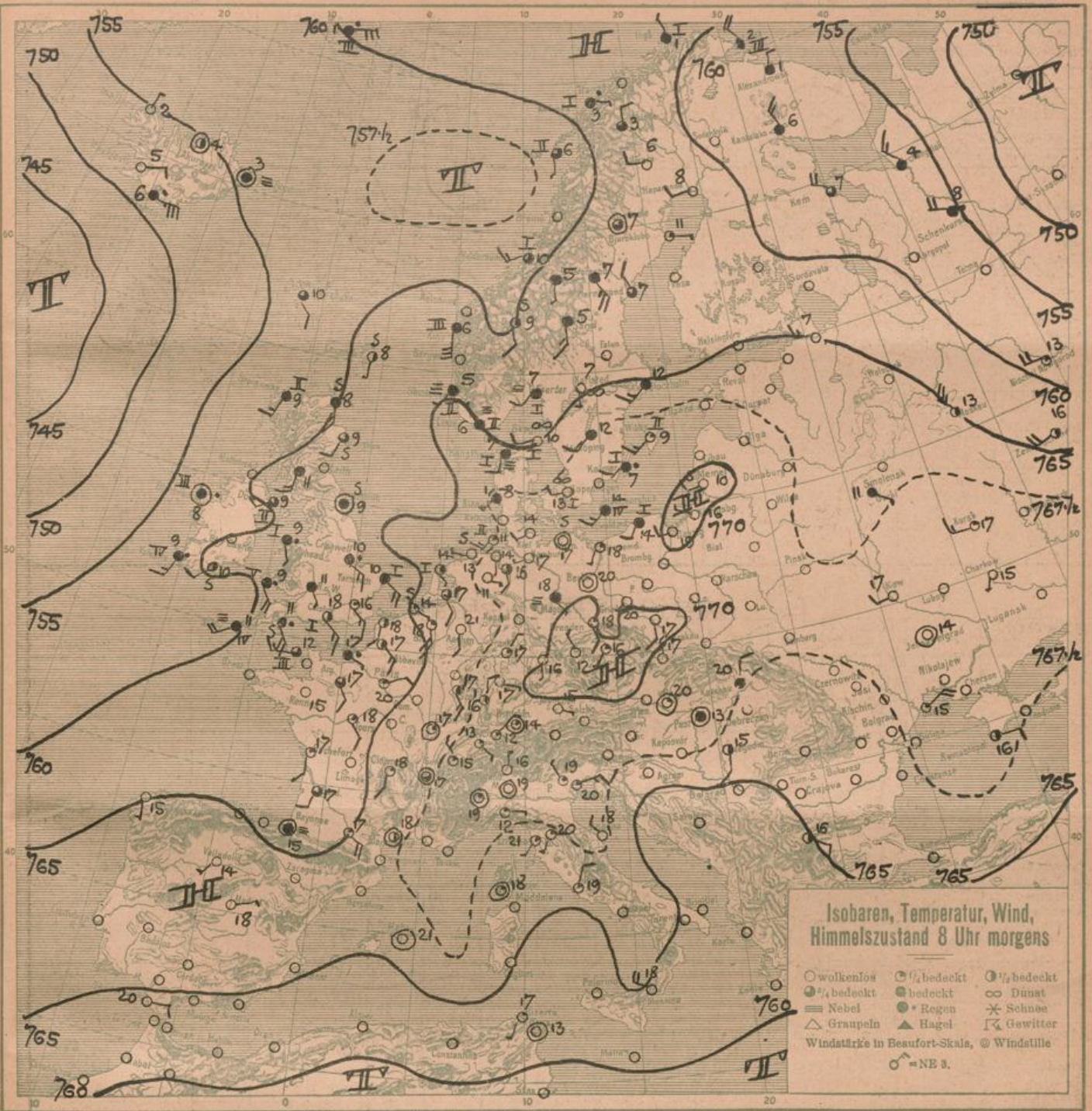




Mittwoch, den 14. Mai 1924





**ALLGEMEINE ÜBERSICHT 8 Uhr morgens: Mittwoch, den 14. Mai 1924.**

Das Hochdruckgebiet über Mitteleuropa hat weiter an Raum und Höhe des Luftdruckes zugenommen. Infolge größerer Temperaturunterschiede am Westrande desselben sind zahlreiche kleinere Ausbuchtungen zu erkennen, die leicht zu Gewitterstürmen führen können. Ueber Irland und England macht sich die ozeanische Depression bereits durch Auftreten von Regenfällen und stärker fallendem Luftdruck bemerkbar, dürfte aber zunächst wenig ostwärts vordringen. In Deutschland ist es heiter, trocken und warm, vereinzelt wird Nebel gemeldet.

**WETTERAUSSICHTEN AN DER DEUTSCHEN KÜSTE für Donnerstag, den 15. Mai 1924.**

**NORDSEE:** } Schwache südliche Winde, heiter oder leicht bewölkt, warm, trocken, jedoch Gewitterneigung.  
**westl. OSTSEE:** }  
**Mittl. OSTSEE:** (Wetterwarte Swinemünde) Zunächst schwache veränderliche, später auffrischende Winde aus südlicheren Richtungen, zunehmende Bewölkung, Gewitterneigung.  
**östl. OSTSEE:** Schwache südliche bis östliche Winde, meist heiter und warm, vereinzelt Gewitterneigung.

NACH AUFEICHNUNGEN DER REGISTRIRAPPARATE ZU HAMBURG SEIT GESTERN 8 UHR MORGENS (M.E.Z.)

Table with columns for STUNDE (9-12n, 1-8) and rows for Thermograph, Barograph, Anemograph, and Sonnenscheindauer in Min. Includes a sub-table for STATION with columns for Gestern nachm. 2Uhr, Gestern abend 7Uhr, and Heute morgen 8Uhr.

AUFSTIEGE

Table with columns for STATION, Wind in m/s, Seehöhe, Zeit, Boden, 200, 500, 1000, 1500, 2000, 2500, 3000, 3500, 4000, 4500, 5000, and Bemerkungen. Includes handwritten notes like 'Nachfrage vom 13. Mai' and 'Gestern nachm. u. abend'.

SCHIFFSMELDUNGEN

Table with columns for Datum, Zeit, Breite, Länge, Luftdruck, Wind, Wetter, Temp. Luft, Meer, Sichtweite in Km, Wolken, See, Dünung aus, and Dünung aus. Contains multiple rows of ship sighting data.